

Wetterkarte

ISSN 0936-5818

D 7311 A

Amtsblatt des Deutschen Wetterdienstes

Erscheint täglich
Nur Postbezug

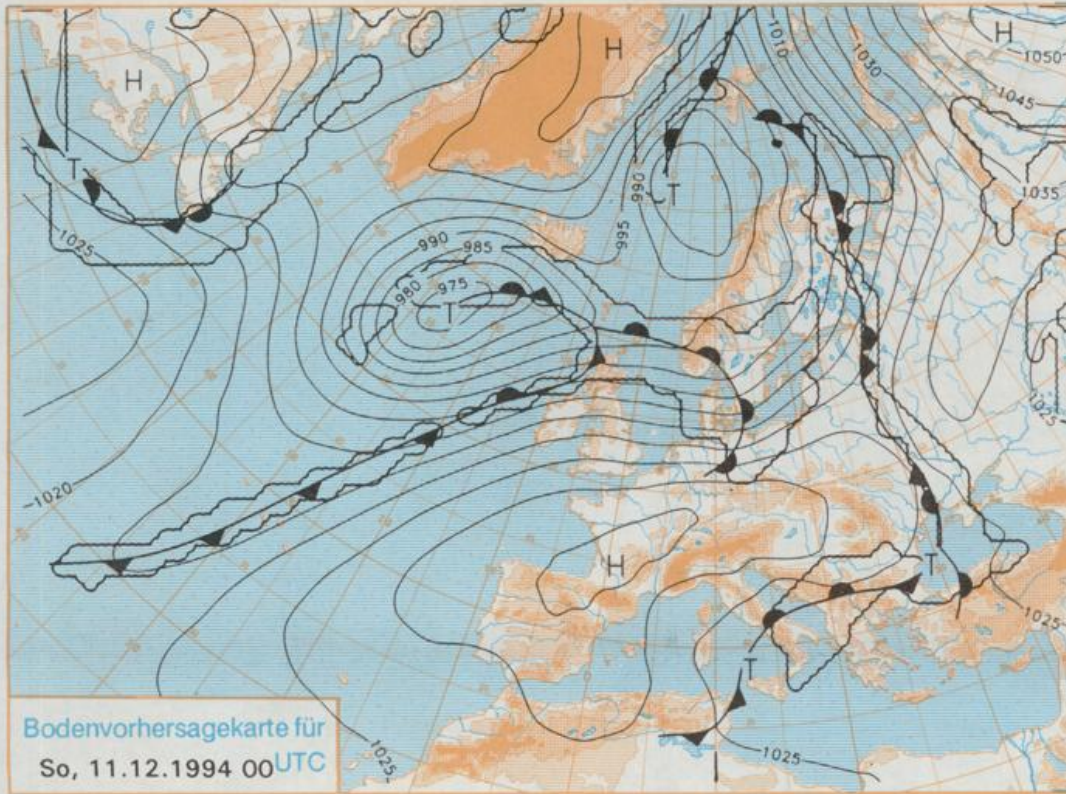
Druck und Verlag: Deutscher Wetterdienst, Zentralamt
Frankfurter Straße 135, 63087 Offenbach am Main
Postanschrift: 63004 (Postfach), Telefon: (069) 80 62-2283
Telefax: (069) 4152871, Telefax: (069) 80 62-2484
Postgirokonto Frankfurt: BLZ 500 100 80, KINr. 490 31-606

Schutzgebühr monatlich DM 26,-
einschließlich Versandkosten,
Einzelpreis DM 1,20
zuzüglich Versandkosten

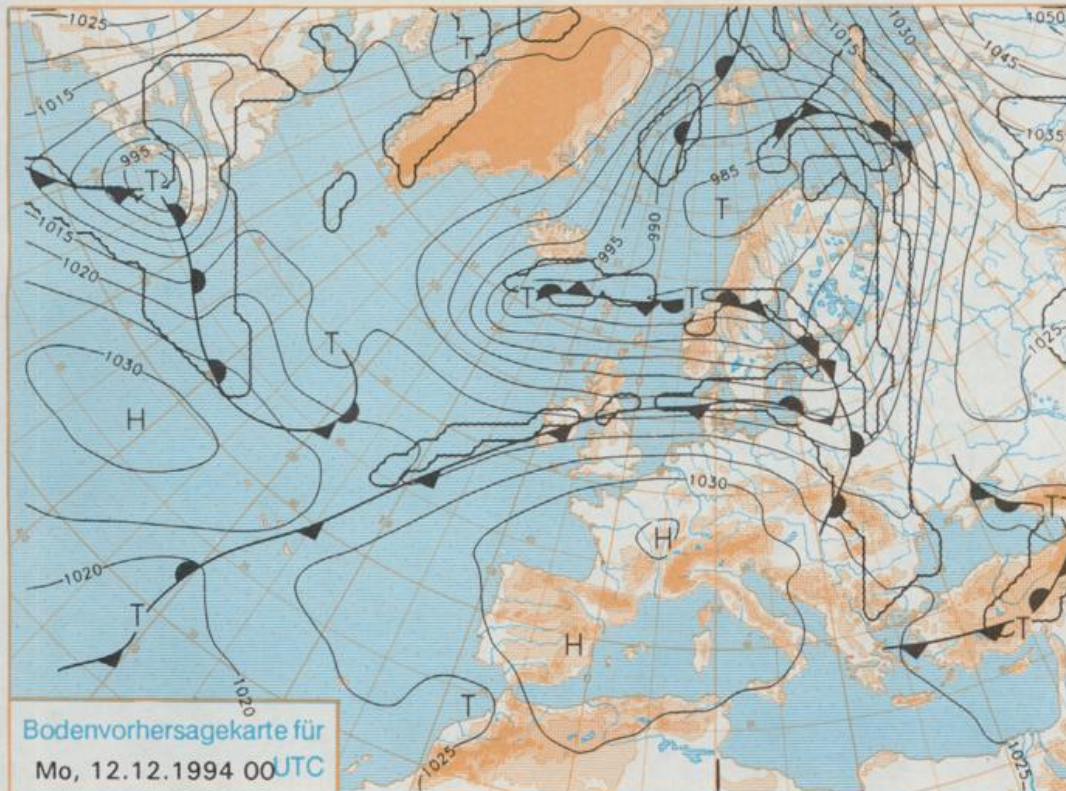
Jahrgang 1994

Freitag, den 09. Dezember

Nummer 343



Stereographische Projektion 1 : 60 000 000 60°N



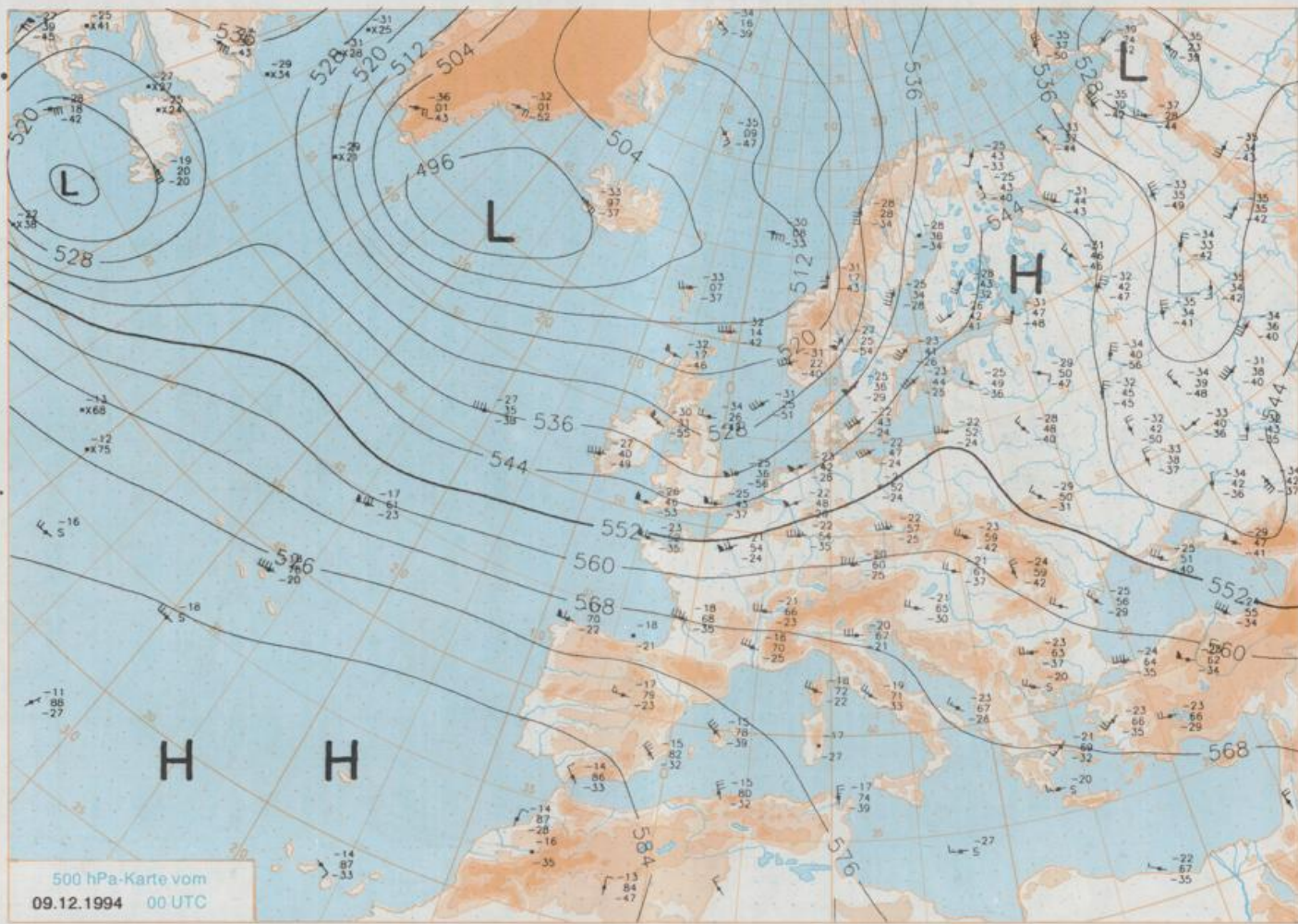
Deutschland-Vorhersage für Sonntag, 11.12.1994

Das am Freitag noch im Raum Island und über dem Nordmeer gelegene Tiefdrucksystem verlagert sich unter Abschwächung nordwärts. Das von Neufundland nachfolgende Tief zieht zwar ostwärts, macht sich aber über Deutschland meist nur durch die Wolkenfelder seiner Warmfront bemerkbar. Zwischen diesem Tief und einem Hoch, das seinen Schwerpunkt bis Montag 00 UTC nach Frankreich verlagert, gelangt in breitem Strome sehr milde Meeresluft nach Deutschland.

Überwiegend bedeckt, zum Teil trübe und örtlich etwas Regen oder Sprühregen, vereinzelt aber auch Wolkenauflockerungen. Tiefsttemperaturen zwischen 4 Grad im Süden und 9 Grad C im Norden. Tageshöchsttemperaturen 8 bis 13 Grad C. Schwacher bis mäßiger, im Küstenbereich frischer Südwestwind.

Weitere Aussichten für Montag, 12.12.1994

Keine wesentliche Wetteränderung.



Stereographische Projektion 1 : 30 000 000 60°N

Wettermeldungen von Freitag, dem 9. Dezember 1994 06 UTC

| Station | Bar.-höhe (m) | Luftdr. red.NN (hPa) | Wetter | Deutschland | | | | | | | | | | Extremwerte der Lufttemperatur in der Dekade vom 1.12. bis 10.12. | | | | |
|--------------------|---------------|----------------------|-------------|-------------|-----------------------|------------|------------|------------|------------|------------------|-----------|----------------|------|---|------------|-----------|-----------|------------|
| | | | | Wind km/h | Temperaturen (Grad C) | | | | | Sonne Vort. Std. | RR 24h mm | Schnee höhe cm | seit | Tmax Datum | Tmin Datum | Datum | | |
| | | | | | Luft 2 m | Tau- punkt | Max Vortag | Mittel 2 m | Nacht 5 cm | | | | | | | | | |
| Helgoland | 8 | 1003.1 | stark bew. | W | 33 | 8.8 | 4.9 | 9.1 | 8.6 | 8.4 | 7 | 7 | 1952 | 12.0 | 4.12.1953 | -4.4 | 7.12.1978 | |
| List / Sylt | 29 | 1001.6 | Schauer | WNW | 28 | 6.8 | 5.5 | 8.3 | 7.5 | 6.8 | 5 | 10 | 1937 | 11.7 | 4.12.1953 | -7.7 | 7.12.1980 | |
| Leck | 13 | 1002.2 | stark bew. | W | 11 | 6.8 | 5.2 | 7.9 | 7.2 | 6.4 | 5 | 11 | 1974 | 11.5 | 5.12.1986 | -15.8 | 7.12.1980 | |
| Husum | 37 | 1002.5 | stark bew. | WSW | 11 | 6.8 | 6.8 | 7.7 | 6.8 | 6.8 | 6 | 14 | | | | | | |
| Schleswig | 48 | 1002.2 | Regen | W | 11 | 6.6 | 5.2 | 7.4 | 6.6 | 6.6 | 6 | 14 | 1947 | 12.7 | 4.12.1953 | -12.8 | 1.12.1973 | |
| Kiel | 31 | 1001.9 | Regen | WNW | 11 | 6.8 | 4.9 | 8.3 | 7.1 | 6.7 | 6 | 13 | 1940 | 14.3 | 4.12.1953 | -13.6 | 8.12.1980 | |
| Arkona | 42 | 1001.9 | Regen | SSW | 22 | 6.8 | 5.9 | 6.5 | 6.0 | 6.0 | 5 | 2.5 | 5 | 1951 | 12.1 | 4.12.1953 | -8.7 | 9.12.1969 |
| Norderney | 16 | 1004.8 | leicht bew. | WNW | 35 | 8.3 | 4.7 | 8.5 | 7.4 | 6.5 | 6 | 11 | 1947 | 11.4 | 4.12.1953 | -7.3 | 8.12.1978 | |
| Bremerhaven | 11 | 1004.2 | Regen | WNW | 35 | 6.9 | 5.0 | 8.5 | 7.6 | 6.9 | 6 | 17 | 1949 | 12.8 | 5.12.1979 | -11.2 | 1.12.1973 | |
| Cuxhaven | 12 | 1003.5 | Regen | WNW | 33 | 7.2 | 3.8 | 8.5 | 7.6 | 7.2 | 6 | 17 | 1946 | 13.5 | 4.12.1953 | -7.4 | 7.12.1980 | |
| Hamburg/Flugh. | 16 | 1002.4 | Regen | WNW | 22 | 7.6 | 6.0 | 8.7 | 7.7 | 7.9 | 8 | 12 | 1891 | 15.4 | 4.12.1953 | -17.2 | 7.12.1980 | |
| Lübeck | 15 | 1001.3 | Regen | NW | 5 | 8.1 | 7.5 | 8.1 | 7.0 | 7.3 | 7 | 17 | 1890 | 15.2 | 4.12.1953 | -13.0 | 1.12.1985 | |
| Boltenhagen | 17 | 1001.1 | Regen | W | 9 | 7.7 | 7.1 | 7.5 | 6.4 | 6.8 | 6 | 0.4 | 12 | 1951 | 13.9 | 5.12.1979 | -11.0 | 1.12.1985 |
| Schwerin | 68 | 1000.8 | Regen | SSW | 17 | 7.5 | 6.7 | 7.2 | 6.4 | 6.5 | 6 | 1.7 | 14 | 1946 | 14.7 | 4.12.1953 | -11.8 | 1.12.1985 |
| Warnemünde | 10 | 1001.1 | Regen | S | 9 | 7.8 | 6.6 | 8.0 | 6.6 | 6.7 | 6 | 1.5 | 11 | 1951 | 14.4 | 5.12.1979 | -9.3 | 8.12.1959 |
| Teterow | 50 | 1001.7 | Regen | S | 31 | 6.8 | 6.2 | 7.4 | 6.0 | 6.1 | 5 | 2.5 | 5 | 1947 | 14.1 | 4.12.1953 | -16.2 | 1.12.1985 |
| Barth | 7 | 1001.2 | Regen | S | 8 | 7.4 | 6.2 | 6.8 | 5.8 | 6.3 | 5 | 2.0 | 9 | | | | | |
| Greifswald | 6 | 1002.2 | wolkig | S | 15 | 7.4 | 5.7 | 7.6 | 6.7 | 6.5 | 5 | 2.7 | 4 | 1951 | 14.5 | 5.12.1961 | -13.7 | 10.12.1969 |
| Ueckermünde | 7 | 1004.1 | bedeckt | S | 17 | 7.3 | 5.1 | 8.2 | 6.3 | 5.7 | 5 | 3.2 | 4 | 1951 | 14.4 | 4.12.1953 | -15.4 | 10.12.1969 |
| Emden | 12 | 1005.7 | wolkenlos | W | 22 | 6.1 | 4.1 | 8.7 | 7.7 | 6.0 | 4 | 17 | 1947 | 12.4 | 5.12.1961 | -9.6 | 1.12.1973 | |
| Oldenburg | 20 | 1005.0 | Regen | WNW | 26 | 6.7 | 4.4 | 9.4 | 8.1 | 6.7 | 6 | 17 | | | | | | |
| Bremen/Flugh. | 5 | 1005.5 | Regen | WNW | 30 | 7.1 | 5.7 | 9.0 | 7.8 | 7.1 | 6 | 16 | 1890 | 15.4 | 4.12.1953 | -15.4 | 5.12.1980 | |
| Soltau | 78 | 1003.4 | Regen | NW | 24 | 6.8 | 5.6 | 8.4 | 6.7 | 6.8 | 6 | 20 | 1947 | 15.5 | 4.12.1953 | -17.4 | 7.12.1980 | |
| Boizenburg | 46 | 1000.9 | Regen | S | 9 | 7.9 | 7.9 | 8.5 | 6.9 | 7.3 | 6 | 0.4 | 12 | 1951 | 15.5 | 4.12.1953 | -13.1 | 7.12.1980 |
| Lüchow | 18 | 1001.1 | Regen | S | 11 | 8.3 | 7.7 | 8.4 | 6.8 | 7.2 | 6 | 1.9 | 10 | 1954 | 15.1 | 5.12.1979 | -15.6 | 7.12.1980 |
| Seehausen/Altm. | 23 | 1002.4 | Regen | S | 15 | 7.9 | 7.3 | 8.3 | 6.8 | 7.2 | 6 | 2.9 | 6 | | | | | |
| Marnitz | 85 | 1000.9 | Regen | S | 17 | 7.3 | 6.1 | 7.6 | 6.5 | 6.5 | 6 | X | 9 | | | | | |
| Neuruppin | 39 | 1003.8 | Regen | S | 18 | 7.3 | 6.5 | 7.7 | 6.3 | 6.4 | 5 | 4.0 | 10 | | | | | |
| Neubrandenburg | 80 | 1003.1 | bedeckt | S | 28 | 7.1 | 5.9 | 7.4 | 6.0 | 6.0 | 5 | 4.1 | 3 | | | | | |
| Angermünde | 55 | 1004.7 | stark bew. | S | 21 | 7.6 | 6.2 | 7.5 | 5.4 | 5.3 | 3 | 3.8 | 2 | 1951 | 14.4 | 5.12.1979 | -14.6 | 7.12.1980 |
| Lingen | 26 | 1007.4 | leicht bew. | W | 11 | 6.4 | 4.8 | 9.0 | 8.4 | 6.4 | 5 | 24 | 1951 | 16.4 | 4.12.1953 | -12.3 | 2.12.1973 | |
| Münst.-Osn./Flugh. | 53 | 1008.1 | leicht bew. | W | 22 | 6.8 | 4.7 | 9.0 | 8.1 | 6.8 | 5 | 15 | | | | | | |
| Osnabrück | 97 | 1008.1 | leicht bew. | W | 17 | 6.7 | 5.5 | 9.2 | 8.0 | 6.7 | 6 | 16 | 1952 | 15.5 | 4.12.1953 | -13.0 | 2.12.1973 | |
| Diepholz | 43 | 1006.3 | wolkig | WNW | 18 | 7.0 | 5.8 | 9.3 | 8.0 | 7.0 | 6 | 15 | 1952 | 15.9 | 4.12.1953 | -12.8 | 1.12.1973 | |
| Bad Salzuflen | 139 | 1007.5 | Regen | WNW | 17 | 6.9 | 5.0 | 10.1 | 7.7 | 6.9 | 6 | 11 | 1935 | 16.0 | 5.12.1985 | -14.6 | 1.12.1973 | |
| Hannover/Flugh. | 59 | 1004.2 | Regen | WNW | 42 | 8.1 | 6.2 | 9.6 | 7.8 | 8.0 | 7 | 6 | 1936 | 15.3 | 5.12.1979 | -16.1 | 1.12.1973 | |
| Braunschweig | 88 | 1001.7 | Regen | SSW | 28 | 10.0 | 6.7 | 10.2 | 8.2 | 8.5 | 7 | 0.1 | 1 | 1891 | 16.6 | 4.12.1953 | -18.8 | 6.12.1902 |
| Gardelegen | 48 | 1002.1 | Regen | S | 24 | 8.7 | 7.9 | 8.3 | 6.5 | 6.8 | 6 | 2.0 | 7 | | | | | |
| Magdeburg | 85 | 1003.7 | Regen | S | 24 | 8.7 | 6.8 | 8.0 | 6.2 | 7.1 | 6 | 2.7 | 5 | 1947 | 16.7 | 4.12.1953 | -12.8 | 10.12.1969 |
| Potsdam | 100 | 1005.0 | Regen | S | 22 | 7.1 | 6.3 | 7.7 | 6.2 | 6.1 | 5 | 4.3 | 4 | 1893 | 15.4 | 4.12.1953 | -16.7 | 6.12.1902 |
| Berlin-Temp. | 49 | 1005.6 | Regen | S | 18 | 7.6 | 6.0 | 7.9 | 6.8 | 6.4 | 5 | 3.9 | 5 | 1876 | 15.7 | 5.12.1961 | -18.8 | 9.12.1879 |
| Lindenberg | 104 | 1006.4 | bedeckt | S | 18 | 6.7 | 5.5 | 7.7 | 6.3 | 3.9 | 3 | X | 3 | 1947 | 15.1 | 5.12.1961 | -13.4 | 7.12.1980 |
| Manschnow | 16 | 1006.0 | stark bew. | S | 21 | 7.3 | 5.5 | 7.6 | 5.2 | 4.2 | 3 | 5.0 | 0.6 | | | | | |
| Düsseldorf/Flugh. | 41 | 1011.0 | leicht bew. | W | 21 | 8.2 | 6.6 | 10.0 | 9.4 | 8.0 | 7 | 18 | 1969 | 16.2 | 5.12.1985 | -13.1 | 2.12.1973 | |
| Bocholt | 24 | 1009.9 | leicht bew. | W | 15 | 7.4 | 5.8 | 9.6 | 8.9 | 7.4 | 6 | 11 | 1947 | 15.6 | 4.12.1953 | -11.5 | 9.12.1950 | |
| Essen | 161 | 1010.6 | bedeckt | W | 21 | 7.6 | 6.3 | 8.5 | 7.6 | 7.4 | 7 | 16 | 1935 | 16.7 | 4.12.1953 | -11.1 | 2.12.1973 | |
| Luedenscheid | 392 | 1010.0 | stark bew. | W | 24 | 5.9 | 4.6 | 6.7 | 6.0 | 5.8 | 6 | 24 | | | | | | |
| Kahler Asten | 859 | - | Regen | WNW | 48 | 2.9 | 2.9 | 2.9 | 2.7 | 2.7 | 2 | 27 | | | | | | |
| Bad Lippspringe | 158 | 1007.9 | Regen | WNW | 22 | 7.3 | 6.1 | 10.1 | 8.0 | 7.3 | 6 | 11 | 1951 | 16.0 | 4.12.1953 | -18.7 | 1.12.1973 | |
| Kassel | 233 | 1006.5 | Regen | SSW | 18 | 8.2 | 6.2 | 8.2 | 6.9 | 7.1 | 6 | 5 | 1951 | 15.2 | 4.12.1953 | -13.8 | 1.12.1973 | |
| Göttingen | 171 | 1005.9 | Regen | SW | 35 | 9.2 | 7.2 | 9.4 | 7.8 | 7.5 | 6 | 0.4 | 4 | 1947 | 16.0 | 4.12.1953 | -16.2 | 10.12.1967 |
| Leinefelde | 356 | 1004.4 | Regen | SW | 31 | 8.1 | 6.7 | 8.1 | 6.4 | 6.4 | 5 | 0.3 | 6 | 1957 | 13.3 | 5.12.1961 | -19.7 | 1.12.1973 |
| Braunlage | 610 | 1003.9 | Regen | SW | 28 | 5.6 | 4.9 | 4.8 | 3.7 | 4.0 | 3 | 0.3 | 24 | 1936 | 14.1 | 3.12.1989 | -13.6 | 5.12.1943 |
| Brocken | 1153 | - | Regen | SW | 83 | 2.5 | 2.5 | 0.2 | -0.2 | 0.0 | -2 | 22 | Re | 1951 | 11.1 | 6.12.1962 | -14.3 | 1.12.1973 |
| Artern | 166 | 1005.6 | Regen | SSW | 28 | 8.3 | 5.8 | 8.5 | 7.0 | 6.9 | 6 | 2.1 | 2 | 1954 | 15.2 | 5.12.1961 | -14.2 | 1.12.1973 |
| Leipzig/Flugh. | 149 | 1006.4 | Regen | SSW | 28 | 8.8 | 5.4 | 8.3 | 6.4 | 6.9 | 6 | 3.3 | 0.5 | 1951 | 16.6 | 4.12.1953 | -14.8 | 1.12.1993 |
| Wittenberg | 106 | 1005.7 | Regen | SSW | 22 | 8.9 | 5.6 | 8.6 | 6.1 | 6.4 | 5 | 4.4 | 6 | 1951 | 15.7 | 5.12.1961 | -13.0 | 7.12.1980 |
| Oschatz | 152 | 1007.2 | Regen | SW | 26 | 9.1 | 5.4 | 9.2 | 7.1 | 7.2 | 6 | 4.6 | 4 | | | | | |
| Dresden/Flugh. | 230 | 1008.3 | stark bew. | S | 24 | 8.1 | 3.6 | 9.8 | 7.0 | 5.7 | 4 | 5.5 | 2 | 1917 | 16.4 | 3.12.1985 | -15.8 | 4.12.1933 |
| Dobberlug-Kir. | 100 | 1007.2 | bedeckt | S | 22 | 7.7 | 5.7 | 8.9 | 6.1 | 4.9 | 4 | 4.4 | 7 | 1951 | 16.2 | 5.12.1961 | -16.1 | 7.12.1980 |
| Cottbus | 70 | 1007.9 | bedeckt | SSW | 13 | 7.2 | 4.1 | 9.6 | 6.6 | 6.0 | 5 | 5.3 | 1 | 1951 | 16.5 | 5.12.1961 | -15.1 | 7.12.1980 |
| Görlitz | 238 | 1010.3 | bedeckt | S | 35 | 5.6 | 1.4 | 5.6 | 4.8 | 5.0 | 4 | 6.0 | 0.3 | 1951 | 15.3 | 5.12.1961 | -14.2 | 2.12.1980 |
| Aachen | 205 | 1011.8 | leicht bew. | W | 17 | 8.0 | 7.0 | 9.9 | 9.1 | 7.9 | 7 | 7 | 1891 | 17.6 | 4.12.1953 | -12.9 | 6.12.1902 | |
| Nürnberg | 629 | 1012.5 | wolkig | WSW | 18 | 5.0 | 4.4 | 5.6 | 4.7 | 4.5 | 5 | 11 | 1947 | 12.6 | 4.12.1953 | -13.5 | 3.12.1973 | |
| Köln-Bonn/Flugh. | 100 | 1011.5 | stark bew. | W | 13 | 8.0 | 6.1 | 10.7 | 8.7 | 7.9 | 7 | 3 | 1957 | 16.7 | 5.12.1985 | -18.0 | 2.12.1973 | |
| Bendorf | 129 | 1012.2 | wolkig | WNW | 18 | 9.2 | 7.4 | 10.5 | 9.4 | 9.2 | 8 | 1 | 1951 | 17.2 | 4.12.1953 | -10.6 | 2.12.1973 | |
| Bad Marienberg | 555 | 1011.2 | bedeckt | WNW | 18 | 5.0 | 4.6 | 6.2 | 4.3 | 4.7 | 5 | 12 | 1962 | 10.8 | 3.12.1989 | -12.8 | 3.12.1973 | |
| Gießen | 195 | 1009.5 | Regen | W | 9.0 | 7.5 | 8.2 | 6.6 | 7.2 | 8 | 9 | 1939 | 15.2 | 4.12.1953 | -14.2 | 2.12.1973 | | |
| Bad Hersfeld | 225 | 1006.7 | Regen | WSW | 21 | | | | | | | | | | | | | |