

Wetterkarte

ISSN 0936-5818

D 7311 A

Amtsblatt des Deutschen Wetterdienstes

Erscheint täglich
Nur Postbezug

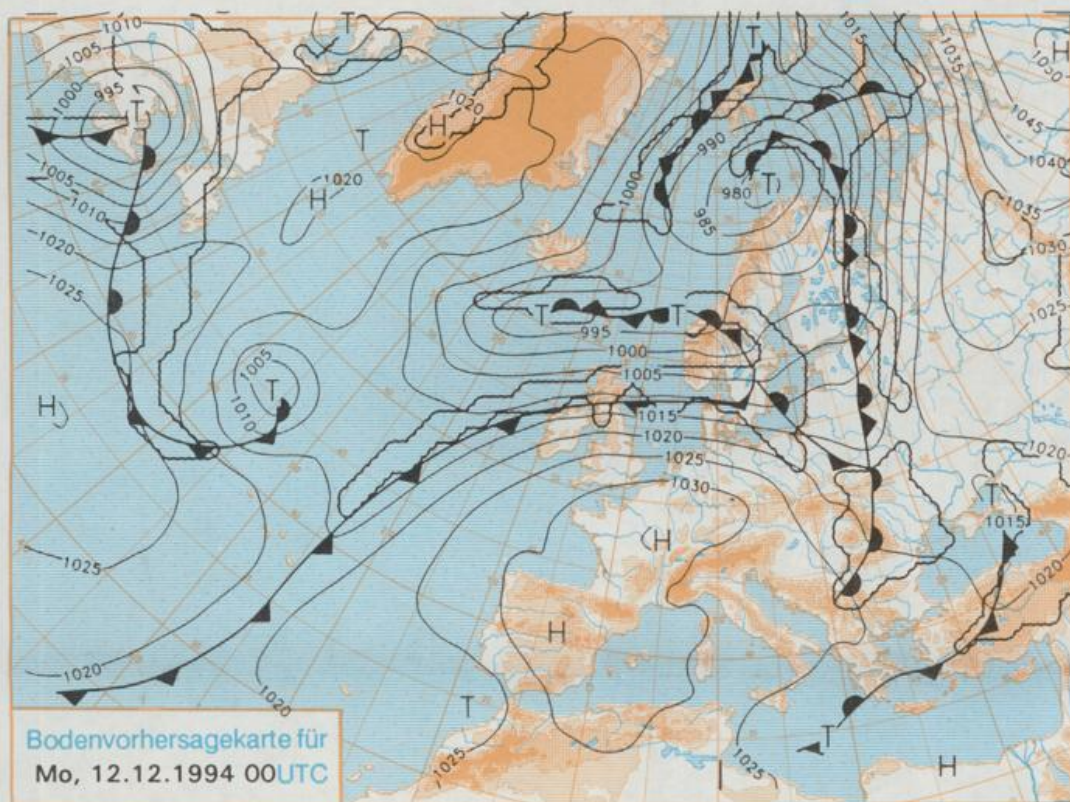
Druck und Verlag: Deutscher Wetterdienst, Zentralamt
Frankfurter Straße 135, 63067 Offenbach am Main
Postanschrift: 63004 (Postfach), Telefon: (069) 80 62-2283
Telex: (069) 4152671, Telefax: (069) 80 62-2484
Postgirokonto Frankfurt: BLZ 500 100 60, KINr. 490 31-606

Schutzgebühr monatlich DM 26,-
einschließlich Versandkosten,
Einzelpreis DM 1,20
zuzüglich Versandkosten

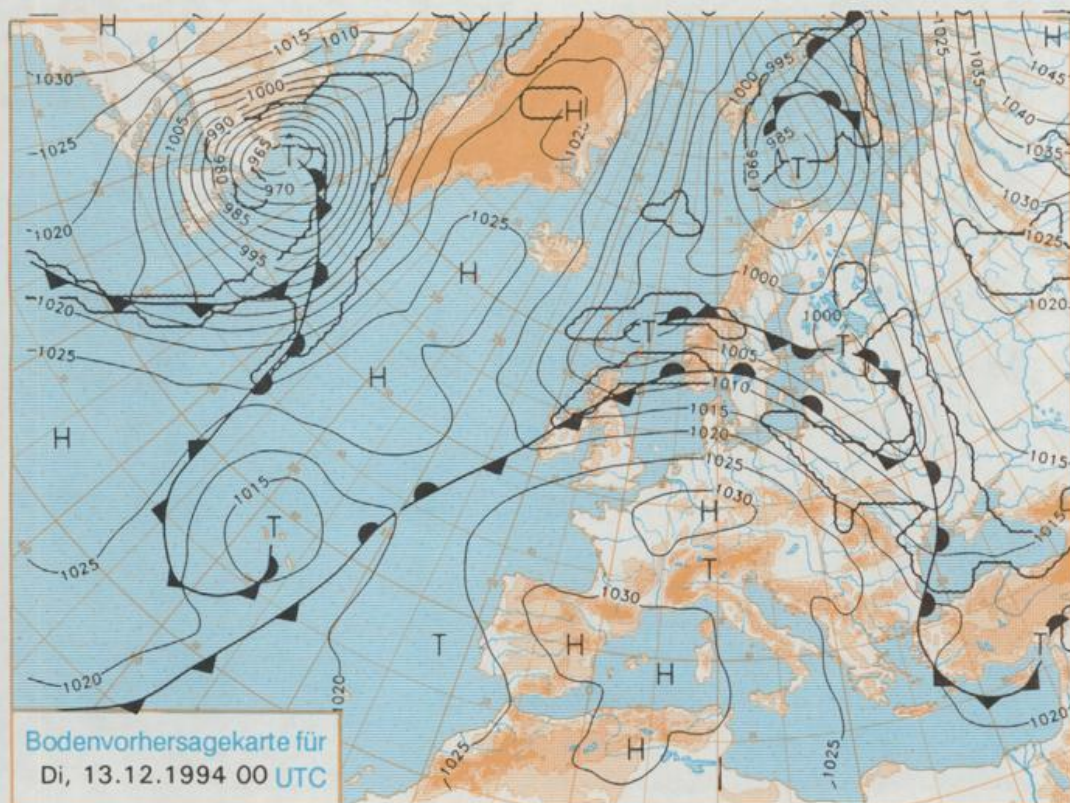
Jahrgang 1994

Samstag, den 10. Dezember

Nummer 344



Stereographische Projektion 1 : 60 000 000 60°N



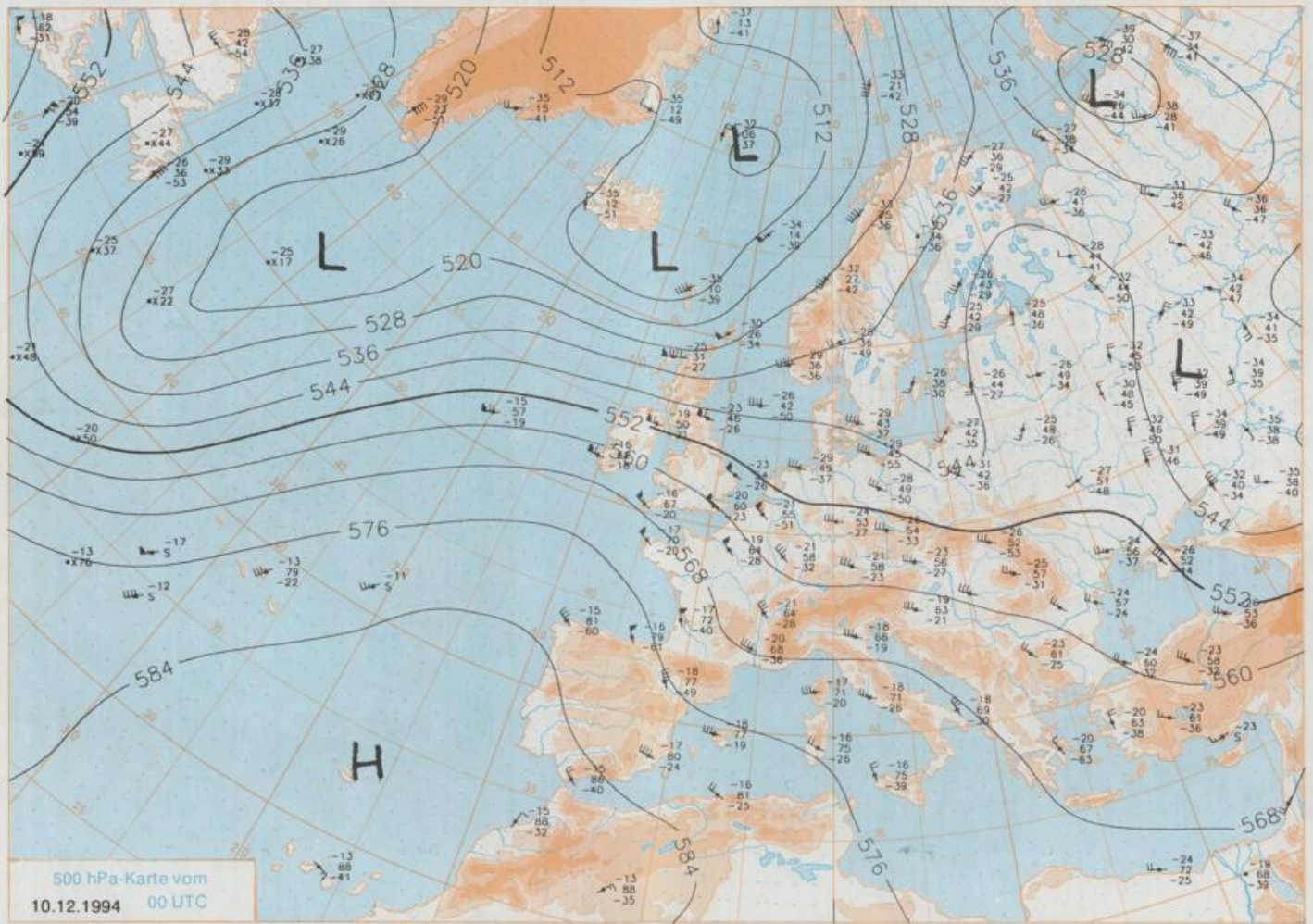
Deutschland-Vorhersage für Montag, 12.12.1994

Das am Samstag 00 UTC über dem mittleren Nordatlantik gelegene Tief zieht zum Nordmeer und gliedert sich in das umfangreiche nordeuropäische Tiefdrucksystem ein. Zwischen ihm und einem Hoch mit Schwerpunkt über dem südlichen Mitteleuropa und dem Mittelmeer liegt Deutschland im Zustrom milder Meeresluft.

Von gelegentlichen Aufheiterungen im Süden Deutschlands abgesehen, nebligtrüb oder stark bewölkt und vor allem im Norden zeitweise leichter Regen oder Sprühregen. Tiefsttemperaturen 5 bis 10, im Süden bei Aufklaren örtlich nur 1 Grad C. Höchsttemperaturen 9 bis 14, in Nebelgebieten um 6 Grad C. Im Norden frischer bis starker, in Böen stürmischer, im übrigen Deutschland schwacher bis mäßiger Wind um West.

Weitere Aussichten für Dienstag, 13.12.1994

Im Norden Übergang zu wechselnder Bewölkung, aber nur vereinzelt Schauer, Temperaturrückgang, im übrigen Deutschland wenig Änderung.



Stereographische Projektion 1 : 30 000 000 60°N

Wettermeldungen von Samstag, dem 10. Dezember 1994 06 UTC

Station	Bar.-höhe (m)	Luftdr. red.NN (hPa)	Wetter	Wind km/h	Temperatur (Grad C)					Sonne Vort. Std.	RR 24h mm	Schnee höhe cm	Extremwerte der Lufttemperatur in der Dekade vom 1.12. bis 10.12.					
					Temperatur (Grad C)		Mittel Min		Nacht				seit Tmax	Datum	Tmin	Datum		
					Max	Vortag	2 m	5 cm	2 m									
Helgoland	8	1017.1	stark bew.	SW	39	7.6	5.1	9.5	8.6	7.5	6	4.7	0.1	1952	12.0	4.12.1953	-4.4	7.12.1978
List / Sylt	29	1015.2	stark bew.	SW	26	7.9	4.8	8.6	7.2	6.7	4	2.9	0.3	1937	11.7	4.12.1953	-7.7	7.12.1980
Leck	13	1016.7	stark bew.	SSW	18	6.0	4.8	8.5	5.3	3.1	1	3.2	0.1	1974	11.5	5.12.1986	-15.8	7.12.1980
Husum	37	1017.7	stark bew.	SSW	18	5.1	4.1	8.3	5.6	2.8	1	3.5	0.2					
Schleswig	48	1017.6	stark bew.	SSW	18	3.4	2.8	8.0	5.8	2.7	2	3.4	0.4	1947	12.7	4.12.1953	-12.8	1.12.1973
Kiel	31	1017.8	wolkig	SW	8	2.6	1.6	8.2	4.2	2.5	1	3.6	1	1940	14.3	4.12.1953	-13.6	8.12.1980
Arkona	42	1018.2	leicht bew.	WSW	26	4.7	3.7	7.0	6.8	4.4	4	0.4	13	1951	12.1	4.12.1953	-8.7	9.12.1969
Norderney	16	1018.0	wolkig	SSW	21	5.9	4.0	8.7	7.1	5.3	4	4.9		1947	11.4	4.12.1953	-7.3	8.12.1978
Bremerhaven	11	1019.2	leicht bew.	SW	22	3.2	2.3	8.2	6.1	2.9	2	5.8	0.1	1949	12.8	5.12.1979	-11.2	1.12.1973
Cuxhaven	12	1018.9	leicht bew.	SSW	13	4.2	3.0	8.8	6.6	3.4	1	4.5		1946	13.5	4.12.1953	-7.4	7.12.1980
Hamburg/Flugh.	16	1019.8	leicht bew.	SW	11	1.2	0.4	8.7	5.5	0.2	-1	5.4	3	1891	15.4	4.12.1953	-17.2	7.12.1980
Lübeck	15	1019.3	leicht bew.	SW	9	1.5	0.8	8.2	5.7	0.5	-3	3.2	6	1890	15.2	4.12.1953	-13.0	1.12.1985
Boitenhagen	17	1019.2	wolkenlos	SW	21	1.8	1.2	8.9	6.2	1.5	0	3.2	7	1951	13.9	5.12.1979	-11.0	1.12.1985
Schwerin	68	1020.1	wolkenlos	SSW	11	0.4	-0.3	8.2	5.5	0.4	-1	3.2	7	1946	14.7	4.12.1953	-11.8	1.12.1985
Warnemünde	10	1018.7	wolkenlos	SW	13	3.3	1.6	7.8	6.7	3.2	2	1.5	9	1951	14.4	5.12.1979	-9.3	8.12.1959
Terlow	50	1019.6	leicht bew.	WSW	9	2.3	1.4	7.9	5.8	2.1	-0	1.0	8	1947	14.1	4.12.1953	-16.2	1.12.1985
Barth	7	1018.4	wolkenlos	SSW	9	2.1	1.0	7.5	6.5	2.1	1		12					
Greifswald	6	1019.0	wolkenlos	SW	13	2.3	1.1	7.8	6.8	2.3	0	0.3	9	1951	14.5	5.12.1961	-13.7	10.12.1969
Ueckermünde	7	1020.2	wolkenlos	SW	17	2.2	0.7	8.0	6.4	2.1	0	0.4	8	1951	14.4	4.12.1953	-15.4	10.12.1969
Emden	12	1018.8	leicht bew.	SSW	26	4.1	2.4	8.5	5.9	3.5	2	4.4		1947	12.4	5.12.1961	-9.6	1.12.1973
Oldenburg	20	1019.5	leicht bew.	SSW	9	1.8	1.6	9.0	5.3	1.5	-1	5.7	0.1					
Bremen/Flugh.	5	1020.8	stark bew.	SSW	9	0.8	0.1	8.3	4.2	-0.9	-4	5.9	0.1	1890	15.4	4.12.1953	-15.4	5.12.1980
Soltau	78	1020.9	Nebel	SSE	5	-0.5	-0.9	7.8	3.9	-0.8	-3	5.6	2	1947	15.5	4.12.1953	-17.4	7.12.1980
Boizenburg	46	1020.6	wolkig	SW	13	1.6	1.6	8.4	5.5	1.4	-0	4.0	4	1951	15.5	4.12.1953	-13.1	7.12.1980
Lüchow	18	1021.1	leicht bew.	SSW	5	-0.7	-1.0	8.8	5.5	-1.1	-3	4.8	5	1954	15.1	5.12.1979	-15.6	7.12.1980
Seehausen/Alt. m.	23	1021.4	wolkenlos	SW	9	0.9	0.4	8.8	5.8	0.9	-1	2.4	3					
Marnitz	85	1020.0	wolkenlos	WSW	13	1.8	0.7	8.0	5.6	1.6	-0	X						
Neuruppin	39	1021.6	wolkenlos	SSW	4	-0.3	-0.7	8.5	5.3	-0.4	-4	0.4	5					
Neubrandenburg	80	1020.6	leicht bew.	SSW	15	1.0	0.6	7.6	6.0	0.9	-0	0.5	9					
Angermünde	55	1021.3	wolkenlos	WSW	11	1.3	0.9	8.5	6.1	0.8	-2	0.4	6	1951	14.4	5.12.1979	-14.6	7.12.1980
Lingen	26	1020.3	leicht bew.	SSW	9	0.9	0.2	9.1	5.0	-0.8	-3	4.4		1951	16.4	4.12.1953	-12.3	2.12.1973
Münst.-Osn./Flugh.	53	1021.1	wolkenlos	S	4	-1.0	-1.0	8.8	4.0	-1.5	-3	5.5						
Osnabrück	97	1021.5	leicht bew.	SSW	5	-1.1	-1.4	8.3	4.5	-1.2	-5	4.5		1952	15.9	4.12.1953	-13.0	2.12.1973
Diepholz	43	1020.7	leicht bew.	S	5	-0.3	-0.4	8.4	4.0	-1.7	-5	5.5		1952	15.9	4.12.1953	-12.8	1.12.1973
Bad Salzuflen	139	1021.9	leicht bew.	SW	8	0.3	-0.4	8.3	4.6	-0.7	-3	4.6	0.0	1935	16.0	5.12.1985	-14.6	1.12.1973
Hannover/Flugh.	59	1020.9	leicht bew.	SSE	5	-0.4	-1.2	8.2	5.3	-2.2	-5	4.4	0.3	1936	15.3	5.12.1979	-16.1	1.12.1973
Braunschweig	88	1021.6	leicht bew.	SW	4	-0.3	-0.6	10.0	5.2	-0.6	-5	4.3	0.3	1891	16.6	4.12.1953	-18.8	6.12.1902
Gardelegen	48	1021.7	leicht bew.	S	4	-2.3	-2.4	9.7	5.0	-3.3	-5	3.2	0.5					
Magdeburg	85	1022.1	wolkenlos	WSW	5	0.1	-1.5	9.0	5.3	-0.3	-4	4.0	2	1947	16.7	4.12.1953	-12.8	10.12.1969
Potsdam	100	1022.3	leicht bew.	WSW	11	0.1	-0.2	8.2	4.8	0.1	-4	0.5	4	1893	15.4	4.12.1953	-16.7	6.12.1902
Berlin-Temp.	49	1021.9	leicht bew.	SSW	4	0.4	-0.6	8.6	6.4	0.4	-5	0.1	5	1876	15.7	5.12.1961	-18.8	9.12.1879
Lindenberg	104	1022.2	wolkenlos	SW	8	0.4	-1.2	8.0	4.9	-0.7	-4		4	1947	15.1	5.12.1961	-13.4	7.12.1980
Manschnow	16	1021.2	wolkenlos	SSW	8	0.2	-0.3	8.3	5.5	0.1	-2	0.4	2					
Düsseld./Flugh.	41	1022.2	wolkenlos	SSE	9	0.3	-0.2	9.4	5.3	-1.5	-4	4.1		1969	16.2	5.12.1985	-13.1	2.12.1973
Bocholt	24	1021.9	Nebel	SSE	8	-1.6	-2.1	8.8	4.4	-1.7	-3	4.4		1947	15.6	4.12.1953	-11.5	9.12.1950
Essen	161	1022.4	leicht bew.	S	15	2.3	1.3	9.0	6.3	2.2	-1	4.1		1935	16.7	4.12.1953	-11.1	2.12.1973
Luedenscheid	392	1023.3	leicht bew.	still		-1.0	-1.6	7.2	2.9	-1.9	-5	2.6	0.3					
Kahler Asten	859	-	leicht bew.	WSW	22	0.6	0.4	2.9	1.4	-0.1	-5	2.4	0.3	1955	11.0	3.12.1989	-14.0	1.12.1973
Bad Lippspringe	158	1022.3	leicht bew.	WSW	4	-1.4	-2.0	7.8	3.8	-2.1	-4	2.5	0.0	1951	16.0	4.12.1953	-18.7	1.12.1973
Kassel	233	1022.9	leicht bew.	still		-1.8	-2.3	9.1	4.8	-1.8	-5	4.1	0.0	1951	15.2	4.12.1953	-13.8	1.12.1973
Göttingen	171	1023.5	leicht bew.	SE	2	-2.2	-2.8	9.5	4.0	-2.4	-5	3.7	0.7	1947	16.0	4.12.1953	-16.2	10.12.1967
Leinefelde	356	1023.1	leicht bew.	still		-0.3	-0.7	8.3	3.8	-1.9	-7	4.0	1	1957	13.3	5.12.1961	-19.7	1.12.1973
Braunlage	610	1022.8	leicht bew.	NW	9	-1.0	-1.9	5.9	2.0	-2.0	-5	2.3	3	1936	14.1	3.12.1989	-13.6	5.12.1943
Brocken	1153	-	leicht bew.	W	31	-0.5	-1.6	2.5	-0.6	-2.3	-11	0.6	3	1951	11.1	6.12.1962	-14.3	1.12.1973
Artern	166	1023.2	Nebel	SW	5	-2.0	-3.0	9.3	5.3	-2.1	-6	4.8	0.6	1954	15.2	5.12.1961	-14.2	1.12.1973
Leipzig/Flugh.	149	1023.0	leicht bew.	S	4	-1.1	-1.8	9.6	5.1	-1.3	-4	3.5	0.2	1951	16.6	4.12.1953	-14.8	1.12.1993
Wittenberg	106	1022.4	leicht bew.	WNW	4	-0.4	-1.2	8.9	5.1	-0.8	-4	1.5	3	1951	15.7	5.12.1961	-13.0	7.12.1980
Oschatz	152	1022.5	leicht bew.	still		-1.3	-1.7	9.2	5.3	-1.3	-4	3.3	3					
Dresden/Flugh.	230	1022.6	wolkenlos	S	9	-0.7	-1.9	9.8	6.5	-0.7	-3	2.9	1	1917	16.4	3.12.1985	-15.8	4.12.1933
Doberlug-Kir.	100	1023.4	wolkenlos	still		-2.6	-3.1	8.8	4.6	-2.6	-7	1.8	4	1951	16.2	5.12.1961	-16.1	7.12.1980
Cottbus	70	1022.8	leicht bew.	SW	4	-1.7	-2.5	8.4	4.9	-1.7	-6	0.2	3	1951	16.5	5.12.1961	-15.1	7.12.1980
Görlitz	238	1023.0	leicht bew.	SSE	5	-0.8	-2.0	7.5	4.2	-0.9	-4	1.8	2	1951	15.3	5.12.1961	-14.2	2.12.1980
Aachen	205	1022.9	leicht bew.	SSW	11	3.0	2.8	8.4	6.5	2.9	1	2.5		1891	17.6	4.12.1953	-12.9	6.12.1902
Nürnberg	629	1023.2	stark bew.	SW	9	3.3	2.9	5.3	4.2	2.8	1	2.9	0.5	1947	12.6	4.12.1953	-13.5	3.12.1973
Köln-Bonn/Flugh.	100	1023.2	leicht bew.	ESE	5	1.0	0.3	9.6	7.0	-0.4	-3	2.7	0.7	1957	16.7	5.12.1985	-18.0	2.12.1973
Bendorf	129	1023.7	wolkenlos	SE	4	2.5	2.5	11.1	7.5	2.3	0	2.2	0.0	1951	17.2	4.12.1953	-10.6	2.12.1973
Bad Marienberg	555	1023.2	leicht bew.	S	4	2.3	1.1	6.2	3.5	1.9	-1	1.1	1	1962	10.8	3.12.1989	-12.8	3.12.1973
Gießen	195	1023.5	leicht bew.	still		-1.2	-1.1	9.0	5.7	0.2	-2	3.8	0.4	1939	15.2	4.12.1953	-14.2	2.12.1973
Bad Hersfeld	225	1023.9	Nebel	S	4	-1.2	-1.2	9.6	4.9	-1.5	-3	3.1	0.4	1949	16.7	4.12.1953	-16.4	1.12.1973
Wasserkuppe	925	-	leicht bew.	SW	13	0.6	-0.4	4.7	1.6	-0.4	-5	2.1	1	1936	12.8	4.12.1953	-13.6	1.12.1973
Meiningen	453	1024.2	leicht bew.	still		-1.2	-1.6	8.2	4.0	-1.4	-6	4.0	1	1979	11.1	6.12.1979	-15.4	9.12.1987
Schmücke	948	-	leicht bew.	WSW	15	0.4	-0.1	4.3	1.4	-0.7	-4	3.0	5	1979	11.7	1.12.1984	-13.2	9.12.1987
Erfurt/Flugh.	323	1023.7	gef. Nebel	SSW	8	-2.7	-3.3	8.8	4.7	-2.9	-6	4.7	0.1	1967	15.2	5.12.1985	-16.1	1.12.1973
Neuhaus a.R.	851	-	leicht bew.	SSW	8	0.8	0.0	5.0	1.4	-0.6	-5	2.5	7					
Gera-Leumnitz	311	1022.7	leicht bew.	SSW	9	-1.6	-2.1	8.8	4.9	-2.0	-4	4.1	1	1952	16.9	4.12.1953	-15.0	