

Wetterkarte

ISSN 0936-5818

D 7311 A

Amtsblatt des Deutschen Wetterdienstes

Erscheint täglich
Nur Postbezug

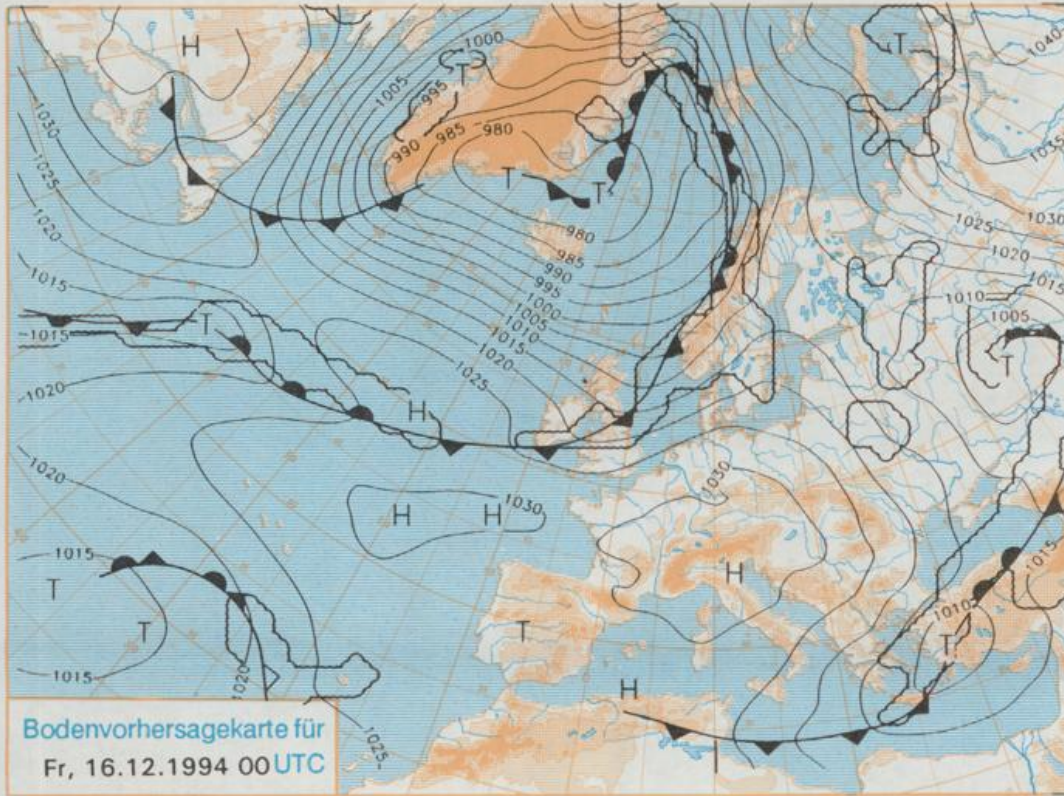
Druck und Verlag: Deutscher Wetterdienst, Zentralamt
Frankfurter Straße 135, 63087 Offenbach am Main
Postanschrift: 63004 (Postfach), Telefon: (069) 80 62-2283
Telefax: (069) 4152871, Telefax: (069) 80 62-2484
Postgirokonto Frankfurt: BLZ 500 100 60, KINr. 490 31-606

Schutzgebühr monatlich DM 26,-
einschließlich Versandkosten,
Einzelpreis DM 1,20
zuzüglich Versandkosten

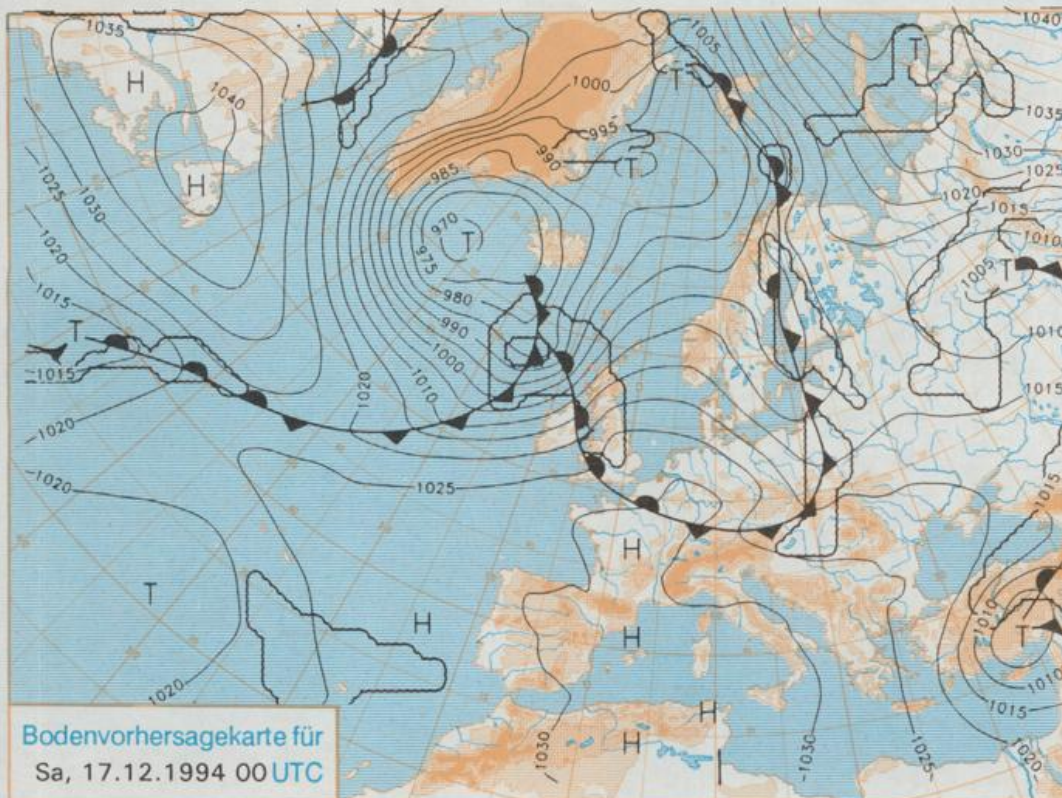
Jahrgang 1994

Mittwoch, den 14. Dezember

Nummer 348



Stereographische Projektion 1 : 60 000 000 60°N



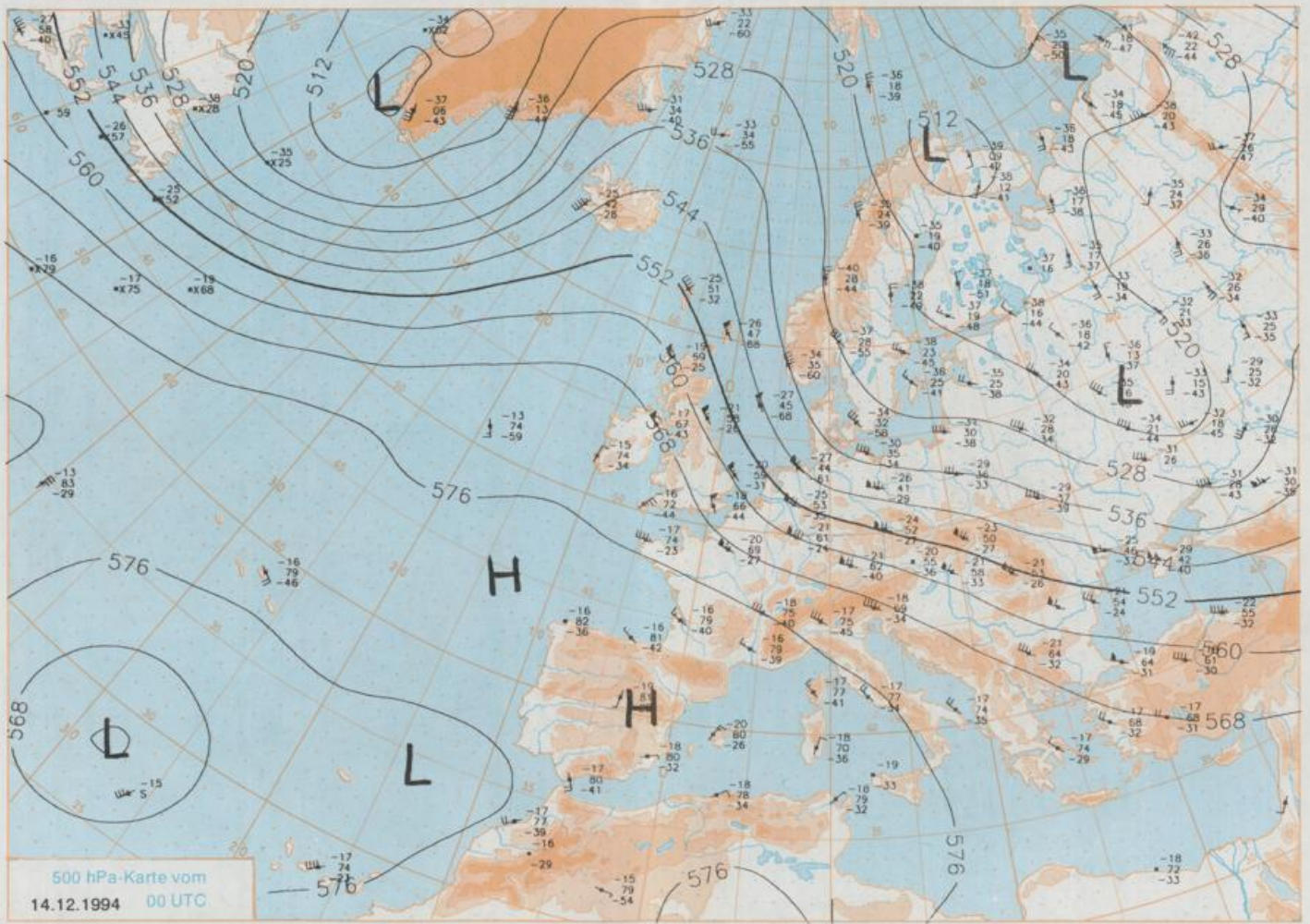
Deutschland-Vorhersage für Freitag, 16.12.1994

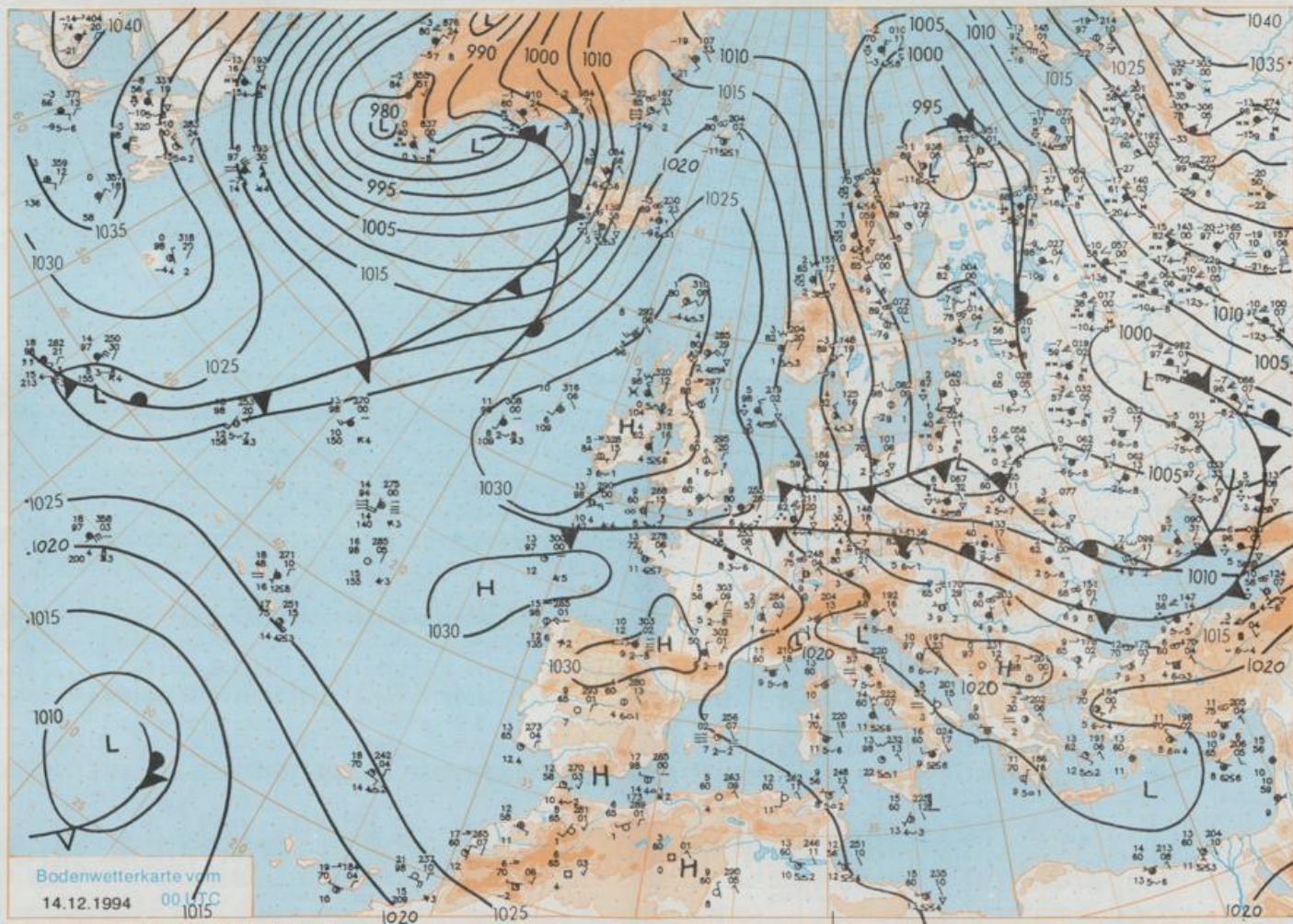
Der Schwerpunkt des hohen Druckes, am Mittwoch 00 UTC noch über Irland, verlagert sich über Frankreich hinweg ins westliche Mittelmeer. Dabei gelangt Mitteleuropa wieder in eine nordwestliche Strömung, in der am Freitag eine Kaltfront Deutschland von der Nordsee bis zu den Alpen überquert.

Von der Nordsee rascher Bewölkungsaufzug, der am Mittag bereits den gesamten Mittelgebirgsraum und bis zum Abend auch die Alpen erfaßt. Die begleitenden Niederschläge fallen in Mittelgebirgslagen anfangs als Schnee, gehen danach aber rasch in Regen über. Zumindest in Norddeutschland ist verbreitet mit Straßenglätte zu rechnen. Tiefsttemperaturen in der Nacht zu Freitag minus 2 bis minus 6 Grad C, am Tage advektive Erwärmung auf Werte um plus 5 Grad C. Mäßiger bis frischer Wind aus West bis Nordwest.

Weitere Aussichten für Samstag, 17.12.1994

Regnerisch und naßkalt.





Wettermeldungen von Mitwoch, dem 14. Dezember 1994 06 UTC

Deutschland

Station	Bar.- höhe (m)	Luftdr. red.NN (hPa)	Wetter	Wind km/h	Temperaturen (Grad C)						Sonne Vort. Std.	RR 24h mm	Schnee höhe cm	Extremwerte der Lufttemperatur in der Dekade vom 11.12. bis 20.12.					
					Luft 2 m	Tau- punkt	Max Vortag	Mittel 12h	Min 12h	Nacht 5 cm				seit	Tmax Datum	Tmin Datum			
Heigoland	8	1020.8	wolkig	NW	37	5.2	1.8	9.9	8.3	5.2	3		3	1952	11.1	17.12.1989	-7.5	18.12.1981	
List / Sylt	29	1019.5	leicht bew.	N	22	3.7	-1.4	9.3	7.3	3.7	2	0.7	0.2	1937	10.3	15.12.1982	-13.6	18.12.1981	
Leck	37	1019.7	leicht bew.	N	11	2.1	-2.0	9.2	6.5	2.0	0	0.7		1974	10.3	15.12.1982	-21.1	20.12.1981	
Husum	37	1019.6	leicht bew.	NNW	11	1.6	-1.2	9.2	6.0	1.6	-1	0.5	0.2						
Schleswig	48	1019.6	leicht bew.	NNW	17	1.4	-1.9	8.9	6.0	1.4	-0	0.2	0.2	1947	11.9	17.12.1956	-16.2	18.12.1981	
Kiel	31	1018.2	wolkenlos	NNW	13	1.8	-2.2	8.9	6.6	1.6	-0		0.3	1940	12.4	17.12.1956	-14.6	18.12.1981	
Arkona	42	1013.2	stark bew.	N	28	3.9	1.0	8.1	6.7	3.5	3	1.4	0.8	1951	10.9	19.12.1993	-10.6	17.12.1961	
Norderney	16	1021.8	wolkig	NW	48	7.1	2.6	9.7	8.0	5.6	4		2	1947	10.9	17.12.1989	-11.2	17.12.1981	
Bremerhaven	11	1020.9	wolkig	NW	30	6.0	2.9	9.2	7.9	6.0	3		3	1949	12.4	17.12.1989	-13.6	20.12.1981	
Cuxhaven	12	1020.2	leicht bew.	NW	35	4.9	2.0	9.4	7.4	4.2	2		4	1946	12.8	17.12.1989	-13.1	17.12.1957	
Hamburg/Flugh.	16	1019.5	leicht bew.	W	9	2.6	0.0	9.3	7.4	2.2	0		0.8	1891	13.1	16.12.1956	-16.1	20.12.1938	
Lübeck	15	1018.1	leicht bew.	NNW	11	2.2	-1.3	9.3	7.6	1.4	-1		0.6	1890	13.5	17.12.1956	-15.9	20.12.1938	
Boltenhagen	17	1016.9	leicht bew.	NNW	37	4.3	-0.5	9.0	7.5	4.2	3		0.6	1951	12.5	19.12.1993	-15.0	16.12.1981	
Schwerin	68	1017.1	leicht bew.	WNW	18	2.0	-1.0	9.0	7.3	2.0	0		1	1946	12.4	18.12.1987	-16.2	16.12.1981	
Warnemünde	10	1015.3	wolkig	NNW	41	4.3	1.2	8.9	7.5	4.2	3		0.9	1951	12.7	19.12.1993	-12.8	18.12.1957	
Teterow	50	1014.5	leicht bew.	NW	18	3.2	0.5	9.2	7.2	2.8	1	0.3	2	1947	13.0	19.12.1993	-13.3	20.12.1969	
Barth	7	1014.1	leicht bew.	NW	22	3.4	0.3	8.6	7.1	3.3	2		0.1						
Greifswald	6	1013.3	wolkig	NW	24	3.1	1.0	9.1	7.4	2.3	0		0.9	1951	12.6	19.12.1989	-13.2	17.12.1961	
Ueckermünde	7	1012.5	leicht bew.	W	26	2.6	-0.1	9.2	7.1	1.9	0		2	1951	12.5	19.12.1989	-16.1	17.12.1961	
Emden	12	1022.8	leicht bew.	NNW	18	5.5	1.6	9.4	7.7	4.6	3	0.1	2	1947	12.1	19.12.1993	-12.7	17.12.1957	
Oldenburg	20	1021.9	wolkig	NNW	13	3.3	1.4	9.8	7.4	2.4	0		3						
Bremen/Flugh.	5	1021.7	Regen	NW	17	3.1	1.0	9.7	7.4	2.1	0		2	1890	14.1	18.12.1987	-17.0	17.12.1957	
Soltau	78	1020.6	leicht bew.	W	11	1.6	0.5	9.0	6.8	1.5	0		3	1947	13.2	18.12.1987	-18.4	17.12.1957	
Boizenburg	46	1018.8	wolkenlos	WNW	17	2.3	-0.4	9.2	7.3	2.2	0		0.2	1951	12.9	16.12.1956	-16.4	17.12.1957	
Lüchow	18	1018.2	wolkenlos	WNW	9	2.1	-0.6	9.6	7.6	1.9	-1	0.1	0.7	1954	13.7	19.12.1993	-19.0	20.12.1969	
Seehausen/Altm.	23	1017.8	wolkenlos	WNW	22	2.4	-0.7	9.7	7.9	2.4	2	0.8	0.4						
Marnitz	85	1015.8	wolkenlos	WNW	28	1.5	-1.1	8.8	7.1	1.5	0	X	0.9						
Neuruppin	39	1015.9	leicht bew.	WNW	11	2.2	-0.2	9.4	7.6	2.2	1	0.9	0.3						
Neubrandenburg	80	1014.5	wolkig	WNW	18	2.6	0.7	9.1	7.8	1.7	1	0.5	3						
Angermünde	55	1013.4	leicht bew.	WNW	26	2.6	1.4	9.0	7.3	1.8	-0	1.9	0.7	1951	12.6	18.12.1987	-16.8	16.12.1981	
Lingen	26	1023.6	leicht bew.	W	8	2.4	0.5	10.4	7.6	2.2	-0	0.3	6	1951	13.7	18.12.1987	-12.9	16.12.1957	
Münst.-Osn./Flugh.	53	1023.8	wolkenlos	WNW	13	2.0	0.8	10.6	7.6	1.9	-0	3.6	7	1952	13.7	16.12.1956	-14.0	16.12.1957	
Osnabrück	97	1023.9	wolkenlos	WNW	13	2.4	1.4	10.4	7.2	2.4	1	0.9	6	1952	14.1	18.12.1987	-19.8	17.12.1957	
Diepholz	43	1022.3	leicht bew.	W	17	2.4	1.5	10.0	7.3	2.4	0	0.9	5	1935	15.3	16.12.1956	-16.6	15.12.1963	
Bad Salzuflen	139	1023.3	leicht bew.	W	5	1.8	0.5	10.2	7.2	1.8	-0	1.6	10	1936	14.6	18.12.1987	-20.9	17.12.1957	
Hannover/Flugh.	59	1020.9	leicht bew.	W	18	1.8	0.4	10.0	7.0	1.6	0	1.5	5	1891	15.6	11.12.1942	-20.6	15.12.1963	
Braunschweig	88	1020.3	wolkig	WNW	15	2.9	1.0	10.1	7.3	2.7	1	1.8	5						
Gardelegen	48	1018.4	wolkenlos	W	18	1.5	0.4	9.6	7.7	1.5	0	0.5	2	1947	14.1	18.12.1987	-22.6	17.12.1957	
Magdeburg	85	1018.9	wolkenlos	WNW	22	2.1	-0.1	11.1	7.5	2.0	1	1.4	3	1893	13.6	11.12.1915	-19.6	15.12.1899	
Potsdam	100	1016.0	leicht bew.	WNW	30	2.3	-0.4	9.4	7.3	2.2	1	0.9	8	1876	14.2	11.12.1915	-18.0	16.12.1933	
Berlin-Temp.	49	1015.5	leicht bew.	WNW	26	3.2	0.1	9.7	7.8	3.2	2	1.1	0.3	1947	12.9	17.12.1956	-16.1	17.12.1957	
Lindenberg	104	1014.5	Schauer	NW	24	2.6	0.8	9.0	7.4	2.6	2	0.5	2						
Manschnow	16	1013.0	leicht bew.	WNW	22	2.5	0.7	10.0	8.2	2.1	1	1.2	0.5						
Düsseldorf/Flugh.	41	1025.7	leicht bew.	WNW	8	3.2	2.0	12.4	9.4	3.2	1		14	1969	16.2	16.12.1989	-11.8	17.12.1981	
Bocholt	24	1025.4	wolkenlos	WNW	11	2.0	0.6	11.9	8.2	1.9	-1	1.2	7	1947	14.7	18.12.1987	-12.9	18.12.1981	
Essen	161	1025.6	leicht bew.	NNW	8	2.9	1.6	11.3	8.0	2.9	2		16	1935	15.0	16.12.1989	-14.8	20.12.1938	
Luedenscheid	392	1025.0	wolkig	WNW	8	2.1	0.7	9.7	7.4	1.5	0		20						
Kahler Asten	859	-	stark bew.	N	30	-1.2	-1.7	6.7	4.6	-1.2	-2		20	4	1955	9.9	16.12.1989	-16.1	17.12.1961
Bad Lippspringe	158	1023.5	bedeckt	WNW	8	2.6	2.1	9.9	6.8	2.6	1	0.1	12	1951	15.0	16.12.1956	-15.0	15.12.1963	
Kassel	233	1022.3	wolkig	NW	13	3.4	0.5	10.9	8.6	3.0	1	0.4	9	1951	14.4	11.12.1961	-14.7	20.12.1969	
Göttingen	171	1022.2	wolkig	W	9	3.3	1.1	10.8	8.0	3.0	2	0.1	8	1947	14.2	18.12.1987	-22.6	17.12.1957	
Leinefelde	356	1021.7	stark bew.	W	13	2.1	0.0	9.3	7.0	1.9	1	0.7	11	1957	13.6	18.12.1987	-19.2	17.12.1957	
Braunlage	610	1020.6	wolkig	NNW	26	0.1	-2.0	6.3	3.9	-0.1	-1	0.4	5	1	1936	12.5	12.12.1938	-20.2	19.12.1938
Brocken	1153	-	in Wolken	NNW	55	-3.4	-3.4	2.0	0.0	-3.7	-4		2	11	1951	11.8	17.12.1953	-18.2	17.12.1961
Artern	166	1020.8	leicht bew.	WNW	17	2.6	-1.4	10.5	8.5	2.4	1	1.0	2	1954	14.8	18.12.1987	-18.2	17.12.1957	
Leipzig/Flugh.	149	1019.0	leicht bew.	WNW	31	2.6	0.1	11.0	8.4	2.5	1	4.2	6	1951	14.4	18.12.1987	-15.8	18.12.1981	
Wittenberg	106	1017.6	wolkenlos	WNW	17	1.9	-0.2	10.4	7.7	1.9	0	2.4	3	1951	13.5	18.12.1987	-18.7	17.12.1957	
Oschatz	152	1017.3	wolkig	WNW	31	3.1	0.3	10.4	8.3	3.1	2	2.2	12						
Dresden/Flugh.	230	1016.3	stark bew.	NW	22	2.5	0.1	9.6	8.0	2.5	2	1.7	14	1917	15.0	17.12.1989	-21.0	20.12.1927	
Doberlug-Kir.	100	1016.8	leicht bew.	WNW	31	2.4	0.4	10.0	8.5	2.4	1	2.6	2	1951	14.0	19.12.1987	-21.3	17.12.1957	
Cottbus	70	1014.6	leicht bew.	N	22	3.5	0.5	10.4	8.9	3.4	2	0.7	9	1951	14.0	18.12.1987	-21.2	20.12.1969	
Görlitz	238	1014.2	leicht bew.	WNW	26	2.4	0.1	10.0	7.9	1.3	0	0.6	13	1951	13.4	20.12.1993	-20.4	17.12.1957	
Aachen	205	1026.0	leicht bew.	NNW	8	3.8	3.6	11.6	10.3	3.8	2		13	1891	17.3	19.12.1932	-15.5	20.12.1938	
Nürnberg	629	1026.0	bedeckt	NNW	13	1.2	1.0	8.2	7.2	0.6	1		6	1947	12.3	16.12.1989	-14.6	17.12.1961	
Köln-Bonn/Flugh.	100	1025.5	leicht bew.	NW	13	3.5	2.6	12.3	10.8	3.0	1		12	1957	16.3	18.12.1987	-12.6	15.12	