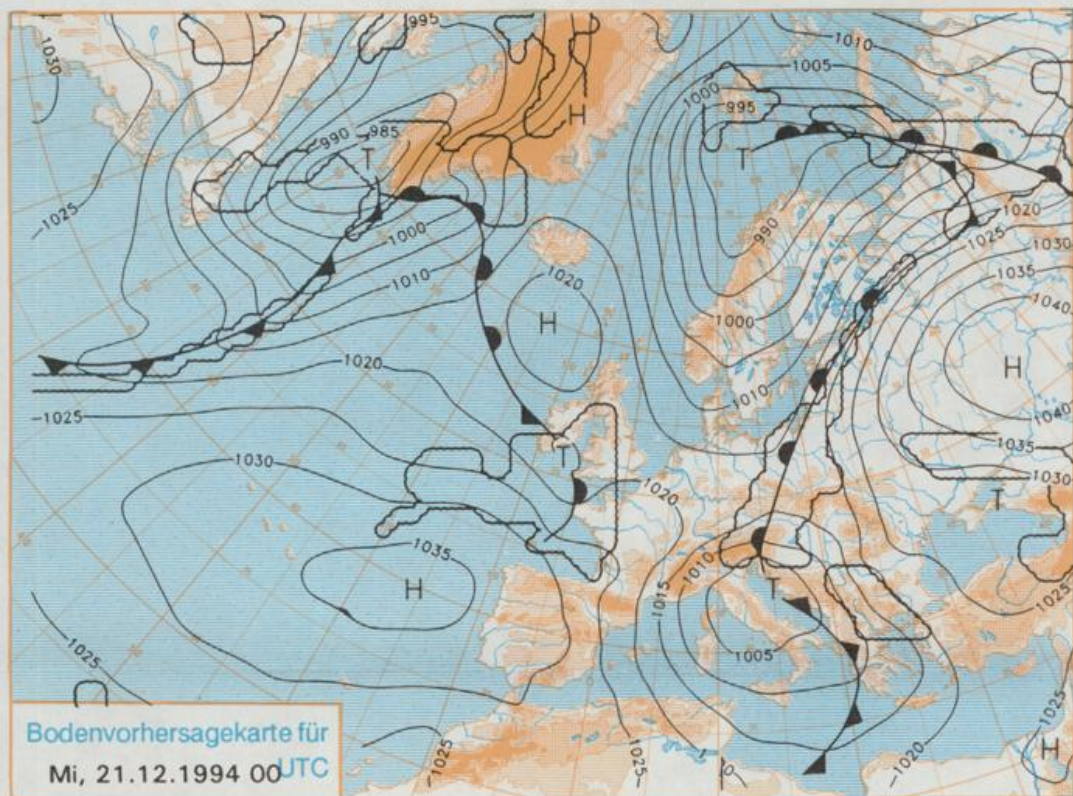


Erscheint täglich
Nur PostbezugDruck und Verlag: Deutscher Wetterdienst, Zentralamt
Frankfurter Straße 135, 63087 Offenbach am Main
Postanschrift: 63004 (Postfach), Telefon: (069) 80 62-2283
Telefax: (069) 4152871, Telefax: (069) 80 62-2484
Postgironkonto Frankfurt: BLZ 500 100 60, KfNr. 490 31-606Schutzgebühr monatlich DM 26,-
einschließlich Versandkosten,
Einzelpreis DM 1,20
zuzüglich Versandkosten

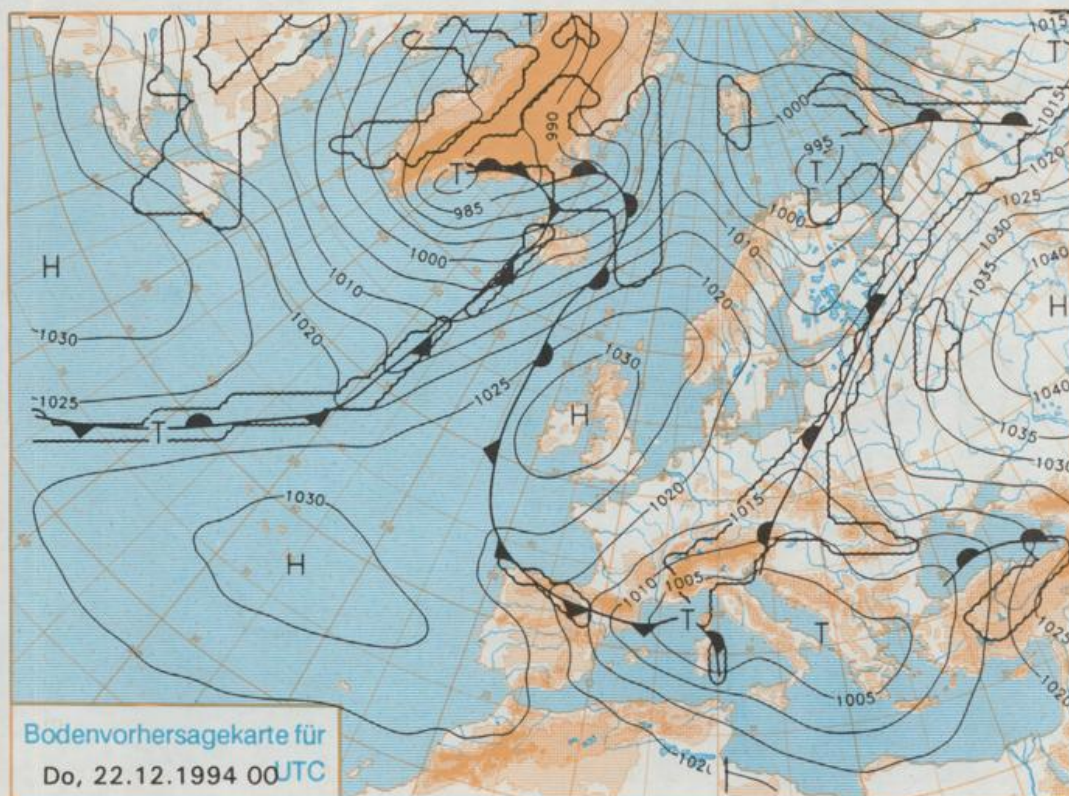
Jahrgang 1994

Montag, den 19. Dezember

Nummer 353



Stereographische Projektion 1 : 60 000 000 60°N



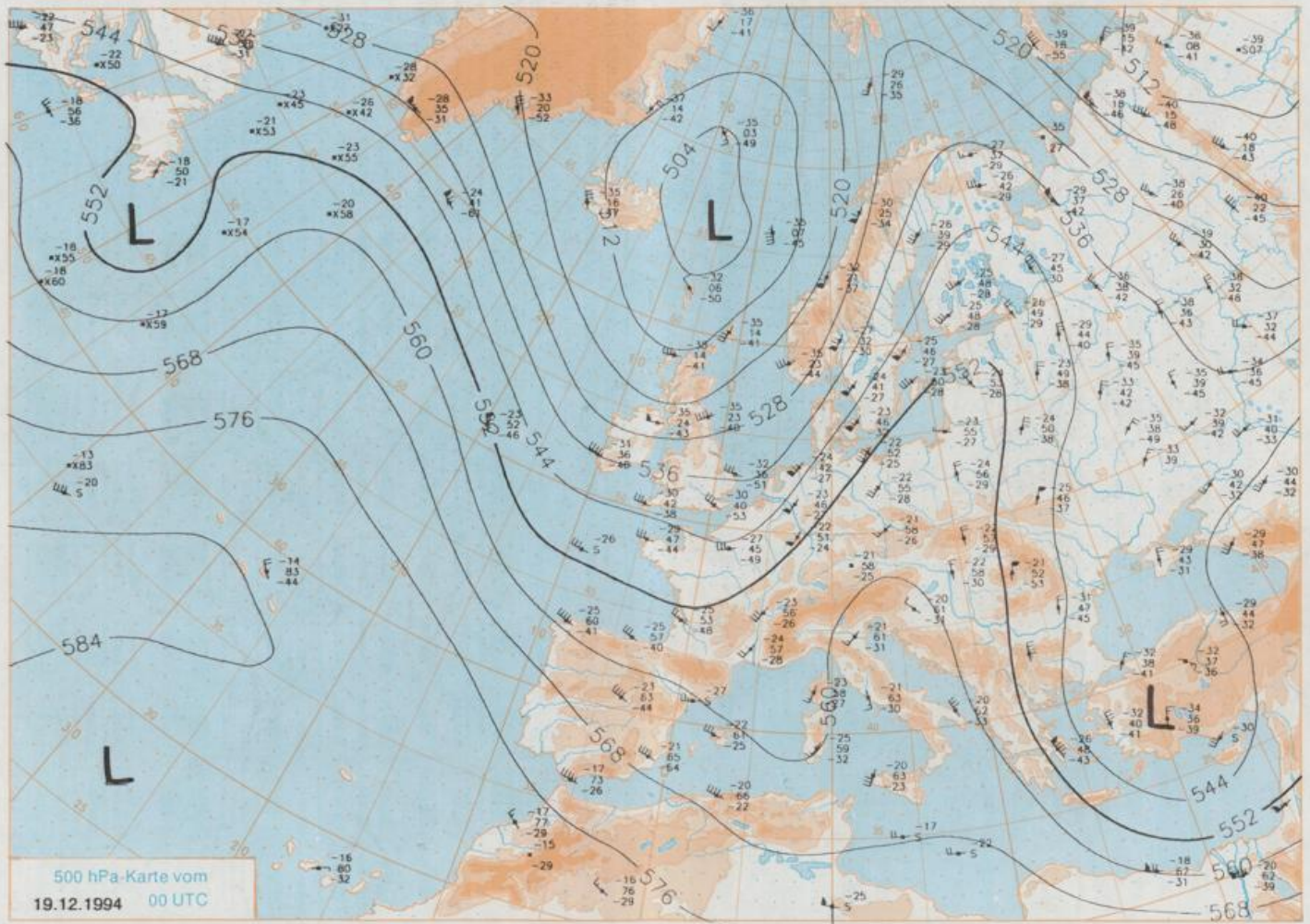
Deutschland-Vorhersage für Mittwoch, 21.12.1994

Die am Montag 00 UTC über dem Nordwesten Deutschlands angelangte Kaltfront des Tiefs über dem Nordmeer überquert bis Mittwoch 00 UTC den Vorhersagebereich ostwärts. Da sich an der Kaltfront über Oberitalien ein Tief entwickelt, geht sie im Alpenraum in eine Warmfront über. Diese beeinflusst am Mittwoch noch mit Schneefällen den Süden und Osten Deutschlands. In die übrigen Gebiete fließt weiterhin Meeresluft polaren Ursprungs.

Im Süden und Osten bedeckt und zeitweise Schneefall. Im Norden wolkgig und vereinzelt Schauer. In den anderen Gebieten meist stark bewölkt oder neblig-trüb und weitgehend trocken. Tiefsttemperaturen minus 2 bis plus 3 Grad C. Höchstwerte null bis 5 Grad C. Im Küstenbereich mäßiger Wind um West, sonst überwiegend schwach-windig.

Weitere Aussichten für Donnerstag, 22.12.1994

Teils wolkgig, teils neblig-trüb, überwiegend niederschlagsfrei. Verbreitet Nachtfrost. Höchsttemperatur minus 2 bis plus 3 Grad C.



Stereographische Projektion 1 : 30 000 000 60°N

Wettermeldungen von Montag, dem 19. Dezember 1994 06 UTC

Station	Bar.-höhe (m)	Luftdr. red. NN (hPa)	Wetter	Wind km/h	Temperaturen (Grad C)					Sonne Vorst. Std.	RR 24h mm	Schnee höhe cm	Extremwerte der Lufttemperatur in der Dekade vom 11.12. bis 20.12.						
					Luft 2 m	Tau-punkt	Max Vortag	Mittel Min	Nach 2 m				Nacht 5 cm	seit	Tmax Datum	Tmin Datum			
Helgoland	8	1007.8	leicht bew.	SW	41	7.1	4.8	6.2	5.8	5.2	5	0.3	1952	11.1	17.12.1989	-7.5	18.12.1981		
Lest / Sylt	29	1006.4	wolkig	SW	30	6.5	4.9	5.4	5.1	4.2	4	4	1937	10.3	15.12.1982	-13.6	18.12.1981		
Leck	13	1007.8	Sprühregen	SSW	18	5.5	4.7	4.6	3.3	2.0	2	2	1974	10.3	15.12.1982	-21.1	20.12.1981		
Husum	37	1008.1	Nebel	SSW	18	5.0	4.8	4.5	2.9	2.0	1	1							
Schleswig	48	1008.6	Nebel	SSW	15	4.0	3.8	4.7	3.0	1.5	1	0.6	1947	11.9	17.12.1956	-16.2	18.12.1981		
Kiel	31	1008.8	bedeckt	SSW	9	3.9	3.7	4.1	2.8	1.3	1	2	1940	12.4	17.12.1956	-14.6	18.12.1981		
Arkona	42	1011.2	Sprühregen	SSW	33	1.7	-0.5	3.1	2.4	1.2	1	1.8	0.0	1951	10.9	19.12.1993	-10.6	17.12.1981	
Norderney	16	1009.2	wolkenlos	SSW	18	5.0	3.6	4.7	4.6	4.1	4	1	1947	10.9	17.12.1989	-11.2	17.12.1981		
Bremerhaven	11	1010.1	wolkig	SW	24	5.7	4.6	4.0	3.8	3.4	4	0.9	0.9	1949	12.4	17.12.1989	-13.6	20.12.1981	
Cuxhaven	12	1009.4	stark bew.	SW	22	5.5	4.7	4.1	3.6	2.9	3	0.2	1	1946	12.8	17.12.1989	-13.1	17.12.1957	
Hamburg/Flugh.	16	1010.5	stark bew.	SW	21	4.7	3.8	3.6	2.8	1.2	2	1.1	1	1891	13.1	16.12.1956	-16.1	20.12.1938	
Lübeck	15	1010.3	Sprühregen	SSW	15	3.6	3.2	3.6	1.2	0.7	-0	1.3	1	1890	13.5	17.12.1956	-15.9	20.12.1938	
Boltenhagen	17	1010.2	stark bew.	SSW	18	2.6	1.8	2.4	1.0	0.7	-0	1.3	1	1951	12.5	19.12.1993	-15.0	16.12.1981	
Schwerin	68	1010.9	Regen	S	13	1.8	1.0	1.3	0.6	0.0	-1	1.6	0.1	1946	12.4	18.12.1987	-16.2	16.12.1981	
Warnemünde	10	1010.6	Regen	S	13	2.1	0.5	3.0	1.7	1.1	1	1.6	0.1	1951	12.7	19.12.1993	-12.8	18.12.1957	
Teterow	50	1011.6	Regen	S	26	0.9	-0.4	2.0	0.9	0.3	-1	2.4	0.0	1947	13.0	19.12.1993	-13.3	20.12.1969	
Barth	7	1010.7	Regen	S	9	1.3	-0.3	2.4	1.3	0.7	0	1.5	0.0						
Greifswald	6	1011.8	stark bew.	S	13	1.6	-1.2	2.9	1.4	1.0	-1	3.2	0.0	1951	12.6	19.12.1989	-13.2	17.12.1961	
Ueckermünde	7	1013.4	bedeckt	S	18	0.9	-2.6	3.4	1.2	0.8	-0	3.5	0.0	1951	12.5	19.12.1989	-16.1	17.12.1961	
Emden	12	1010.0	wolkenlos	SSW	21	4.5	1.2	4.5	4.4	4.2	3	1.4	2	1947	12.1	19.12.1993	-12.7	17.12.1957	
Oldenburg	20	1010.2	wolkig	SW	13	4.6	3.7	4.2	3.2	3.1	3	0.6	2						
Bremen/Flugh.	5	1010.8	wolkig	SW	11	5.5	4.5	3.8	3.5	3.0	2	2.2	0.4	1890	14.1	18.12.1987	-17.0	17.12.1957	
Soitau	78	1011.4	stark bew.	SW	13	4.5	4.0	3.5	2.0	1.0	1	4.3	1	1947	13.2	18.12.1987	-18.4	17.12.1957	
Boizenburg	46	1011.2	Regen	S	15	3.6	3.3	2.1	0.5	-0.3	-1	2.9	1	1951	12.9	16.12.1956	-16.4	17.12.1957	
Lüchow	18	1011.8	Sprühregen	S	8	2.6	2.6	1.7	0.4	-0.3	-1	2.2	0.6	1954	13.7	19.12.1993	-19.0	20.12.1969	
Seehausen/Altm.	23	1012.5	Regen	SSE	13	1.4	0.7	2.3	0.1	-0.6	-1	3.0	0.3						
Marnitz	85	1011.1	Regen	S	11	1.0	-0.2	1.2	0.3	-0.3	-2	X	0.8	0.0					
Neuruppin	39	1013.5	Regen	S	11	1.8	0.6	3.2	1.7	1.2	0	3.8	0.0						
Neubrandenburg	80	1012.8	bedeckt	S	13	1.2	-0.9	2.1	1.2	0.8	0	3.7	0.0						
Angermünde	55	1013.7	stark bew.	S	13	0.2	-1.3	2.2	0.7	-0.2	-2	4.7	0.0	1951	12.6	18.12.1987	-16.8	16.12.1981	
Lingen	26	1011.2	wolkenlos	SSW	11	5.0	3.7	5.0	4.2	4.0	3	2.9	2	1951	13.7	18.12.1987	-12.9	16.12.1957	
Münst.-Osn./Flugh.	53	1012.4	leicht bew.	SW	11	5.6	4.9	5.2	3.9	3.6	4	3.8	2						
Osnabrück	97	1012.5	leicht bew.	WSW	15	5.2	4.4	4.7	3.4	3.1	2	5.1	1	1952	13.7	16.12.1956	-14.0	16.12.1957	
Diepholz	43	1011.5	wolkig	WSW	22	6.0	5.0	4.5	3.6	3.0	2	2.5	0.5	1952	14.1	18.12.1987	-19.8	17.12.1957	
Bad Salzuflen	139	1012.9	stark bew.	SW	11	5.5	4.2	4.1	2.8	2.1	0	5.7	0.4	1935	15.3	16.12.1956	-16.6	15.12.1963	
Hannover/Flugh.	59	1011.9	bedeckt	SW	13	5.7	3.5	3.6	3.0	2.6	1	3.1	0.1	1936	14.6	18.12.1987	-20.9	17.12.1957	
Braunschweig	88	1012.6	bedeckt	SW	17	4.8	2.8	3.8	2.1	2.2	2	4.5	0.0	1891	15.6	11.12.1942	-20.6	15.12.1963	
Gardelegen	48	1012.5	bedeckt	S	5	1.8	1.0	2.3	0.3	-0.5	-2	4.6	0.0						
Magdeburg	85	1013.2	bedeckt	SSW	9	2.8	1.0	2.5	0.3	-0.7	-2	4.7	0.0	1947	14.1	18.12.1987	-22.6	17.12.1957	
Potsdam	100	1014.0	bedeckt	S	18	1.3	-0.6	2.5	0.5	0.1	-2	5.1	0.0	1893	13.6	11.12.1915	-19.6	15.12.1899	
Berlin-Temp.	49	1014.3	bedeckt	S	13	1.5	-0.8	2.5	0.9	0.0	-2	4.6	0.0	1876	14.2	11.12.1915	-18.0	16.12.1933	
Lindenberg	104	1014.7	stark bew.	S	15	1.7	-1.2	3.1	-0.2	-1.5	-3	5.0	0.0	1947	12.9	17.12.1956	-16.1	17.12.1957	
Manschnow	16	1014.3	stark bew.	SSE	9	0.9	-1.4	3.7	0.8	-0.7	-2	4.8	0.0						
Düsseldorf/Flugh.	41	1014.7	leicht bew.	SSW	17	3.8	2.4	5.1	4.5	3.4	1	5.3	0.6	1969	16.2	16.12.1989	-11.8	17.12.1981	
Bocholt	24	1012.8	wolkenlos	SW	17	4.7	3.5	5.1	4.2	4.2	3	2.4	1	1947	14.7	18.12.1987	-12.9	18.12.1981	
Essen	161	1014.1	wolkig	SW	18	4.9	3.5	4.1	3.6	3.9	4	5.6	1	1935	15.0	16.12.1989	-14.8	20.12.1938	
Luedenscheid	392	1014.7	wolkig	W	15	3.9	2.5	1.6	1.7	1.6	1	1.0	1						
Kahler Asten	859	-	in Wolken	WSW	24	0.5	0.5	-2.2	-2.2	-2.2	-2	0.8	0.8	6	1955	9.9	16.12.1989	-16.1	17.12.1961
Bad Lippspringe	158	1013.1	stark bew.	WSW	18	5.4	4.3	3.4	2.7	2.2	0	4.7	0.4	1951	15.0	16.12.1956	-15.0	15.12.1963	
Kassel	233	1013.6	wolkig	SSW	17	3.9	3.0	2.5	2.3	2.5	3	0.0	0.0	1951	14.4	11.12.1961	-14.7	20.12.1969	
Göttingen	171	1014.1	stark bew.	SSW	5	4.6	2.7	2.6	2.3	2.1	1	0.1	0.1	1947	14.2	18.12.1987	-22.6	17.12.1957	
Leinefelde	356	1014.3	stark bew.	SW	9	2.7	1.7	0.8	0.5	0.7	0	0.0	0.0	1957	13.6	18.12.1987	-19.2	17.12.1957	
Braunlage	610	1014.1	Sprühregen	WSW	8	0.4	-0.1	-1.9	-2.3	-2.0	-2	0.4	7	1936	12.5	12.12.1938	-20.2	19.12.1938	
Brocken	1153	-	in Wolken	WSW	42	-1.4	-1.6	2.9	-0.8	-4.6	-5	4.9	2	16	1951	11.8	17.12.1953	-18.2	17.12.1961
Artern	166	1014.6	stark bew.	SW	15	2.5	-0.4	1.4	0.1	-0.9	-1	2.1	0.0	1954	14.8	18.12.1987	-18.2	17.12.1957	
Leipzig/Flugh.	149	1015.0	stark bew.	S	13	2.5	-0.1	2.8	0.7	0.2	-1	5.2	0.0	1951	14.4	18.12.1987	-15.8	18.12.1981	
Wittenberg	106	1014.2	bedeckt	S	8	2.4	0.1	2.6	0.7	0.5	-1	5.3	0.0	1951	13.5	18.12.1987	-18.7	17.12.1957	
Oschatz	152	1014.8	wolkig	SW	13	3.5	0.8	3.9	0.5	-0.8	-3	5.0	0.0						
Dresden/Flugh.	230	1015.6	bedeckt	SSE	24	1.5	-2.2	3.6	1.5	0.2	-1	6.7	0.0	1917	15.0	17.12.1989	-21.0	20.12.1927	
Doberlug-Kir.	100	1015.6	stark bew.	S	18	1.7	-1.0	3.5	0.3	-0.8	-3	5.3	0.0	1951	14.0	19.12.1987	-21.3	17.12.1957	
Cottbus	70	1015.5	bedeckt	S	17	2.4	-1.8	4.1	0.8	-0.1	-5	6.1	0.0	1951	14.0	18.12.1987	-21.2	20.12.1969	
Görlitz	238	1017.2	leicht bew.	S	31	0.4	-3.8	1.7	1.8	0.3	-0	6.9	0.0	1951	13.4	20.12.1993	-20.4	17.12.1957	
Aachen	205	1014.3	leicht bew.	SW	17	4.2	2.9	7.2	5.2	4.2	2	6.3	0.2	1891	17.3	19.12.1932	-15.5	20.12.1938	
Nürnberg	629	1016.1	leicht bew.	SW	18	1.2	0.5	1.2	0.4	1.2	1	0.9	0.0	1947	12.3	16.12.1989	-14.6	17.12.1961	
Köln-Bonn/Flugh.	100	1015.0	leicht bew.	SSW	5	4.4	1.9	5.1	4.6	4.2	0	2.5	0.4	1957	16.3	18.12.1987	-12.6	15.12.1963	
Bendorf	129	1																	