

# Wetterkarte

ISSN 0936-5818

D 7311 A

Amtsblatt des Deutschen Wetterdienstes

Erscheint täglich  
Nur Postbezug

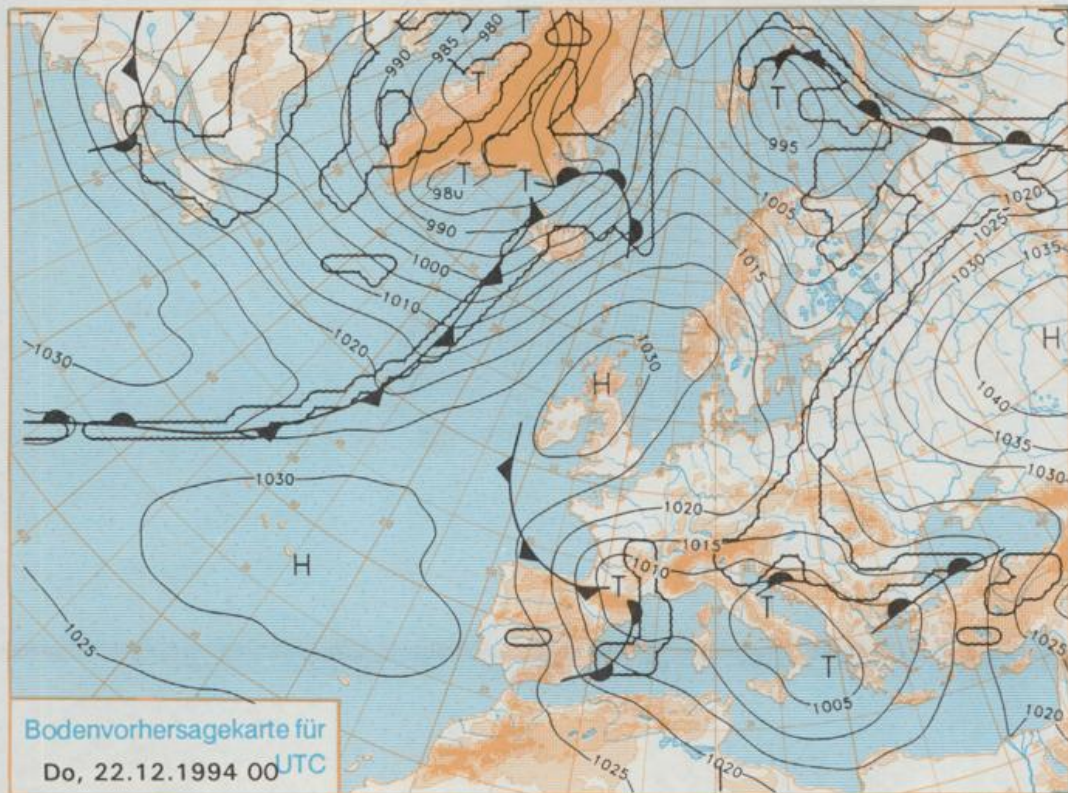
Druck und Verlag: Deutscher Wetterdienst, Zentralamt  
Frankfurter Straße 135, 83067 Offenbach am Main  
Postanschrift: 63004 (Postfach), Telefon: (069) 80 62-2283  
Telex: (069) 4152871, Telefax: (069) 80 62-2484  
Postgirokonto Frankfurt: BLZ 500 100 60, KINr. 490 31-606

Schutzgebühr monatlich DM 26,-  
einschließlich Versandkosten,  
Einzelpreis DM 1.20  
zuzüglich Versandkosten

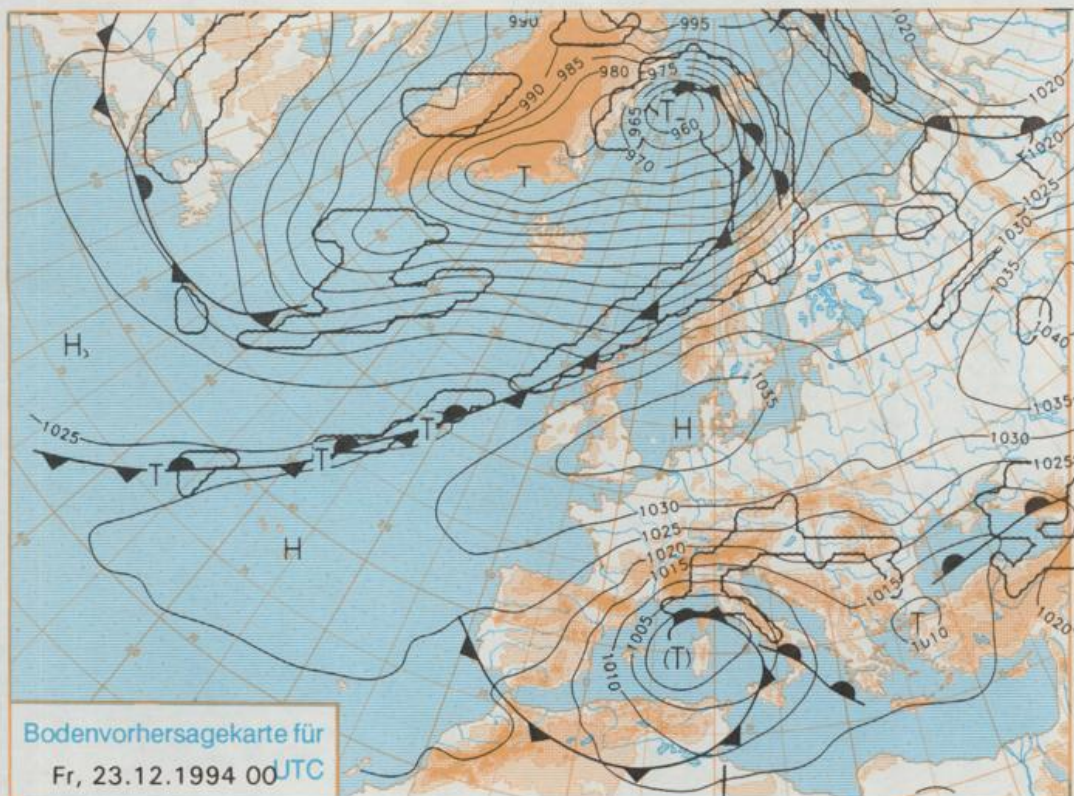
Jahrgang 1994

Dienstag, den 20. Dezember

Nummer 354



Stereographische Projektion 1 : 60 000 000 60°N



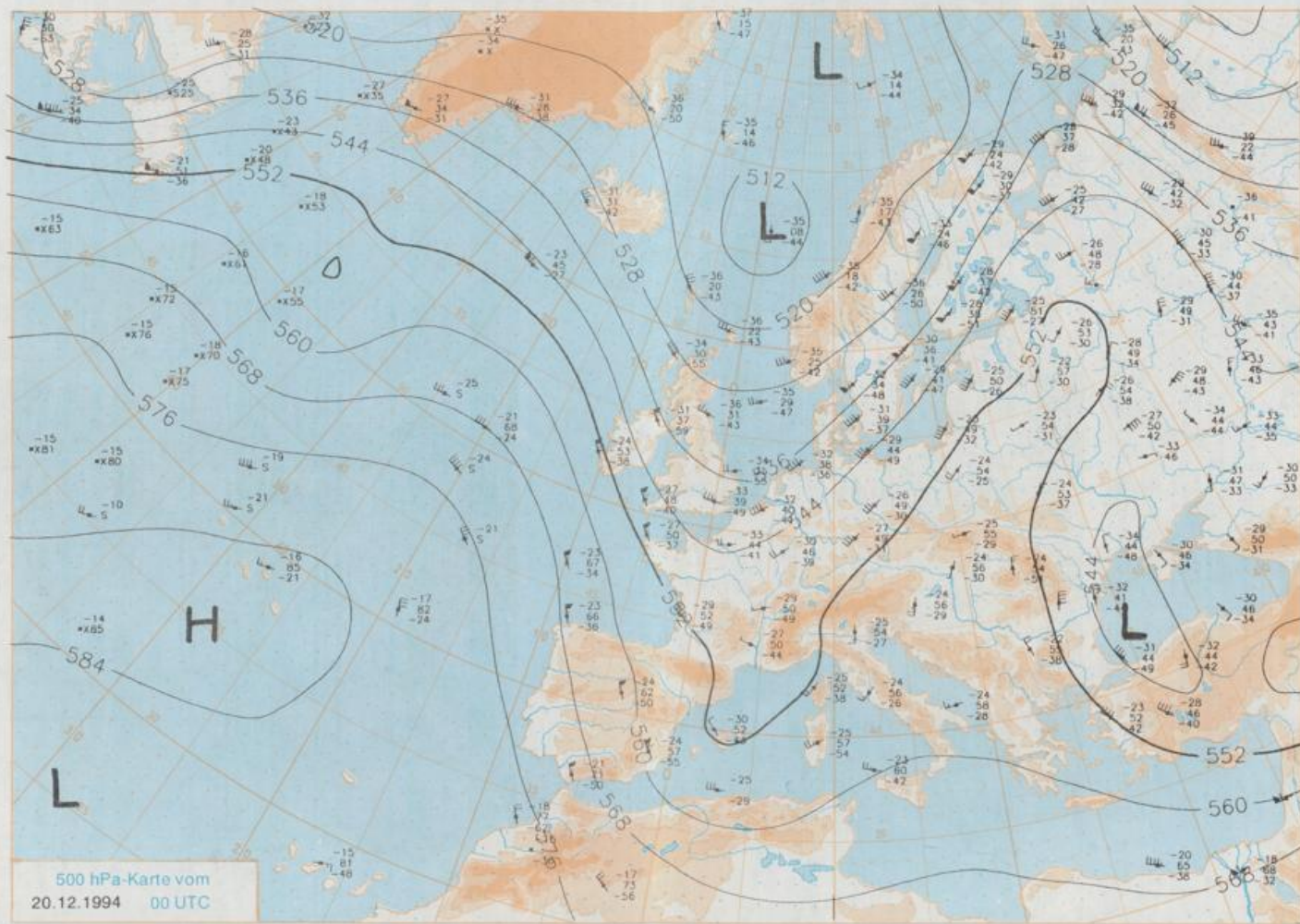
## Deutschland-Vorhersage für Donnerstag, 22.12.1994

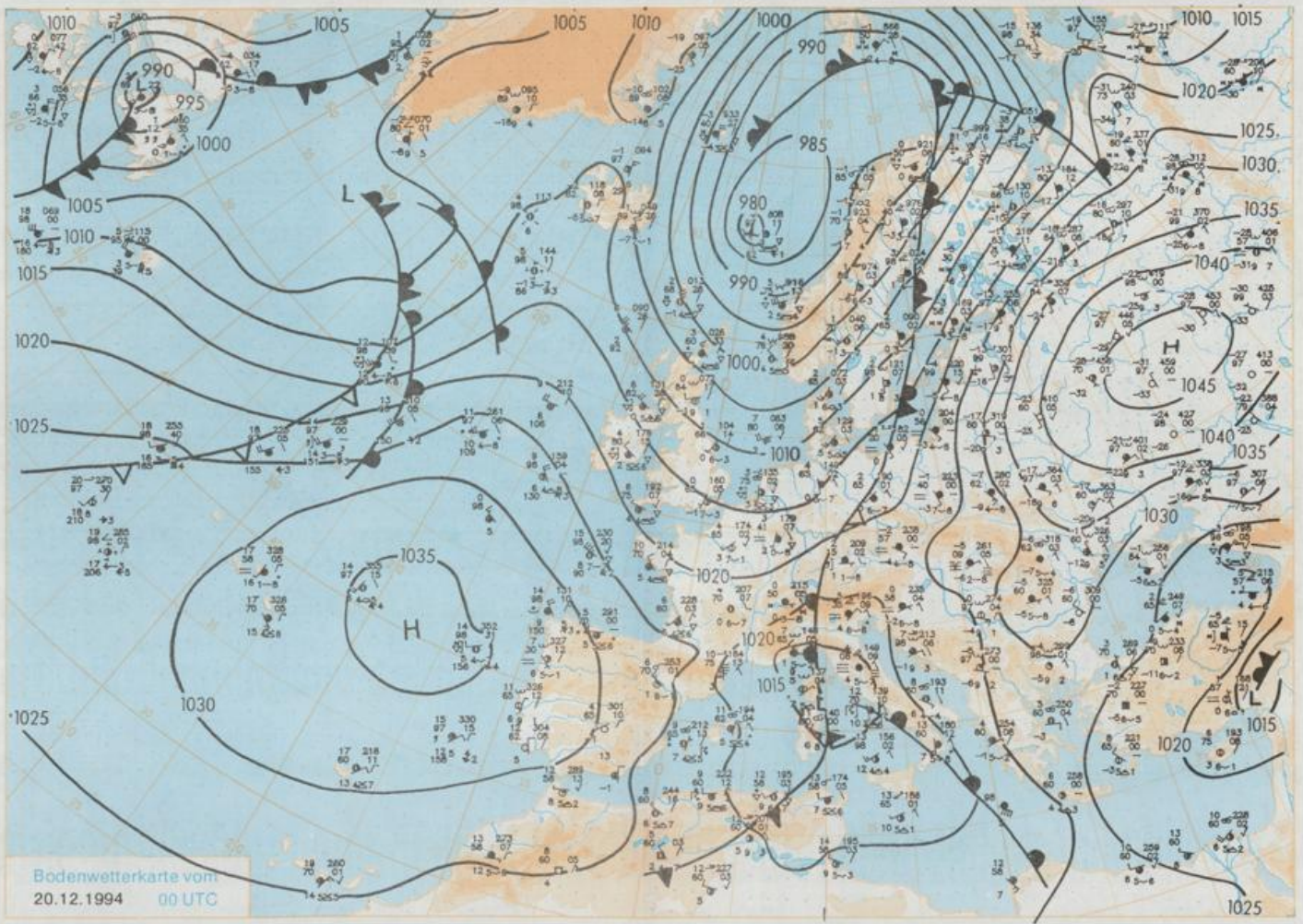
Am Südrand eines umfangreichen Tiefs über dem Nordmeer (Dienstag 00 UTC) fließt in Staffeln hochreichende Meereskaltluft nach Mitteleuropa. Sie kommt in den Bereich einer langgestreckten Hochdruckzone, die am Donnerstag vom Atlantik über die Britischen Inseln bis nach Rußland reicht. Sie wird für den Norden und die Mitte Deutschlands wetterbestimmend. Der Süden und Südosten bleiben dagegen unter den Aufgleitvorgängen eines nahezu ortsfesten Mittelmeertiefs.

In Baden-Württemberg und Bayern meist bedeckt und zeitweis Schneefall. Sonst von gelegentlichen Aufheiterungen abgesehen, stark bewölkt oder neblig-trüb und weitgehend niederschlagsfrei. Tiefsttemperaturen Null bis minus 5, an der Küste bei 3 Grad C. Tageshöchstwerte im Nordwesten bei 3 Grad C, sonst in Gefrierpunktnähe. Im Norden schwächer, sonst mäßiger Nordostwind.

## Weitere Aussichten für Freitag, 23.12.1994

Etwa südlich der Donau anfangs noch zeitweise Schneefall, sonst gebietsweise aufgeheitert, meist aber stark bewölkt oder neblig-trüb. Kalt.





Stereographische Projektion 1 : 30 000 000 60°N

# Wettermeldungen von Dienstag, dem 20. Dezember 1994 06 UTC

Station	Bar.-höhe (m)	Luftdr. red.NNN (hPa)	Wetter	Deutschland										Extremwerte der Lufttemperatur in der Dekade vom 11.12. bis 20.12.					
				Wind km/h	Temperaturen (Grad C)			Nacht 2 m	Sonne Vort. Std.	RR 24h mm	Schnee höhe cm	seit	Tmax	Datum	Tmin	Datum			
					Luft 2 m	Tau-punkt	Max Vortag										Mittel Min		
Helgoland	8	1012.2	leicht bew.	SW	31	6.1	4.2	7.1	6.7	6.1	4	4.3	0.1	1952	11.1	17.12.1989	-7.5	18.12.1981	
List / Sylt	29	1010.7	leicht bew.	SW	24	5.7	3.8	7.4	6.1	4.3	3	2.7	3	1937	10.3	15.12.1982	-13.6	18.12.1981	
Leck	13	1012.0	leicht bew.	SSE	15	3.2	2.4	6.6	5.4	3.0	1	2.7	0.9	1974	10.3	15.12.1982	-21.1	20.12.1981	
Husum	37	1012.7	stark bew.	S	15	2.7	2.5	5.7	4.8	2.5	1	2.1	0.9						
Schleswig	48	1013.0	wolkig	SSW	11	3.9	3.1	5.8	4.5	3.3	2	4.6	0.0	1947	11.9	17.12.1956	-16.2	18.12.1981	
Kiel	31	1013.0	stark bew.	SW	11	4.1	2.6	5.5	4.9	4.1	3	3.3	0.5	1940	12.4	17.12.1956	-14.6	18.12.1981	
Arkona	42	1015.0	leicht bew.	SSW	28	1.0	-0.3	3.8	2.5	1.0	0	0	0.1	1951	10.9	19.12.1993	-10.6	17.12.1961	
Norderney	16	1012.9	wolkenlos	SW	15	3.9	2.5	5.9	5.0	3.9	3	3.3	2	1947	10.9	17.12.1989	-11.2	17.12.1981	
Bremerhaven	11	1013.7	stark bew.	SW	18	5.0	4.1	6.5	5.4	4.4	3	4.1	0.3	1949	12.4	17.12.1989	-13.6	20.12.1981	
Cuxhaven	12	1013.5	Regen	SSW	15	4.7	3.5	6.4	5.8	3.8	2	4.8	0.3	1946	12.8	17.12.1989	-13.1	17.12.1957	
Hamburg/Flugh.	16	1014.2	stark bew.	SSW	17	4.9	2.4	6.3	5.5	4.6	3	3.6	0.2	1891	13.1	16.12.1956	-16.1	20.12.1938	
Lübeck	15	1014.4	stark bew.	SSW	11	3.6	1.3	6.2	4.3	2.7	0	1.4	0.0	1890	13.5	17.12.1956	-15.9	20.12.1938	
Boltenhagen	17	1014.3	bedeckt	S	13	2.7	1.0	6.0	3.9	2.3	1	2.7		1951	12.5	19.12.1993	-15.0	16.12.1981	
Schwerin	68	1014.8	stark bew.	S	8	1.5	-0.2	5.7	3.1	1.2	0	1.2	0.0	1946	12.4	18.12.1987	-16.2	16.12.1981	
Warnemünde	10	1014.6	leicht bew.	S	11	2.7	0.1	6.4	3.7	2.5	1	2.4	0.4	1951	12.7	19.12.1993	-12.8	18.12.1957	
Teterow	50	1015.4	wolkenlos	S	22	-0.7	-1.3	X	2.4	-0.8	-2	0.7	0.0	1947	13.0	19.12.1993	-13.3	20.12.1969	
Barth	7	1014.6	leicht bew.	S	5	0.8	-0.6	5.0	2.4	0.8	-0	1.1	0.3						
Greifswald	6	1015.9	stark bew.	S	18	-0.5	-1.0	4.8	2.8	-0.8	-2			1951	12.6	19.12.1989	-13.2	17.12.1961	
Ueckermünde	7	1017.3	gef. Nebel	S	17	0.2	0.2	3.4	1.8	-0.2	-1			1951	12.5	19.12.1989	-16.1	17.12.1961	
Emden	12	1013.6	leicht bew.	SSW	18	3.2	2.1	6.0	5.1	3.2	2	2.6	0.2	1947	12.1	19.12.1993	-12.7	17.12.1957	
Oldenburg	20	1014.0	wolkig	SSW	8	4.1	3.0	6.8	5.4	4.1	3	4.1	1						
Bremen/Flugh.	5	1014.3	stark bew.	SSW	13	4.3	2.8	6.4	5.1	3.4	2	5.0	0.2	1890	14.1	18.12.1987	-17.0	17.12.1957	
Soi tau	78	1015.1	Sprühregen	S	8	3.3	1.4	6.3	4.6	2.2	1	3.3	0.0	1947	13.2	18.12.1987	-18.4	17.12.1957	
Boizenburg	46	1014.9	Schauer	SSW	15	3.1	1.6	6.4	3.7	1.6	0	0.8	0.0	1951	12.9	16.12.1956	-16.4	17.12.1957	
Lüchow	18	1015.4	wolkig	SSE	5	1.1	-0.3	6.8	3.4	-0.2	-3	1.0	0.0	1954	13.7	19.12.1993	-19.0	20.12.1969	
Seehausen/Alt. m.	23	1016.2	stark bew.	SSE	15	-0.7	-1.3	6.4	2.3	-1.6	-3		0.0						
Marnitz	85	1015.0	stark bew.	S	13	0.4	-1.3	5.2	2.8	0.0	-2	X	0.1						
Neuruppin	39	1017.3	leicht bew.	SSE	5	-0.5	-0.9	5.4	2.8	-0.5	-2	0.6	0.0						
Neubrandenburg	80	1016.9	gef. Nebel	S	13	-0.4	-0.9	4.0	2.4	-0.4	-1	0.7							
Angermünde	55	1017.7	stark bew.	S	9	-0.4	-0.5	3.6	1.7	-1.2	-4		0.0	1951	12.6	18.12.1987	-16.8	16.12.1981	
Lingen	26	1014.2	leicht bew.	SSW	8	3.5	2.4	7.1	5.6	3.5	2	5.4	1	1951	13.7	18.12.1987	-12.9	16.12.1957	
Münst.-Osn./Flugh.	53	1014.6	stark bew.	SW	8	4.7	3.8	7.2	6.0	4.6	4	5.3	0.4						
Osnabrück	97	1015.1	stark bew.	SW	11	4.4	3.6	6.3	5.3	4.3	4	4.4	0.4	1952	13.7	16.12.1956	-14.0	16.12.1957	
Diepholz	43	1014.5	stark bew.	SSW	9	4.2	3.5	6.8	4.6	3.1	1	4.5	0.1	1952	14.1	18.12.1987	-19.8	17.12.1957	
Bad Salzuflen	139	1015.4	Regen	S	9	3.8	2.4	6.7	4.6	3.2	1	3.9	0.4	1935	15.3	16.12.1956	-16.6	15.12.1963	
Hannover/Flugh.	59	1014.9	stark bew.	S	13	4.3	0.8	7.1	5.0	2.5	0	4.7	0.0	1936	14.6	18.12.1987	-20.9	17.12.1957	
Braunschweig	88	1015.7	stark bew.	SSW	9	3.5	0.4	7.3	4.2	2.4	0	3.5		1891	15.6	11.12.1942	-20.6	15.12.1963	
Gardelegen	48	1016.1	wolkig	SSE	8	0.0	-0.6	7.0	1.8	-1.6	-5	0.9							
Magdeburg	85	1016.9	leicht bew.	still		-2.4	-3.4	7.5	2.0	-2.8	-6	2.7		1947	14.1	18.12.1987	-22.6	17.12.1957	
Potsdam	100	1017.9	wolkenlos	S	13	-1.1	-1.6	4.9	2.4	-1.2	-4	0.2		1893	13.6	11.12.1915	-19.6	15.12.1899	
Berlin-Temp.	49	1017.7	leicht bew.	S	9	-0.7	-1.5	5.0	2.8	-0.9	-5		0.0	1876	14.2	11.12.1915	-18.0	16.12.1933	
Lindenberg	104	1018.3	wolkenlos	S	9	-1.5	-2.1	3.7	1.5	-1.5	-3			1947	12.9	17.12.1956	-16.1	17.12.1957	
Manschnow	16	1017.9	wolkenlos	S	13	-0.3	-1.2	3.5	1.7	-0.3	-2								
Düsseldorf/Flugh.	41	1016.1	bedeckt	WSW	9	4.5	3.6	8.1	5.7	3.8	2	5.9	2	1969	16.2	16.12.1989	-11.8	17.12.1981	
Bocholt	24	1015.3	bedeckt	WSW	11	3.4	2.1	7.5	5.6	3.4	2	3.9	0.0	1947	14.7	18.12.1987	-12.9	18.12.1981	
Essen	161	1015.8	stark bew.	SW	9	4.3	3.6	7.2	5.2	4.1	4	5.5	3	1935	15.0	16.12.1989	-14.8	20.12.1938	
Luedenscheid	392	1016.2	Regen	WSW	11	2.3	1.3	5.1	3.3	2.1	0	5.8	2						
Kahler Asten	859	-	Schneesich.	S	18	-0.6	-0.7	0.6	-0.6	-1.1	-1	3.0	1	6	1955	9.9	16.12.1989	-16.1	17.12.1961
Bad Lippspringe	158	1015.5	Regen	S	8	3.4	1.6	6.7	3.9	1.9	-3	5.1	0.6	1951	15.0	16.12.1956	-15.0	15.12.1963	
Kassel	233	1016.4	wolkig	S	11	1.9	0.9	6.4	2.8	0.5	-2	3.3	0.0	1951	14.4	11.12.1961	-14.7	20.12.1969	
Göttingen	171	1017.0	leicht bew.	SSE	15	1.4	-0.4	7.0	4.1	0.9	-1	4.6		1947	14.2	18.12.1987	-22.6	17.12.1957	
Leinfelde	356	1017.2	stark bew.	WSW	11	1.0	-0.3	5.7	2.1	-0.3	-5	3.9		1957	13.6	18.12.1987	-19.2	17.12.1957	
Braunlage	610	1017.1	bedeckt	still		-0.7	-1.4	2.1	0.0	-1.1	-5	0.5	0.7	5	1936	12.5	12.12.1938	-20.2	19.12.1938
Brocken	1153	-	in Wolken	SW	42	-2.8	-2.9	-1.1	-2.7	-3.8	-5	0.3	0.9	16	1951	11.8	17.12.1953	-18.2	17.12.1961
Artern	166	1018.2	leicht bew.	SE	4	-1.7	-3.2	6.1	2.5	-1.6	-6	2.0		1954	14.8	18.12.1987	-18.2	17.12.1957	
Leipzig/Flugh.	149	1018.3	leicht bew.	S	11	-0.2	-1.4	6.3	2.4	-1.4	-4	1.6		1951	14.4	18.12.1987	-15.8	18.12.1981	
Wittenberg	106	1018.0	wolkenlos	SSE	4	-1.2	-1.7	6.2	2.2	-1.4	-6	1.5		1951	13.5	18.12.1987	-18.7	17.12.1957	
Oschatz	152	1018.3	wolkig	S	5	0.5	-0.2	4.7	2.9	-0.1	-4								
Dresden/Flugh.	230	1018.7	stark bew.	SSE	18	0.9	-0.8	3.5	1.7	0.2	-1		0.0	1917	15.0	17.12.1989	-21.0	20.12.1927	
Doberlug-Kir.	100	1019.1	leicht bew.	S	17	-0.2	-1.1	4.8	1.9	-1.2	-3		0.0	1951	14.0	19.12.1987	-21.3	17.12.1957	
Cottbus	70	1019.0	stark bew.	SSW	9	1.6	-0.3	4.5	3.0	0.6	-1		0.0	1951	14.0	18.12.1987	-21.2	20.12.1969	
Görlitz	238	1019.6	bedeckt	SW	21	0.7	-2.7	1.2	0.9	0.7	0		0.0	1951	13.4	20.12.1993	-20.4	17.12.1957	
Aachen	205	1015.8	wolkig	SW	9	4.4	3.4	8.1	5.7	4.4	3	6.4	1	1891	17.3	19.12.1932	-15.5	20.12.1938	
Nürnberg	629	1017.1	stark bew.	SW	11	1.2	1.0	2.0	1.1	0.9	1	0.5	0.5	1947	12.3	16.12.1989	-14.6	17.12.1961	
Köln-Bonn/Flugh.	100	1016.1	Regen	SSW	5	4.5	3.2	8.1	5.1	3.0	0	6.7	2	1957	16.3	18.12.1987	-12.6	15.12.1963	
Bendorf	129	1016.8	bedeckt	S	9	5.4	3.5	7.2	5.2	4.8	1	1.5	0.0						