

Wetterkarte

ISSN 0936-5818

D 7311 A

Amtsblatt des Deutschen Wetterdienstes

Erscheint täglich
Nur Postbezug

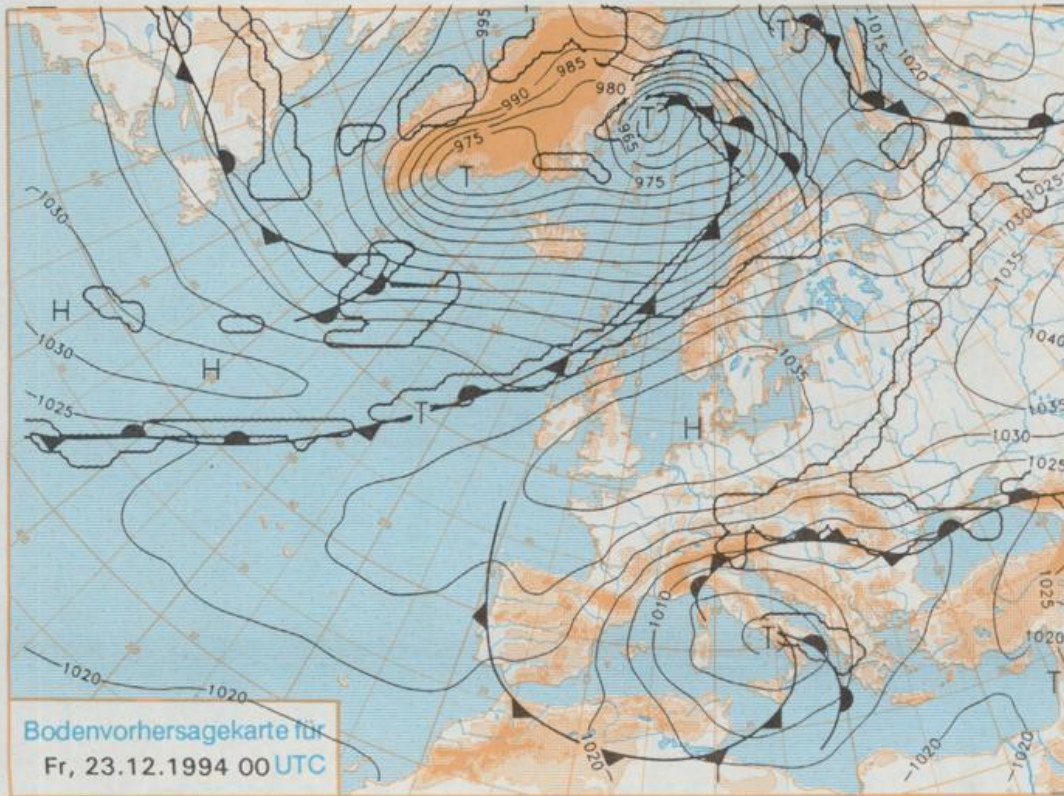
Druck und Verlag: Deutscher Wetterdienst, Zentralamt
Frankfurter Straße 135, 63067 Offenbach am Main
Postanschrift: 63004 (Postfach), Telefon: (069) 80 62-2283
Telefax: (069) 4152871, Telefax: (069) 80 62-2484
Postgirokonto Frankfurt: BLZ 500 100 60, KINr. 490 31-606

Schutzgebühr monatlich DM 26,-
einschließlich Versandkosten,
Einzelpreis DM 1.20
zuzüglich Versandkosten

Jahrgang 1994

Mittwoch, den 21. Dezember

Nummer 355

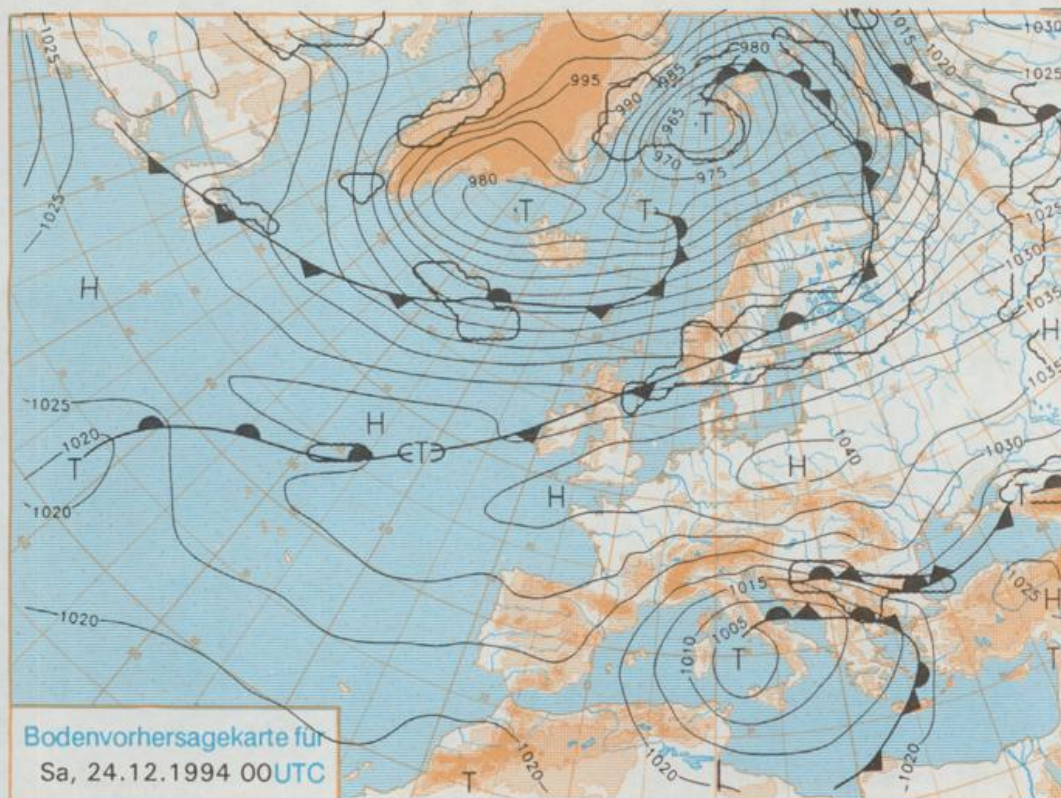


Deutschland-Vorhersage für Freitag, 23.12.1994

Ein Tief über Italien verliert allmählich seinen Einfluß auf den Süden Deutschlands. Gleichzeitig baut sich eine von den Azoren bis nach Rußland reichende Hochdruckbrücke auf. Sie bestimmt in den kommenden Tagen das Wetter in Mitteleuropa.

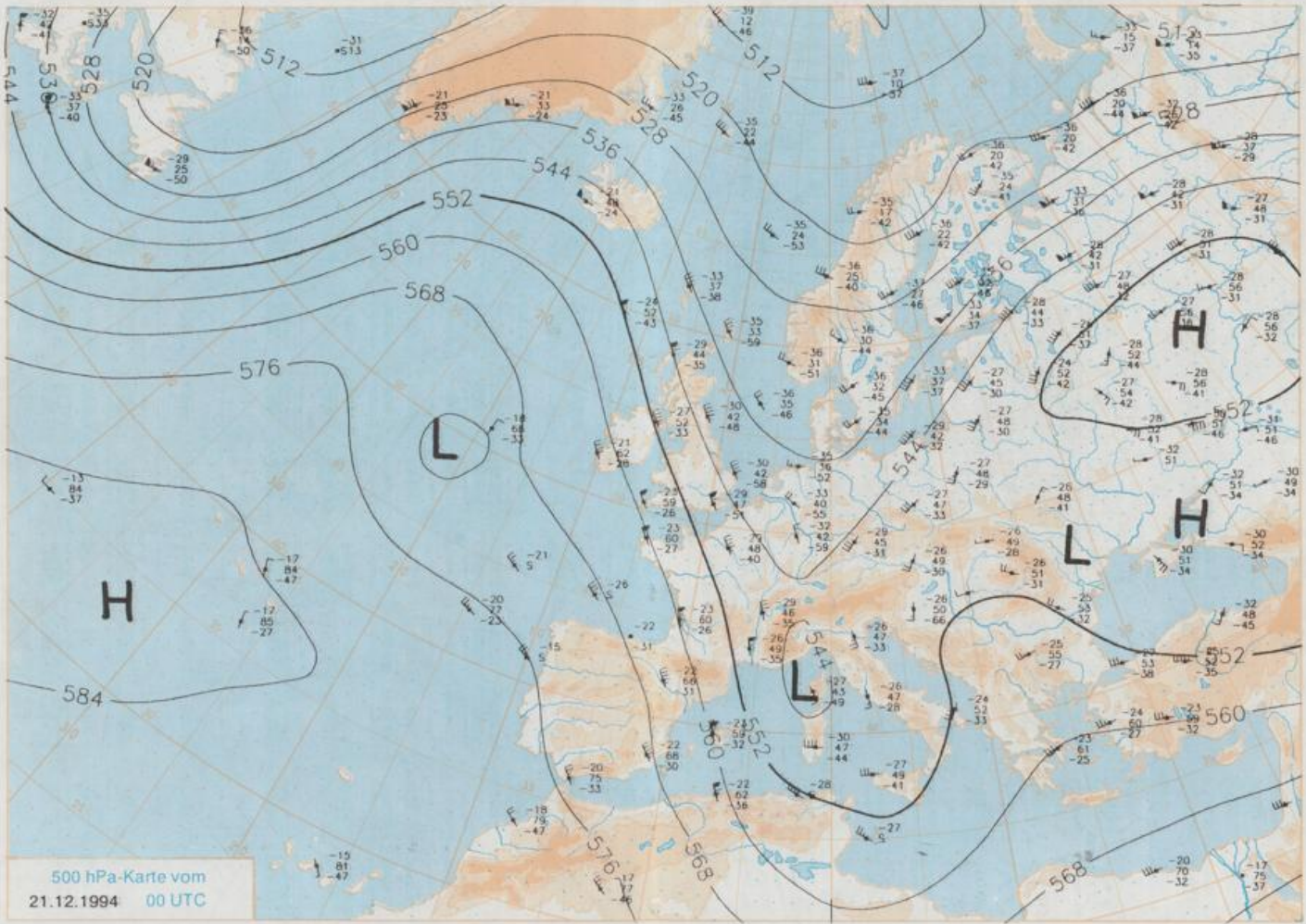
Im Südosten nachlassende Schneefälle, sonst teils sonnig, teils auch nebligtrüb. Frühtemperaturen minus 5 bis null Grad C, über Schnee Frost bis minus 10 Grad C. Tageshöchsttemperaturen minus 4 bis null, im Nordwesten bis plus 3 Grad C. Meist nur schwache Luftbewegung.

Stereographische Projektion 1 : 60 000 000 60°N

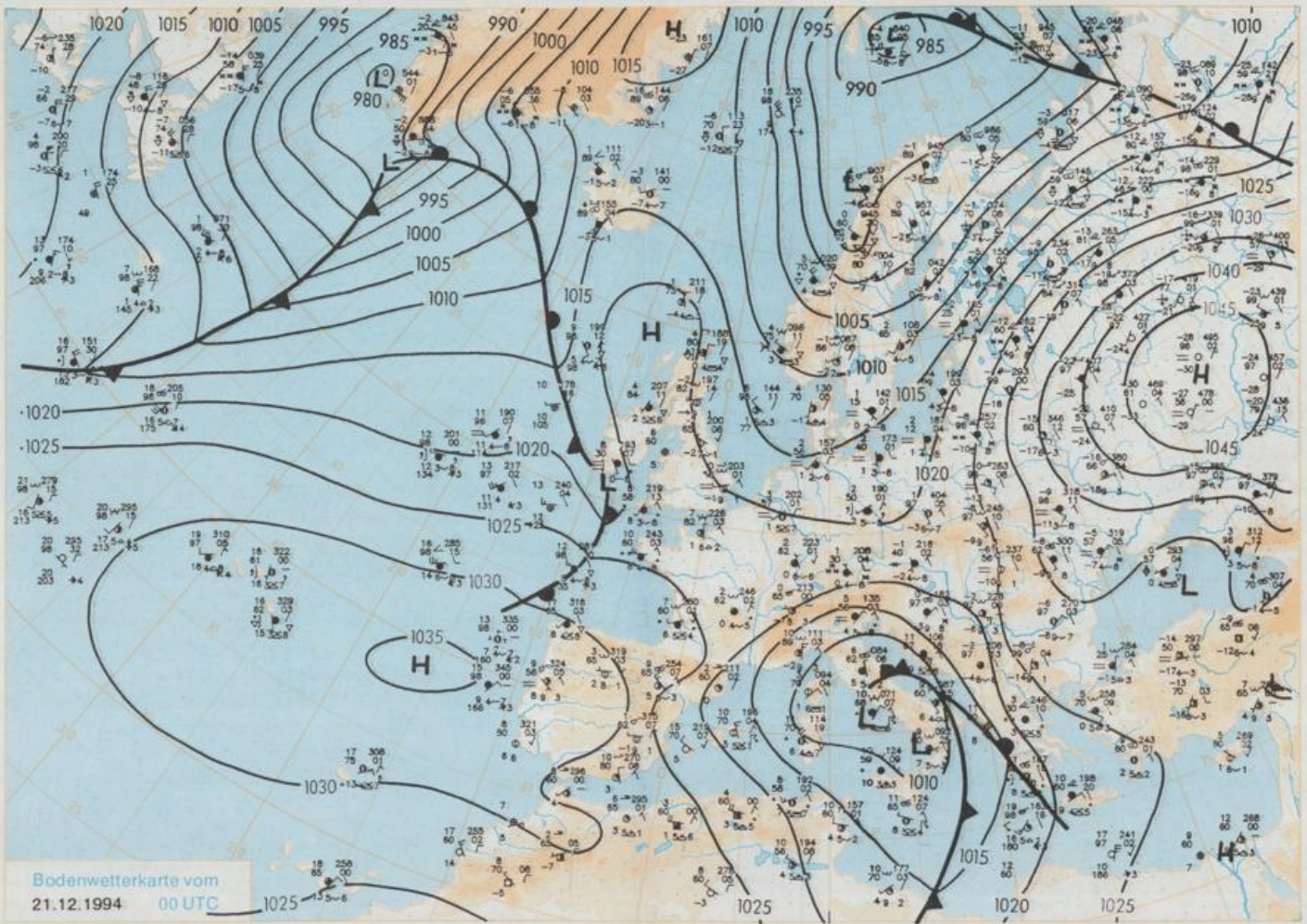


Weitere Aussichten für Samstag, 24.12.1994

Teils sonnig, teils nebligtrüb und kalt, über Schnee mäßiger bis strenger Nachtfrost.



Stereographische Projektion 1 : 30 000 000 60°N



Stereographische Projektion 1 : 30 000 000 60°N

Wettermeldungen von Mittwoch, dem 21. Dezember 1994 06 UTC

Station	Bar.-höhe (m)	Luftdr. red.NN (hPa)	Wetter	Wind km/h	Temperaturen (Grad C)					Sonne Vort. Std.	RR 24h mm	Schnee höhe cm	Extremwerte der Lufttemperatur in der Dekade vom 21.12. bis 31.12.					
					Temperat. (Grad C)		Temperat. (Grad C)		Temperat. (Grad C)				seit T _{max}	Datum	T _{min}	Datum		
					Tau-punkt	Max	Mittel	Nacht	2 m								5 cm	
Heigoland	8	1015.6	wolkig	WSW 11	5.7	2.4	6.7	5.6	4.9	1	4.2	4	1952	12.1	24.12.1977	-8.0	31.12.1978	
List / Sylt	29	1014.8	wolkig	WNW 13	4.9	1.7	5.8	4.0	3.2	-0	0.5	3	1937	10.5	24.12.1977	-12.0	21.12.1969	
Leck	13	1015.1	leicht bew.	SSW 2	-2.3	-3.4	5.0	2.5	-2.7	-5	0.5	3	1974	11.7	24.12.1977	-20.1	21.12.1981	
Husum	37	1015.6	leicht bew.	S 5	0.2	-0.1	4.5	2.8	-0.3	-4	0	3						
Schleswig	48	1015.7	Nebel	WSW 5	-0.2	-0.4	4.6	3.2	-0.2	-1	0.7	4	1947	13.7	24.12.1977	-18.1	21.12.1981	
Kiel	31	1015.5	leicht bew.	SW 5	2.6	1.6	5.2	3.6	2.6	2	2.5	0.1	1940	14.8	24.12.1977	-15.1	21.12.1981	
Arkona	42	1016.4	Sprühregen	SW 24	1.8	1.2	1.9	1.4	1.3	1	0.0	0.0	1951	13.1	24.12.1977	-13.7	28.12.1961	
Norderney	16	1016.6	leicht bew.	WSW 17	3.9	2.3	5.7	4.3	3.5	2	4.4	4	1947	12.6	24.12.1977	-12.7	21.12.1981	
Bremerhaven	11	1016.8	leicht bew.	SW 15	1.3	0.5	5.0	3.6	1.3	-0	2.8	0	1949	14.0	24.12.1977	-15.6	21.12.1981	
Cuxhaven	12	1016.1	Schauer	W 21	3.8	2.3	4.9	3.7	2.7	1	3.9	0.1	1946	14.5	24.12.1977	-15.1	21.12.1981	
Hamburg/Flugh.	16	1016.9	stark bew.	SW 9	1.7	0.5	5.2	3.4	1.7	1	0.1	0.0	1891	15.7	24.12.1977	-18.5	31.12.1978	
Lübeck	15	1016.5	stark bew.	SSW 9	2.4	1.9	5.0	2.5	0.6	-1	0.0	0.3	1890	15.3	24.12.1977	-18.8	31.12.1969	
Boltenhagen	17	1016.2	bedeckt	SW 13	2.2	1.4	4.3	2.3	0.5	-0	0.8	0.0	1951	15.7	24.12.1977	-17.5	21.12.1969	
Schwerin	68	1016.8	bedeckt	SSW 15	1.3	0.7	3.4	1.5	-0.2	-1	0.0	0.0	1946	15.2	24.12.1977	-20.9	21.12.1969	
Warnemünde	10	1016.5	bedeckt	SSW 9	1.9	0.8	3.7	2.7	1.3	0	0.0	0.0	1951	15.5	24.12.1977	-15.6	26.12.1961	
Teterow	50	1016.8	bedeckt	SW 11	1.2	0.8	1.6	1.2	1.1	0	0.0	0.0	1947	15.2	24.12.1977	-18.1	21.12.1969	
Barth	7	1016.2	bedeckt	SSW 11	1.8	1.0	2.4	1.8	1.6	1	0	0.0	1967	16.2	24.12.1977	-25.3	21.12.1969	
Greifswald	6	1016.7	stark bew.	SW 9	1.6	0.9	1.4	0.9	1.1	0	1	0.0	1951	14.2	24.12.1977	-17.4	22.12.1981	
Ueckermünde	7	1017.5	stark bew.	SSW 9	1.4	-0.3	0.5	0.7	0.4	0	0.0	0.0	1951	14.7	24.12.1977	-19.3	26.12.1961	
Emden	12	1017.2	leicht bew.	NW 9	2.6	0.9	5.3	3.7	1.7	-1	4.8	0.7	1947	13.6	24.12.1977	-15.0	23.12.1962	
Oldenburg	20	1017.0	wolkig	SSW 4	-0.6	-0.9	5.0	3.4	3.3	-2	2.5	0.0						
Bremen/Flugh.	5	1017.5	wolkig	WSW 5	-0.7	-1.5	4.8	3.0	-1.1	-4	1.7	0.0	1890	16.1	24.12.1977	-17.5	31.12.1978	
Sothau	78	1017.9	bedeckt	WSW 9	1.5	0.7	5.0	2.2	0.2	-1	0.0	0.0	1947	15.7	24.12.1977	-20.1	31.12.1978	
Boizenburg	46	1017.5	stark bew.	WSW 9	2.1	1.9	4.4	2.4	0.3	-1	0.1	0.0	1951	16.5	24.12.1977	-17.7	31.12.1978	
Lüchow	18	1017.6	bedeckt	WSW 11	1.9	1.3	3.7	1.3	-1.0	-3	0.0	0.0	1954	16.5	24.12.1977	-20.4	31.12.1978	
Seehausen/Altm.	23	1018.0	bedeckt	WSW 13	1.7	1.0	2.8	1.2	0.6	-1	0.5	0.5						
Marnitz	85	1016.5	Nebel	SW 9	1.3	0.4	2.3	1.7	0.7	-0	X	0.3						
Neuruppin	39	1018.1	bedeckt	still	0.1	-0.1	1.9	1.1	-1.1	-3	1.5	0.0						
Neubrandenburg	80	1017.5	bedeckt	SW 17	1.0	0.6	1.0	0.8	0.9	0	0.2	0.0						
Angermünde	55	1017.8	stark bew.	W 11	1.1	0.8	1.1	0.4	-0.1	-2	0.0	0.0	1951	15.3	24.12.1977	-21.1	21.12.1969	
Lingen	26	1017.8	Nebel	SW 9	0.6	-0.1	4.9	3.2	0.6	-1	4.8	0.0	1951	15.8	24.12.1977	-16.0	31.12.1978	
Münst.-Osn./Flugh.	53	1018.7	stark bew.	WSW 11	1.8	1.6	5.6	3.6	0.8	-2	4.7	0.0						
Osnabrück	97	1018.9	bedeckt	WSW 8	1.8	1.1	5.0	3.5	1.8	1	2.1	0.1	1952	15.7	24.12.1977	-17.3	31.12.1978	
Diepholz	43	1018.0	wolkig	WSW 11	1.3	1.0	6.0	3.4	0.2	-2	3.4	0.0	1952	15.7	24.12.1977	-18.7	31.12.1978	
Bad Salzuflen	139	1018.9	stark bew.	SW 11	2.5	1.2	4.5	2.8	1.0	-2	0.2	2	1935	16.3	24.12.1977	-19.5	23.12.1938	
Hannover/Flugh.	59	1018.0	bedeckt	W 9	2.7	1.0	4.9	3.1	1.4	-2	0.9	0.0	1936	16.3	24.12.1977	-20.6	23.12.1962	
Braunschweig	88	1018.4	bedeckt	SSW 9	2.1	0.9	4.2	2.4	0.6	-3	0.0	0.0	1891	16.5	24.12.1977	-20.9	21.12.1969	
Gardelegen	48	1018.0	bedeckt	WSW 11	1.9	1.2	3.0	0.9	-0.8	-4	0.4	0.0						
Magdeburg	85	1018.6	stark bew.	WSW 5	1.7	-0.2	2.8	0.6	-0.2	-4	2.8	0.0	1947	16.0	24.12.1977	-21.7	24.12.1962	
Potsdam	100	1018.8	bedeckt	SW 11	-0.4	-0.8	2.0	0.6	-0.9	-4	1.8	0.0	1893	15.5	24.12.1977	-24.5	21.12.1969	
Berlin-Temp.	49	1018.4	stark bew.	WSW 9	1.5	0.1	3.1	1.5	1.3	-2	1.4	0.0	1876	16.0	24.12.1977	-20.5	21.12.1969	
Lindenberg	104	1018.3	Nebel	W 8	0.1	-0.3	3.1	0.5	0.1	-1	2.5	0.1	1947	14.9	24.12.1977	-21.5	21.12.1969	
Manschnow	16	1017.9	stark bew.	WSW 8	0.5	0.1	2.9	0.9	0.0	-1	2.4	0.0						
Düsseldorf/Flugh.	41	1020.0	leicht bew.	SW 9	1.1	0.3	5.8	3.4	0.3	-2	1.9	1	1969	16.1	24.12.1977	-15.3	31.12.1978	
Bocholt	24	1018.9	leicht bew.	SSW 9	0.5	-0.2	5.1	3.0	0.5	-1	3.7	0.2	1947	15.7	24.12.1977	-15.8	31.12.1978	
Essen	161	1019.7	stark bew.	SW 15	1.7	0.8	4.6	3.5	1.6	1	1.9	0.0	1935	15.8	24.12.1977	-16.7	31.12.1978	
Luedenscheid	392	1019.4	bedeckt	W 8	1.0	0.1	3.0	1.7	0.9	-0	0.4	0.6						
Kahler Asten	859	-	in Wolken	W 15	-2.4	-2.7	-0.5	-1.6	-2.4	-3	3	9	1955	10.1	30.12.1983	-20.1	31.12.1978	
Bad Lippspringe	158	1019.1	Sprühregen	W 13	2.3	1.2	4.2	2.7	0.3	-3	2	0.0	1951	16.0	24.12.1977	-18.3	31.12.1978	
Kassel	233	1019.5	wolkig	S 9	-1.0	-1.5	3.7	1.0	-1.0	-4	0.0	0.0	1951	14.4	28.12.1974	-19.4	21.12.1969	
Göttingen	171	1019.8	Regen	SSW 9	1.1	-0.4	4.3	2.0	-0.3	-3	0.0	0.0	1947	15.4	24.12.1977	-24.5	30.12.1950	
Leinefelde	356	1019.7	leicht bew.	still	-0.3	-1.2	2.6	0.7	-0.9	-4	0.4	0.4	1957	13.4	24.12.1977	-22.6	21.12.1969	
Braunlage	610	1019.2	Schneefall	SW 11	-1.1	-1.9	0.5	-0.5	-1.1	-3	0.6	0.3	6	1936	11.4	26.12.1989	-22.8	31.12.1978
Brocken	1153	-	in Wolken	WSW 31	-3.9	-4.1	-2.2	-3.4	-4.7	-5	0.9	16	1951	11.6	21.12.1977	-25.0	31.12.1978	
Artern	166	1020.1	wolkig	still	-2.2	-4.0	2.9	0.6	-2.2	-3	0.6	0.0	1954	15.0	25.12.1983	-24.2	22.12.1969	
Leipzig/Flugh.	149	1019.6	wolkenlos	SW 9	-1.1	-2.0	3.4	2.0	-1.1	-3	1.2	0.1	1951	14.9	24.12.1977	-21.3	21.12.1969	
Wittenberg	106	1019.1	bedeckt	still	-1.1	-1.7	4.3	1.3	-1.5	-4	1.8	0.0	1951	14.9	24.12.1977	-22.2	21.12.1969	
Oschatz	152	1019.3	wolkig	SW 5	0.4	-0.2	4.5	2.6	0.4	-2	0.5	0.3						
Dresden/Flugh.	230	1018.7	stark bew.	SW 5	0.8	0.3	2.6	1.3	0.3	0	0.4	2	FI	1917	15.3	25.12.1983	-20.3	30.12.1950
Doberlug-Kir.	100	1019.5	stark bew.	W 4	0.6	0.2	4.4	1.8	0.6	-1	3.1	0.6	1951	15.1	24.12.1977	-23.1	21.12.1969	
Cottbus	70	1018.7	stark bew.	WSW 4	1.0	0.4	4.2	2.4	1.0	0	0.7	1	1951	15.0	24.12.1977	-25.8	21.12.1969	
Görlitz	238	1018.8	Schneefall	SSW 15	-0.9	-3.8	1.4	0.6	-0.9	-1	0.6	3	1951	12.6	29.12.1974	-21.0	25.12.1961	
Aachen	205	1019.8	Regen	SW 15	2.0	1.2	5.0	3.8	2.0	1	2.3	0.2	1891	16.2	21.12.1932	-16.5	30.12.1950	
Nürburg	629	1021.4	stark bew.	SW 17	-1.7	-2.2	1.4	-0.1	-2.1	-3	4.1	0.8	1947	12.3	30.12.1983	-17.3	23.12.1962	
Köln-Bonn/Flugh.	100	1020.2	bedeckt	S 2	2.1	0.6	6.7	3.6	1.0	-2	1.3	0.1	1957	16.6	24.12.1977	-17.7	28.12.1964	
Bendorf	129	1021.3	wolkig	still	0.9	0.4	8.5	3.8	0.3	-3	3.3	0.2	1951	16.1	21.12.1989	-13.1	21.12.1969	
Bad Marienberg	555	1020.6	bedeckt	SW 4	-0.5	-1.0	1.7	0.4	-1.0	-3								