

Wetterkarte

ISSN 0936-5818

D 7311 A

Amtsblatt des Deutschen Wetterdienstes

Erscheint täglich
Nur Postbezug

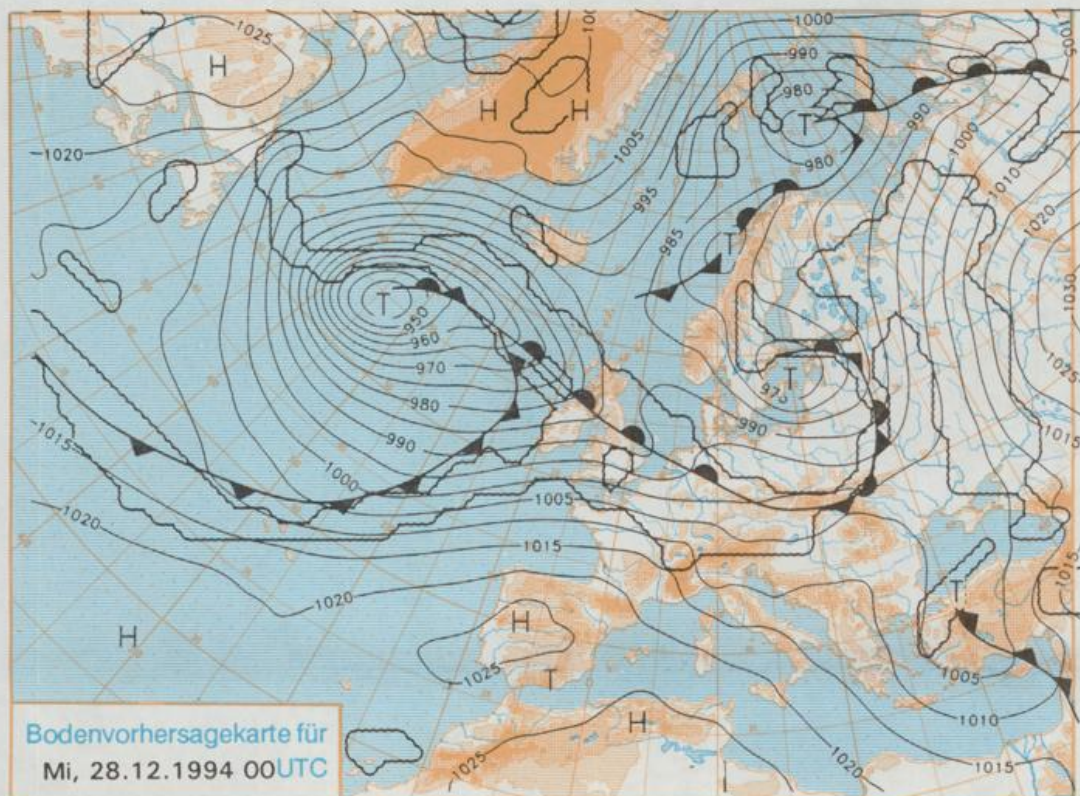
Druck und Verlag: Deutscher Wetterdienst, Zentralamt
Frankfurter Straße 135, 63067 Offenbach am Main
Postanschrift: 63004 (Postfach), Telefon: (069) 80 62-2283
Telex: (069) 4152871, Telefax: (069) 80 62-2484
Postgirokonto Frankfurt: BLZ 500 100 80, KINr. 490 31-608

Schutzgebühr monatlich DM 26,-
einschließlich Versandkosten,
Einzelpreis DM 1.20
zuzüglich Versandkosten

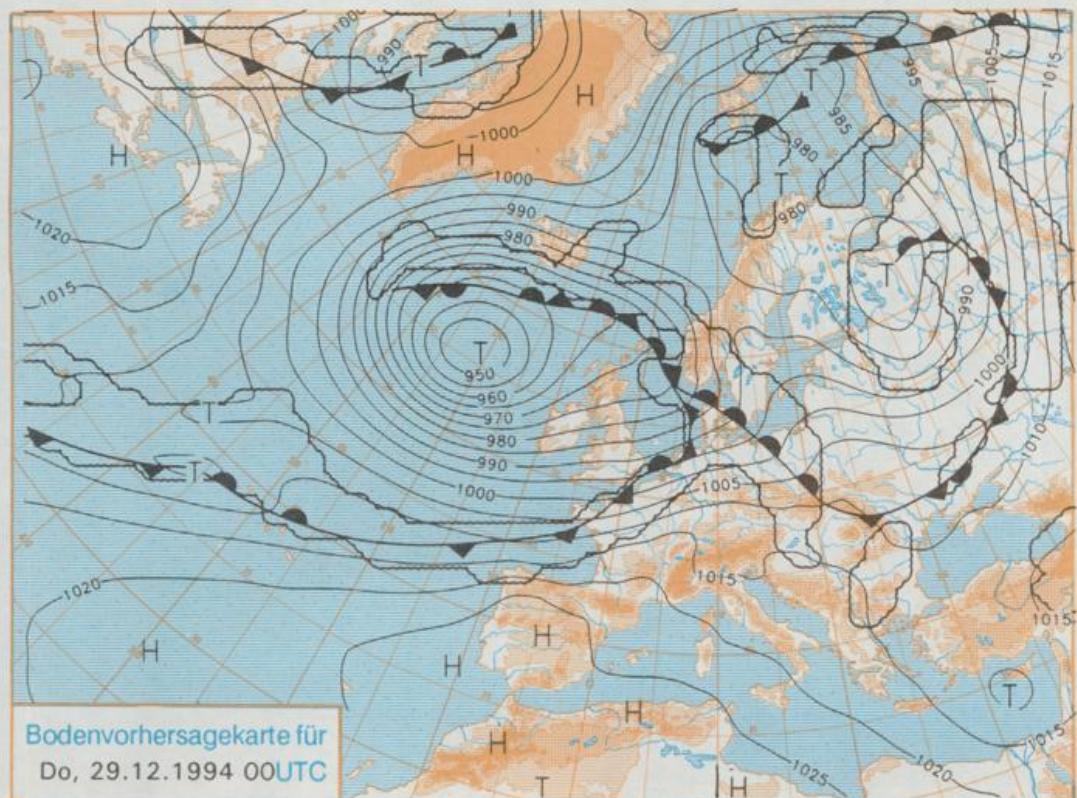
Jahrgang 1994

Montag, den 26. Dezember

Nummer 360



Stereographische Projektion 1 : 60 000 000 60°N



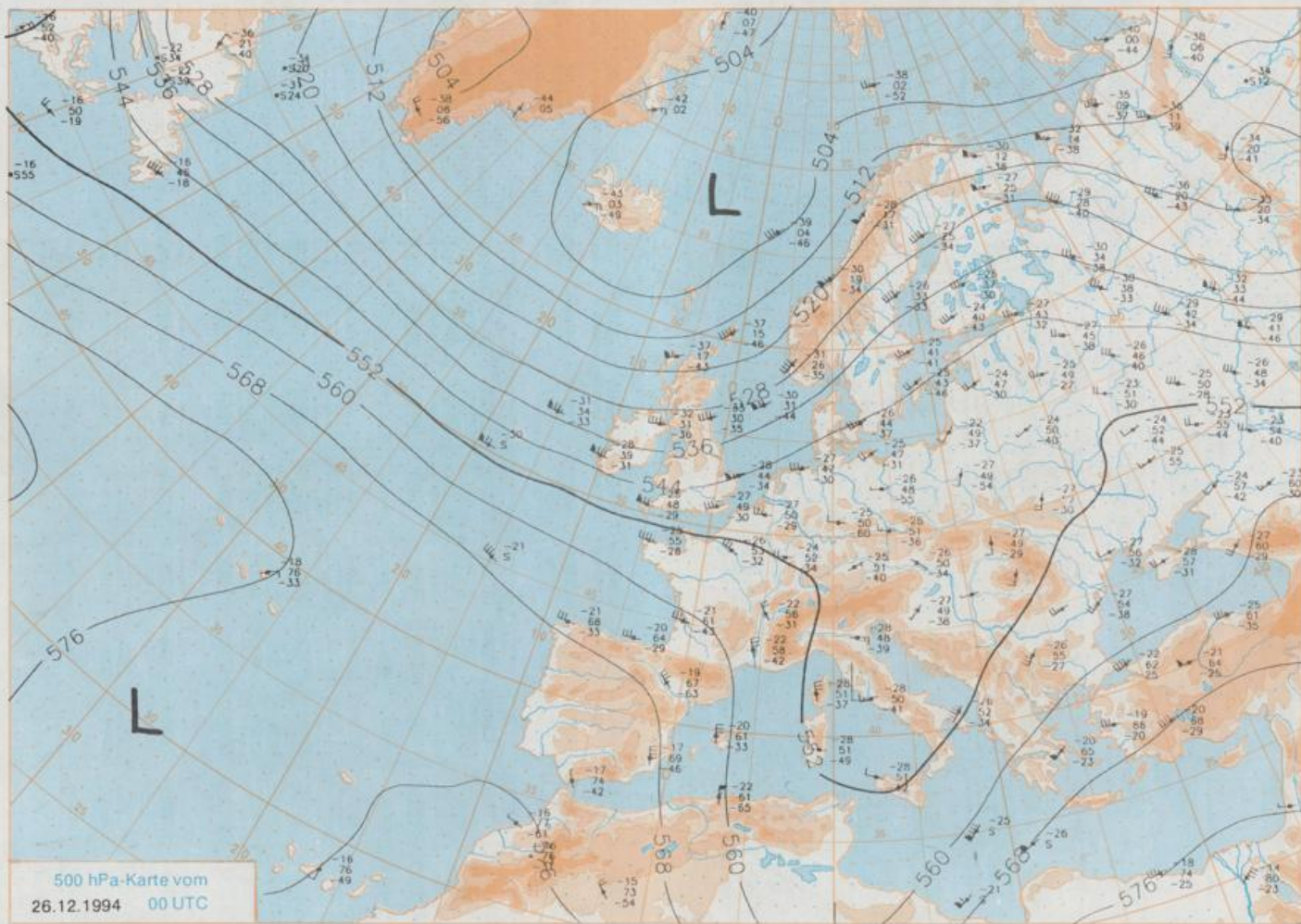
Deutschland-Vorhersage für Mittwoch, 28.12.1994

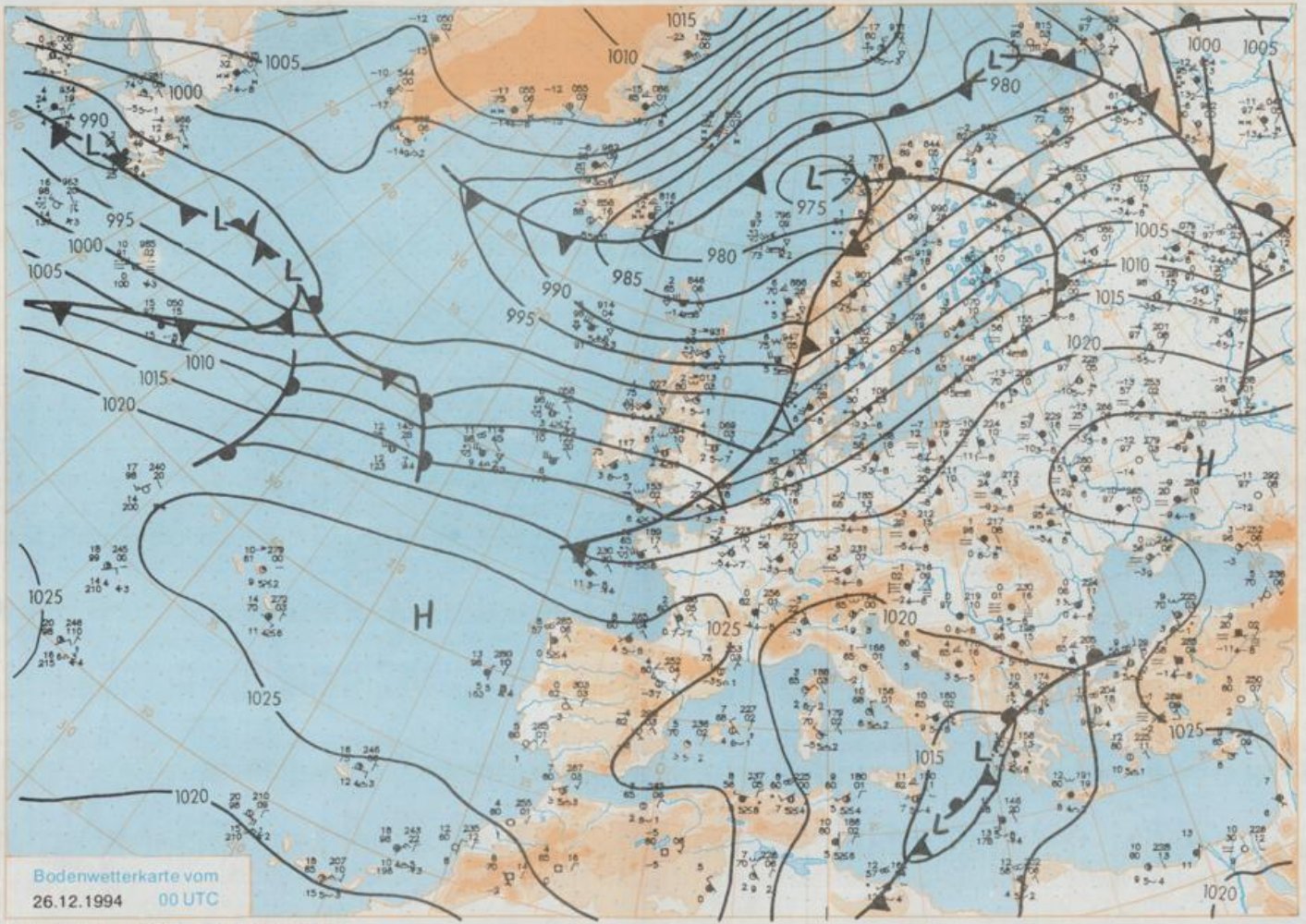
Nach Abzug eines Frontensystems, das am 26.12.94, 00 UTC noch an der Küste Hollands lag und Deutschland am 2. Weihnachtsfeiertag überquerte, zog die zum gleichen Zeitpunkt über dem mittleren Nordatlantik angelangte Welle rasch ostwärts und erreicht 48 Stunden später bereits die Ostsee. Seine Fronten überqueren Deutschland am Dienstag und führen sehr milde Meeresluft heran. Ein weiteres kräftiges Tief entsteht bis Donnerstag 00 UTC über dem Atlantik und verstärkt die milde Südwestströmung vorübergehend noch.

Im Norden und Nordosten anfangs noch aufgelockerte Bewölkung und trocken. Im Tagesverlauf auch hier, wie schon im übrigen Deutschland, bedeckt mit zum Teil länger andauernden und ergiebigen Regenfällen. Am Oberrhein nachmittags Wolkenauflockerungen und trocken. Frühtemperaturen im Norden Null bis 4, sonst 4 bis 8 Grad C. Tageshöchsttemperaturen im Norden um 5, sonst 8 bis 13 Grad C. Schwacher bis mäßiger, zeitweise frischer, in freien Lagen starker Wind um Südwest.

Weitere Aussichten für Donnerstag, 29.12.1994

Im Südosten noch kurzzeitig aufgeheitert, sonst Durchzug eines breiten Regengebietes. Nachfolgend von Nordwesten Übergang zu Schauerwetter. Noch mild.





Stereographische Projektion 1 : 30 000 000 60°N

Wettermeldungen von Montag, dem 26. Dezember 1994 06 UTC

Station	Bar.-höhe (m)	Luftdr. red. NN (hPa)	Wetter	Wind km/h	Temperatur (Grad C)					Sonne Vort. Std.	RR 24h mm	Schnee höhe cm	Extremwerte der Lufttemperatur in der Dekade vom 21.12. bis 31.12.						
					Luft 2 m	Taufpunkt	Max Vortag	Mittel Min 2 m	Nacht 5 cm				Tmax Datum	Tmin Datum	Datum				
															Tmax	Tmin			
Helgoland	8	1006.9	Regen	SW	55	3.2	2.1	1.1	0.7	0.9	1		1952	12.1	24.12.1977	-8.0	31.12.1978		
List / Sylt	29	1004.3	Regen	SW	39	4.5	3.7	1.9	2.0	1.8	2		1937	10.5	24.12.1977	-12.0	21.12.1969		
Leck	13	1006.9	Regen	SSW	31	2.2	1.6	-1.2	-1.3	-1.3	-2		1974	11.7	24.12.1977	-20.1	21.12.1981		
Husum	37	1007.5	Regen	SSW	31	0.9	0.7	-2.4	-3.0	-2.5	-2								
Schleswig	48	1007.8	gef. Sprüher	SW	18	0.0	-0.4	-3.3	-3.6	-3.3	-3		1947	13.7	24.12.1977	-18.1	21.12.1981		
Kiel	31	1008.0	stark bew.	SW	13	0.2	-0.4	-3.8	-3.2	-3.7	-2		1940	14.8	24.12.1977	-15.1	21.12.1981		
Arkona	42	1009.8	gef. Sprüher	SSW	41	-1.5	-2.3	-2.9	-3.4	-4.1	-4	0.0	1951	13.1	24.12.1977	-13.7	28.12.1961		
Norderney	16	1007.3	Regen	SSW	28	1.2	0.3	-2.0	-1.7	-2.1	-2		1947	12.6	24.12.1977	-12.7	21.12.1981		
Bremerhaven	11	1009.4	stark bew.	SW	35	0.6	-0.7	-1.8	-2.3	-2.6	-1		1949	14.0	24.12.1977	-15.6	21.12.1981		
Cuxhaven	12	1008.5	gef. Sprüher	SW	28	0.4	-0.4	-2.2	-2.7	-2.6	2		1946	14.5	24.12.1977	-15.1	21.12.1981		
Hamburg/Flugh.	16	1009.8	gef. Regen	SW	24	0.1	-1.5	-2.4	-2.6	-2.6	-3		1891	15.7	24.12.1977	-18.5	31.12.1978		
Lübeck	15	1009.8	bedeckt	SSW	15	-0.1	-0.9	-2.8	-2.8	-3.0	-3		1890	15.3	24.12.1977	-18.8	21.12.1969		
Boltenhagen	17	1009.0	stark bew.	SSW	24	0.0	-1.3	-3.0	-3.3	-3.5	-4	0.5	1951	15.7	24.12.1977	-17.5	21.12.1969		
Schwerin	68	1010.3	Eiskörner	SSW	24	-1.1	-2.5	-3.2	-3.6	-3.9	-4	0.2	1946	15.2	24.12.1977	-20.9	21.12.1969		
Warnemünde	10	1009.5	gef. Regen	S	18	-0.4	-1.9	-2.6	-3.3	-4.0	-4	0.1	1951	15.5	24.12.1977	-15.6	26.12.1961		
Teterow	50	1011.1	bedeckt	SSW	28	-1.5	-2.3	-2.7	-3.5	-3.9	-4		1947	15.2	24.12.1977	-18.1	21.12.1969		
Barth	7	1009.6	Sprühregen	S	13	-0.9	-2.0	-2.7	-3.3	-4.0	-4	0.0	1967	16.2	24.12.1977	-25.3	21.12.1969		
Greifswald	6	1011.3	bedeckt	S	21	-2.0	-3.2	-2.3	-3.0	-3.5	-4		1951	14.2	24.12.1977	-17.4	22.12.1981		
Ueckermünde	7	1013.0	bedeckt	S	18	-2.1	-4.3	-2.4	-2.7	-2.6	-3		1951	14.7	24.12.1977	-19.3	26.12.1961		
Emden	12	1008.4	gef. Regen	SSW	26	0.4	-1.5	-2.2	-2.3	-2.2	-2		1947	13.6	24.12.1977	-15.0	23.12.1962		
Oldenburg	20	1009.9	stark bew.	SW	21	-0.3	-0.8	-1.6	-2.5	-2.8	-1								
Bremen/Flugh.	5	1010.4	gef. Sprüher	SW	21	0.1	-1.2	-1.5	-2.3	-2.5	-3		1890	16.1	24.12.1977	-17.5	31.12.1978		
Soltau	78	1011.4	gef. Regen	SSW	15	-0.9	-2.3	-2.5	-2.8	-2.8	-3		1947	15.7	24.12.1977	-20.1	31.12.1978		
Boizenburg	46	1010.9	gef. Regen	SSW	17	-0.7	-1.6	-3.0	-3.1	-3.3	-3	0.8	1951	16.5	24.12.1977	-17.7	31.12.1978		
Lüchow	18	1011.8	bedeckt	SSW	17	-0.2	-2.1	-2.4	-2.2	-2.5	-2	0.0	1954	16.5	24.12.1977	-20.4	31.12.1978		
Seehausen/Altm.	23	1013.0	bedeckt	S	11	-1.5	-2.9	-2.4	-2.6	-2.9	-3								
Marnitz	85	1011.0	gef. Sprüher	S	17	-1.7	-3.2	-3.0	-3.5	-3.7	-4	X							
Neuruppin	39	1014.0	stark bew.	SSW	13	-1.9	-3.2	-1.9	-2.3	-2.9	-3	0.0							
Neubrandenburg	80	1012.9	bedeckt	SSW	26	-3.0	-3.8	-2.6	-3.2	-3.4	-3								
Angermünde	55	1014.3	bedeckt	SW	13	-1.7	-2.5	-3.0	-2.9	-3.2	-4		1951	15.3	24.12.1977	-21.1	21.12.1969		
Lingen	26	1010.6	gef. Regen	SSW	17	-0.1	-1.5	-1.9	-1.9	-2.0	-2	0.8	1951	15.8	24.12.1977	-16.0	31.12.1978		
Münst.-Osn./Flugh.	53	1012.2	gef. Sprüher	SSW	17	0.0	-1.0	-1.7	-1.6	-1.7	-2	2							
Osnabrück	97	1012.2	gef. Regen	SSW	17	-0.3	-1.2	-2.1	-2.2	-2.2	-2	0.6	1952	15.7	24.12.1977	-17.3	31.12.1978		
Diepholz	43	1011.4	gef. Sprüher	SW	18	0.2	-0.6	-1.4	-1.8	-2.0	-2	1	1952	15.7	24.12.1977	-18.7	31.12.1978		
Bad Salzuflen	139	1013.2	gef. Regen	S	18	-0.9	-3.4	-1.8	-2.4	-2.3	-3	0.0	FI	1935	16.3	24.12.1977	-19.5	23.12.1938	
Hannover/Flugh.	59	1012.1	gef. Regen	SSW	21	0.1	-3.2	-1.7	-1.9	-2.2	-4	0.0	1936	16.3	24.12.1977	-20.6	23.12.1962		
Braunschweig	88	1013.4	leicht bew.	SW	17	-0.8	-2.8	-1.5	-1.9	-1.7	-2		1891	16.5	24.12.1977	-20.9	21.12.1969		
Gardelegen	48	1013.1	bedeckt	S	11	-3.6	-3.8	-2.6	-2.8	-3.9	-4								
Magdeburg	85	1014.2	Nebel	still		-5.7	-6.7	-2.7	-3.0	-5.7	-7								
Potsdam	100	1014.6	stark bew.	SSW	13	-1.2	-2.6	-2.6	-3.0	-3.0	-3	0.0	1893	15.0	24.12.1977	-24.5	21.12.1969		
Berlin-Temp.	49	1014.7	stark bew.	SW	18	-0.6	-2.5	-2.5	-2.9	-2.9	-3	0.0	1876	16.0	24.12.1977	-20.5	21.12.1969		
Lindenberg	104	1014.9	stark bew.	SSW	11	-1.6	-2.3	-3.3	-3.4	-3.4	-3		1947	14.9	24.12.1977	-21.5	21.12.1969		
Manschnow	16	1014.3	stark bew.	SSW	18	-0.8	-2.4	-3.0	-3.0	-3.2	-3								
Düsseldorf/Flugh.	41	1014.0	gef. Sprüher	SSE	21	0.0	-1.1	-0.7	-1.7	-1.4	-3	2	1969	16.1	24.12.1977	-15.3	31.12.1978		
Bocholt	24	1012.2	bedeckt	SSW	17	0.2	-0.7	-1.2	-2.0	-1.5	-2	2	1947	15.7	24.12.1977	-15.8	31.12.1978		
Essen	161	1013.6	gef. Regen	S	24	-0.7	-1.6	-1.4	-2.2	-1.8	-3	1	1935	15.8	24.12.1977	-16.7	31.12.1978		
Luedenscheid	392	1014.6	Schneereggen	SW	13	-2.5	-3.5	-3.3	-3.8	-3.8	-4	0.0							
Kahler Asten	859	-	Schneefall	SSW	30	-6.0	-6.8	0.0	-4.2	-7.4	-8	7.0	0.5	9	1955	10.1	30.12.1983	-20.1	31.12.1978
Bad Lippspringe	158	1013.8	Schneefall	S	11	-0.5	-3.2	-1.8	-2.6	-3.2	-4	0.0	FI	1951	16.0	24.12.1977	-18.3	31.12.1978	
Kassel	233	1015.3	bedeckt	SSW	31	-1.6	-4.0	-1.8	-2.5	-2.0	-2		1951	14.4	26.12.1974	-19.4	21.12.1969		
Göttingen	171	1015.9	stark bew.	SSW	17	-0.8	-3.2	-1.5	-1.9	-1.5	-2		1947	15.4	24.12.1977	-24.5	30.12.1950		
Leinefelde	356	1015.9	bedeckt	SW	21	-2.6	-3.7	-3.1	-3.5	-3.1	-3		1957	13.4	24.12.1977	-22.6	21.12.1969		
Braunlage	610	1015.2	gef. Nebel	WSW	18	-4.6	-5.3	-0.8	-6.2	-7.1	-8	7.0	0.0	6	1936	11.4	26.12.1989	-22.8	31.12.1978
Brocken	1153	-	wolkig	WSW	46	-5.3	-6.6	2.4	-0.4	-6.5	-8	7.5	17	1951	11.6	21.12.1977	-25.0	31.12.1978	
Artern	166	1015.9	bedeckt	WSW	28	-1.0	-4.3	-2.1	-2.0	-2.1	-2	0.0	1954	15.0	25.12.1983	-24.2	22.12.1969		
Leipzig/Flugh.	149	1015.3	stark bew.	SSW	26	-0.7	-3.4	-2.6	-2.4	-2.6	-2		1951	14.9	24.12.1977	-21.3	21.12.1969		
Wittenberg	106	1014.7	bedeckt	SW	17	-0.5	-2.8	-2.6	-2.9	-3.0	-3		1951	14.9	24.12.1977	-22.2	21.12.1969		
Oschatz	152	1016.0	bedeckt	SW	17	-0.1	-2.3	-1.4	-2.0	-1.7	-2								
Dresden/Flugh.	230	1016.5	bedeckt	SW	18	-0.7	-3.1	-1.0	-2.6	-3.6	-5	2.3	0.0	Re	1917	15.3	25.12.1983	-20.3	30.12.1950
Dobertug-Kir.	100	1016.3	bedeckt	WSW	17	-0.4	-3.0	-2.8	-2.9	-2.9	-3		1951	15.1	24.12.1977	-23.1	21.12.1969		
Cottbus	70	1016.1	bedeckt	WSW	15	0.0	-2.2	-2.0	-2.8	-2.5	-2		1951	15.0	24.12.1977	-25.8	21.12.1969		
Görlitz	238	1016.9	bedeckt	SSW	21	-2.4	-4.8	-0.8	-3.3	-2.9	-3	4.8	2	1951	12.6	29.12.1974	-21.0	25.12.1961	
Aachen	205	1013.4	gef. Sprüher	SSW	24	1.1	0.2	-1.0	-2.6	-2.7	-5	1	1891	16.2	21.12.1932	-16.5	30.12.1950		
Nürnberg	629	1017.2	bedeckt	SW	31	-4.4	-5.0	-4.2	-4.9	-5.2	-5	2	3	1947	12.3	30.12.1983	-17.3	23.12.1962	
Köln-Bonn/Flugh.	100	1015.7	gef. Sprüher	SE	11	-0.6	-1.6	-0.4	-1.5	-2.0	-3	2	FI	1957	16.6	24.12.1977	-17.7	28.12.1964	
Bendorf	129	1018.0	Schneefall	S	11	-1.3	-1.3	-0.8	-1.1	-1.4	-1	0.9	1	1951	16.1	21.12.1989	-13.1	21.12.1969	
Bad Marienberg	555	1017.6	Schneefall	SSW	11	-4.1	-4.3	-4.5	-4.7	-4.6	-5	1	3	1962	10.9	24.12.1977	-16.2	23.12.1962	
Gießen	195	1018.0	stark bew.	S	13	-0.9	-3.7	-1.0	-1.4	-1.2	-1	0.0	FI	1939	14.5	21.12.1989	-20.9	30.12.1950	
Bad Hersfeld	225	1018.0	stark bew.	SSW	21	-2.0	-4.1	-1.6	-2.4	-2.1	-2	0.0	1949	14.2	24.12.1977	-21.8	21.12.1969		
Wasserkuppe	925	-	in Wolken	SW	28	-6.8	-6.8	-3.6	-6.0	-7.0	-7	0.3	7	1936	9.6	29.12.1963	-19.2	27.12.1962	
Meiningen	453	1018.6	bedeckt	SSW	13	-3.8	-4.4	-3.4	-4.1	-3.9	-4		Re	1979	14.6	21.12.1989	-13.0	31.12.1985	
Schmücke	948	-	in Wolken	SW	37	-7.1	-7.9	-3.4	-5.9	-7.2	-7	1.6	13	1979	10.7	26.12.1989	-14.8	21.12.1981	
Erfurt/Flugh.	323	1016.9	leicht bew.	WSW	11	-3.8	-5.2	-2.7	-3.8	-4.0	-5		1967	13.9	25.12.1983	-22.8	22.12.1969		
Neuhaus a.R.	851	-	Schn.Gries.	SSW	22	-6.5	-7.3	-4.4	-6.6	-6.6	-6	0.3	0.0	6					
Gera-Leumnitz	311	1016.2	bedeckt	SSW	28	-1.9	-3.7	-2.4	-3.5	-2.4	-2		1	1952	14.0	25.12.1983	-24.8	21.12.1981	
Plauen	389	1018.1	bedeckt	SW	21	-2.8	-4.7	-2.2	-3.5	-2.8	-3		1951	13.6	25.12.1983	-23.1	21.12.1969		
Aue	397	1020.1	bedeckt	WSW	5	-2.6	-5.2	-1.9	-3.5	-2.6	-3	1.7							