

# Wetterkarte

ISSN 0936-5818

D 7311 A

Amtsblatt des Deutschen Wetterdienstes

Erscheint täglich  
Nur Postbezug

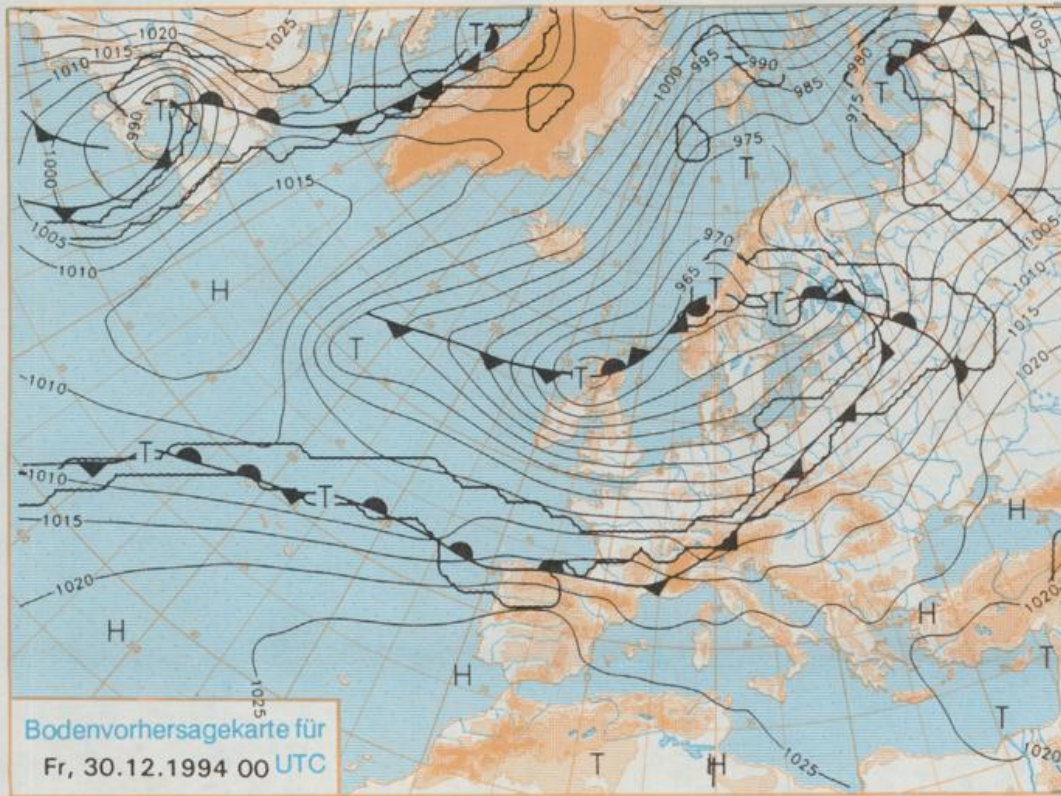
Druck und Verlag: Deutscher Wetterdienst, Zentralamt  
Frankfurter Straße 135, 63067 Offenbach am Main  
Postanschrift: 63004 (Postfach), Telefon: (069) 80 62-2283  
Telefax: (069) 4152871, Telefax: (069) 80 62-2484  
Postgirokonto Frankfurt: BLZ 500 100 60, KINr. 490 31-606

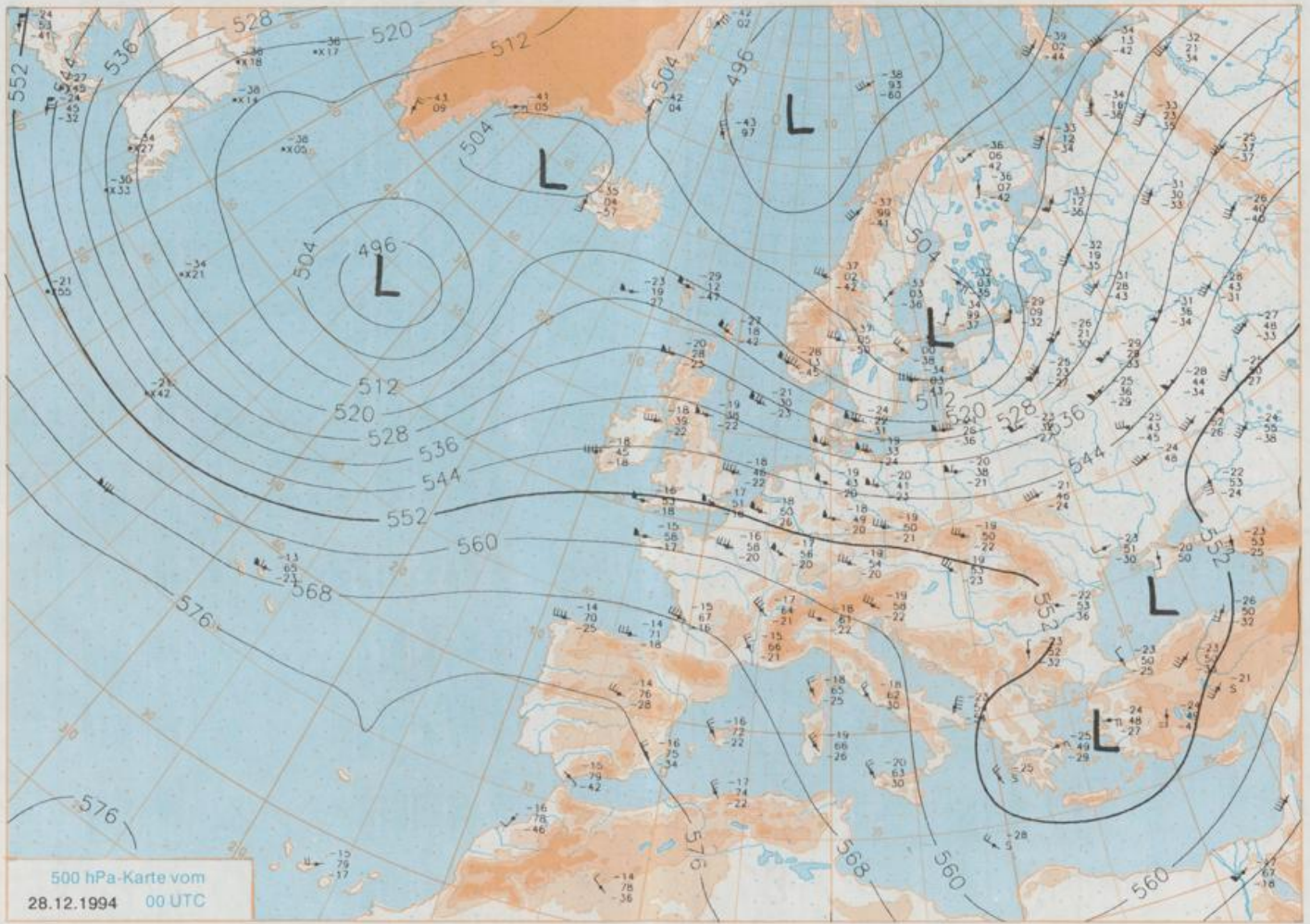
Schutzgebühr monatlich DM 26,-  
einschließlich Versandkosten,  
Einzelpreis DM 1.20  
zuzüglich Versandkosten

Jahrgang 1994

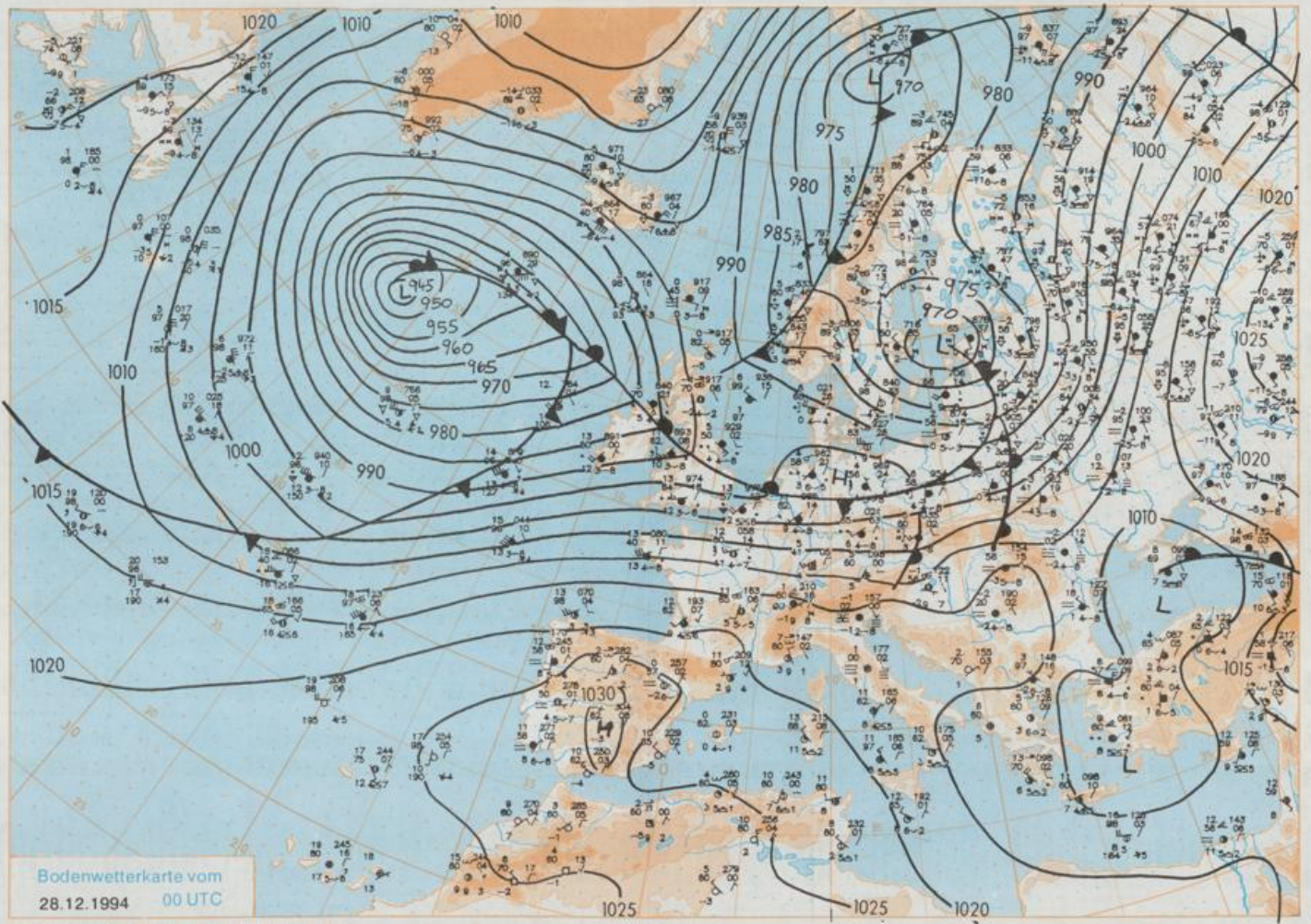
Mittwoch, den 28. Dezember

Nummer 362





Stereographische Projektion 1 : 30 000 000 60°N



Wettermeldungen von Mittwoch, dem 28. Dezember 1994 06 UTC

Station	Bar-höhe (m)	Luftdr. red. NN (hPa)	Wetter	Wind km/h	Deutschland					Sonne Vort. Std.	RR 24h mm	Schnee höhe cm	Extremwerte der Lufttemperatur in der Dekade vom 21.12. bis 31.12.					
					Temperaturen (Grad C)								Nacht 2 m	5 cm	Tmax	Datum	Tmin	Datum
					Luft 2 m	Taupunkt	Max	Mittel	Min									
Helgoland	8	998.1	stark bew.	SSW	21	6.0	1.5	7.8	7.2	6.0	4		1952	12.1	24.12.1977	-8.0	31.12.1978	
List / Sylt	29	997.3	leicht bew.	WSW	8	3.7	1.3	7.6	5.6	3.5	-1	0.2	1937	10.5	24.12.1977	-12.0	21.12.1969	
Leck	13	998.1	leicht bew.	SSE	4	-0.3	-1.2	6.6	4.2	-0.4	-4		1974	11.7	24.12.1977	-20.1	21.12.1981	
Husum	37	998.3	leicht bew.	SSE	9	0.5	0.3	6.3	3.8	0.5	-2							
Schleswig	48	998.5	leicht bew.	SW	9	0.6	-0.1	5.7	3.7	0.3	-2		1947	13.7	24.12.1977	-18.1	21.12.1981	
Kiel	31	998.6	leicht bew.	still	0	0.6	-0.3	5.8	3.5	1.0	-2		1940	14.8	24.12.1977	-15.1	21.12.1981	
Arkona	42	998.4	leicht bew.	WSW	18	2.3	1.0	4.7	3.1	2.0	0		1951	13.1	24.12.1977	-13.7	28.12.1961	
Norderney	16	997.7	stark bew.	SSE	11	3.9	2.1	6.6	4.8	3.8	2		1947	12.6	24.12.1977	-12.7	21.12.1981	
Bremerhaven	11	998.7	stark bew.	SSE	11	3.8	2.3	7.1	5.2	3.5	3		1949	14.0	24.12.1977	-15.6	21.12.1981	
Cuxhaven	12	998.6	stark bew.	SW	13	4.0	1.5	6.2	5.0	3.7	2		1946	14.5	24.12.1977	-15.1	21.12.1981	
Hamburg/Flugh.	16	999.5	stark bew.	SW	9	3.7	1.7	7.2	4.9	2.9	1		1891	15.7	24.12.1977	-18.5	31.12.1978	
Lübeck	15	999.5	stark bew.	SW	8	2.7	2.0	6.5	3.6	2.2	-0		1890	15.3	24.12.1977	-18.8	21.12.1969	
Boitenhagen	17	999.1	leicht bew.	SW	15	1.9	1.3	6.2	3.5	1.6	1		1951	15.7	24.12.1977	-17.5	21.12.1969	
Schwerin	68	999.5	bedeckt	SW	13	2.4	1.8	6.3	3.4	2.4	2		1946	15.2	24.12.1977	-20.9	21.12.1969	
Warnemünde	10	998.7	wolkenlos	SW	15	2.1	0.3	6.0	3.9	1.9	1		1951	15.5	24.12.1977	-15.6	26.12.1961	
Teterow	50	999.0	leicht bew.	SW	8	1.9	0.9	5.5	2.9	1.6	-1		1947	15.2	24.12.1977	-18.1	21.12.1969	
Barth	7	998.6	leicht bew.	WSW	8	0.8	-0.3	5.0	3.3	0.8	-1		1967	16.2	24.12.1977	-25.3	21.12.1969	
Greifswald	6	998.5	wolkenlos	WSW	11	1.2	0.0	5.6	2.7	1.1	-2		1951	14.2	24.12.1977	-17.4	22.12.1981	
Ueckermünde	7	999.5	leicht bew.	SW	13	1.9	0.3	6.7	3.4	1.8	0		1951	14.7	24.12.1977	-19.3	26.12.1961	
Emden	12	997.7	Regen	ESE	22	3.6	2.9	7.2	5.0	3.3	3		1947	13.6	24.12.1977	-15.0	23.12.1962	
Oldenburg	20	998.5	Sprühregen	ESE	11	3.3	2.6	8.8	5.6	3.1	4							
Bremen/Flugh.	5	998.9	Regen	ESE	9	4.1	3.4	9.4	5.8	3.9	4		1890	16.1	24.12.1977	-17.5	31.12.1978	
Sothau	78	1000.0	Regen	SSE	8	3.6	3.1	8.9	5.0	3.6	3		1947	15.7	24.12.1977	-20.1	31.12.1978	
Boizenburg	46	999.9	bedeckt	SSW	8	2.8	2.0	7.6	4.2	2.7	2		1951	16.5	24.12.1977	-17.7	31.12.1978	
Lüchow	18	1000.1	bedeckt	SSW	4	3.6	3.6	8.9	5.2	3.4	3		1954	16.5	24.12.1977	-20.4	31.12.1978	
Seehausen/Altm.	23	1000.3	bedeckt	S	5	3.4	3.0	8.0	4.9	3.3	2							
Marnitz	85	999.1	bedeckt	SW	13	3.0	0.9	6.6	3.9	2.9	2							
Neuruppin	39	1000.5	bedeckt	WSW	4	2.9	1.8	7.6	4.2	2.9	2							
Neubrandenburg	80	999.5	leicht bew.	SW	15	2.1	1.5	6.1	3.2	1.9	1							
Angermünde	55	1000.3	bedeckt	WSW	13	3.0	2.4	7.8	3.4	2.8	2		1951	15.3	24.12.1977	-21.1	21.12.1969	
Lingen	26	997.2	Sprühregen	ESE	5	5.2	4.4	10.5	7.0	4.7	5		1951	15.8	24.12.1977	-16.0	31.12.1978	
Münst.-Osn./Flugh.	53	997.6	Sprühregen	S	5	6.9	6.7	10.8	7.7	5.9	5							
Osnabrück	97	998.0	Regen	E	5	5.2	4.9	10.4	7.2	4.7	5		1952	15.7	24.12.1977	-17.3	31.12.1978	
Diepholz	43	998.2	Sprühregen	E	13	4.9	4.4	10.4	7.0	4.5	4		1952	15.7	24.12.1977	-18.7	31.12.1978	
Bad Salzungen	139	998.5	Regen	still	0	5.1	4.5	10.3	6.9	4.7	5		1935	16.3	24.12.1977	-19.5	23.12.1938	
Hannover/Flugh.	59	999.5	Regen	still	0	4.6	3.7	10.4	6.6	4.3	4		1936	16.3	24.12.1977	-20.6	23.12.1962	
Braunschweig	88	999.5	Sprühregen	SSE	8	4.2	4.0	9.8	5.3	3.9	4		1891	16.5	24.12.1977	-20.9	21.12.1969	
Gardelegen	48	1000.4	Regen	SE	4	3.6	3.5	9.0	5.7	3.3	3							
Magdeburg	85	1000.6	Regen	still	0	3.8	3.2	9.3	5.7	3.8	4		1947	16.0	24.12.1977	-21.7	24.12.1962	
Potsdam	100	1001.4	Regen	WSW	5	3.2	3.0	8.2	4.6	3.2	2		1893	15.5	24.12.1977	-24.5	21.12.1969	
Berlin-Temp.	49	1001.1	Sprühregen	WSW	9	3.7	2.8	9.0	4.7	3.6	3		1876	16.0	24.12.1977	-20.5	21.12.1969	
Lindenberg	104	1000.7	Regen	SW	5	2.9	2.4	8.2	5.6	2.9	3		1947	14.9	24.12.1977	-21.5	21.12.1969	
Manschnow	16	1000.2	Sprühregen	SW	9	3.3	2.5	7.9	4.0	3.2	3							
Düsseldorf/Flugh.	41	999.7	Sprühregen	SW	26	12.2	11.2	11.3	10.6	10.9	10		1969	16.1	24.12.1977	-15.3	31.12.1978	
Bocholt	24	998.2	Regen	WSW	17	11.8	11.2	11.0	10.4	8.7	9		1947	15.7	24.12.1977	-15.8	31.12.1978	
Essen	161	999.5	Sprühregen	WSW	24	11.4	10.9	10.3	9.6	10.2	10		1935	15.8	24.12.1977	-16.7	31.12.1978	
Luedenscheid	392	999.5	Regen	WSW	24	10.3	9.6	8.8	8.0	8.7	8							
Kahler Asten	859	-	Regen	WSW	35	7.2	7.2	5.3	4.2	5.3	5		1	1955	10.1	30.12.1983	-20.1	31.12.1978
Bad Lippspringe	158	998.6	Sprühregen	WSW	18	11.0	10.4	9.8	8.9	9.6	8		1951	16.0	24.12.1977	-18.3	31.12.1978	
Kassel	233	999.5	stark bew.	SSW	13	9.7	9.1	8.8	7.2	8.8	8		1951	14.4	28.12.1974	-19.4	21.12.1969	
Göttingen	171	999.6	Regen	SW	13	10.3	9.4	9.6	8.2	9.4	8		1947	15.4	24.12.1977	-24.5	30.12.1950	
Leinefelde	356	999.2	bedeckt	WSW	24	9.8	8.8	8.6	7.1	8.4	7		1957	13.4	24.12.1977	-22.6	21.12.1969	
Braunlage	610	998.2	Regen	WSW	13	7.6	7.1	6.0	4.6	5.8	5		1936	11.4	26.12.1989	-22.8	31.12.1978	
Brocken	1153	-	Sprühregen	WSW	61	4.9	4.9	3.3	1.8	3.3	3		Re	1951	11.6	21.12.1977	-25.0	31.12.1978
Artern	166	999.8	stark bew.	SW	30	9.8	7.3	9.0	7.5	8.9	8		1954	15.0	25.12.1983	-24.2	22.12.1969	
Leipzig/Flugh.	149	1000.6	Sprühregen	N	9	6.3	5.0	9.6	8.3	6.3	6		1951	14.9	24.12.1977	-21.3	21.12.1969	
Wittenberg	106	1000.7	Sprühregen	ENE	9	3.6	3.0	9.8	7.5	3.6	4		1951	14.9	24.12.1977	-22.2	21.12.1969	
Oschatz	152	1000.4	Sprühregen	NW	8	8.9	7.0	8.7	7.1	8.3	7							
Dresden/Flugh.	230	1000.0	stark bew.	WSW	30	10.2	6.8	9.0	7.5	8.2	7		1917	15.3	25.12.1983	-20.3	30.12.1950	
Doberlug-Kir.	100	1000.8	Sprühregen	NE	13	3.7	3.3	8.6	7.1	3.7	4		1951	15.1	24.12.1977	-23.1	21.12.1969	
Cottbus	70	1001.4	Sprühregen	E	4	3.5	3.0	9.1	7.3	3.5	4		1951	15.0	24.12.1977	-25.8	21.12.1969	
Görlitz	238	1000.5	Regen	SW	18	8.2	6.5	5.4	4.0	5.4	4		1951	12.6	29.12.1974	-21.0	25.12.1961	
Aachen	205	1000.4	Regen	WSW	24	11.8	11.8	10.5	10.0	10.4	10		1891	16.2	21.12.1932	-16.5	30.12.1950	
Nürnberg	629	1002.8	Regen	SW	28	8.9	8.9	7.4	6.8	7.1	7		1947	12.3	30.12.1983	-17.3	23.12.1962	
Köln-Bonn/Flugh.	100	1000.7	Regen	SW	5	11.5	10.3	11.3	10.2	10.5	9		1957	16.6	24.12.1977	-17.7	28.12.1964	
Bendorf	129	1002.6	Regen	SW	9	11.4	11.4	11.1	9.8	10.5	9		1951	16.1	21.12.1989	-13.1	21.12.1969	
Bad Marienberg	555	1001.6	Regen	SW	17	8.7	8.7	7.2	6.3	7.2	7		1962	10.9	24.12.1977	-16.2	23.12.1962	
Gießen	195	1002.1	Regen	SSW	13	11.1	10.2	10.1	8.7	10.1	9		1939	14.5	21.12.1989	-20.9	30.12.1950	
Bad Hersfeld	225	1001.7	stark bew.	SSW	18	9.1	7.6	8.0	7.0	7.8	7		1949	14.2	24.12.1977	-21.8	21.12.1969	
Wasserkuppe	925	-	Sprühregen	WSW	37	5.3	5.3	3.7	2.7	3.7	3		Re	1936	9.6	29.12.1963	-19.2	27.12.1962
Meiningen	453	1002.3	bedeckt	SSW	11	8.9	7.6	7.7	5.6	7.5	6		1979	14.6	21.12.1989	-13.0	31.12.1985	
Schmücke	948	-	Regen	SW	22	4.6	4.4	3.4	1.9	3.4	3		11	1979	10.7	26.12.1989	-14.8	21.12.1981
Erfurt/Flugh.	323	1000.9	bedeckt	SW	26	9.2	7.5	8.6	7.1	8.4	7		0.7	1967	13.9	25.12.1983	-22.8	22.12.1969
Neuhaus a.R.	851	-	Regen	WSW	17	4.9	4.9	3.7	2.4	3.6	2		55	4				
Gera-Leumnitz	311	1000.5	bedeckt	SW	24	9.2	7.2	8.6	6.8	8.2	7		1952	14.0	25.12.1983	-24.8	21.12.1981	
Plauen	389	1002.6	bedeckt	SW	18	9.0	6.3	7.4	6.2	7.4	6		1951	13.6	25.12.1983	-23.1	21.12.1969	
Aue	420	1004.2	Regen	WSW	15	9.3	5.5	8.1	6.6	7.8	6							
Chemnitz	397	1001.0	Regen	WSW	41	8.3	6.1	7.3	5.9	7.1	6		1951	14.6	25.12.1989	-25.6	21.12.1969	
Fichtelberg	1215	-	in Wolken	W	70	2.9	2.7	0.0	-0.									