

Wetterkarte

ISSN 0936-5818

D 7311 A

Amtsblatt des Deutschen Wetterdienstes

Erscheint täglich
Nur Postbezug

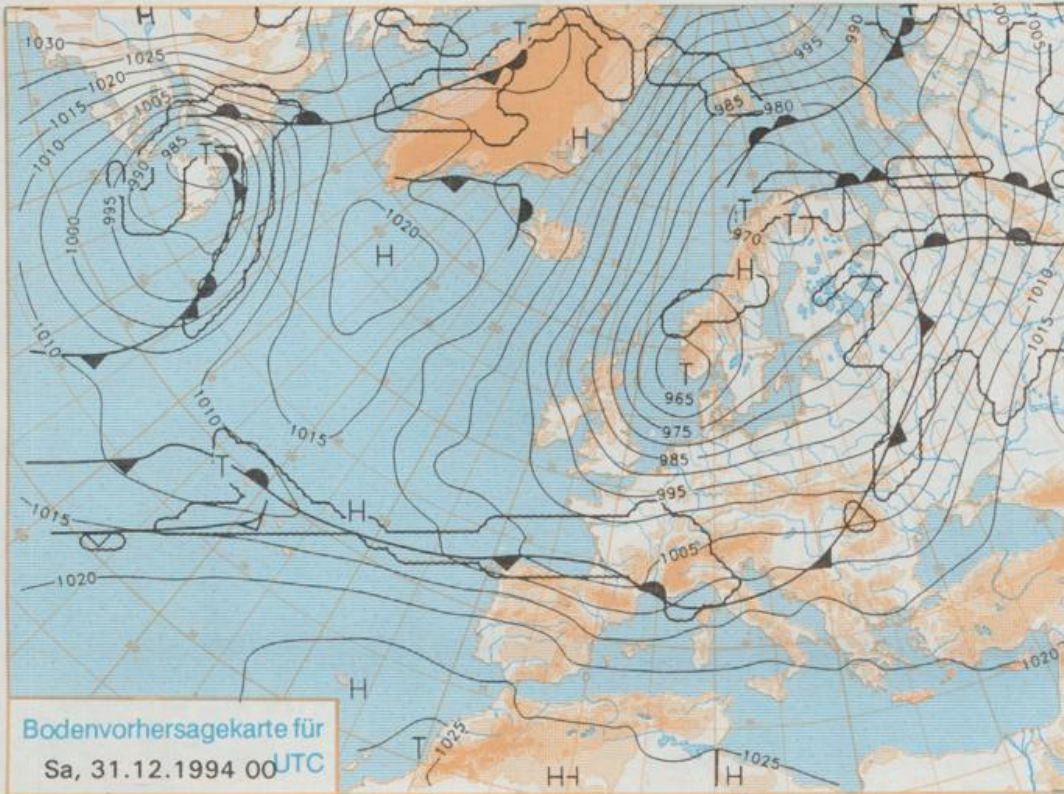
Druck und Verlag: Deutscher Wetterdienst, Zentralamt
Frankfurter Straße 135, 63067 Offenbach am Main
Postanschrift: 63004 (Postfach), Telefon: (069) 80 62-2263
Telex: (069) 4152871, Telefax: (069) 80 62-2484
Postgirokonto Frankfurt: BLZ 500 100 60, KfNr. 490 31-606

Schutzgebühr monatlich DM 28,-
einschließlich Versandkosten,
Einzelpreis DM 1,20
zugänglich Versandkosten

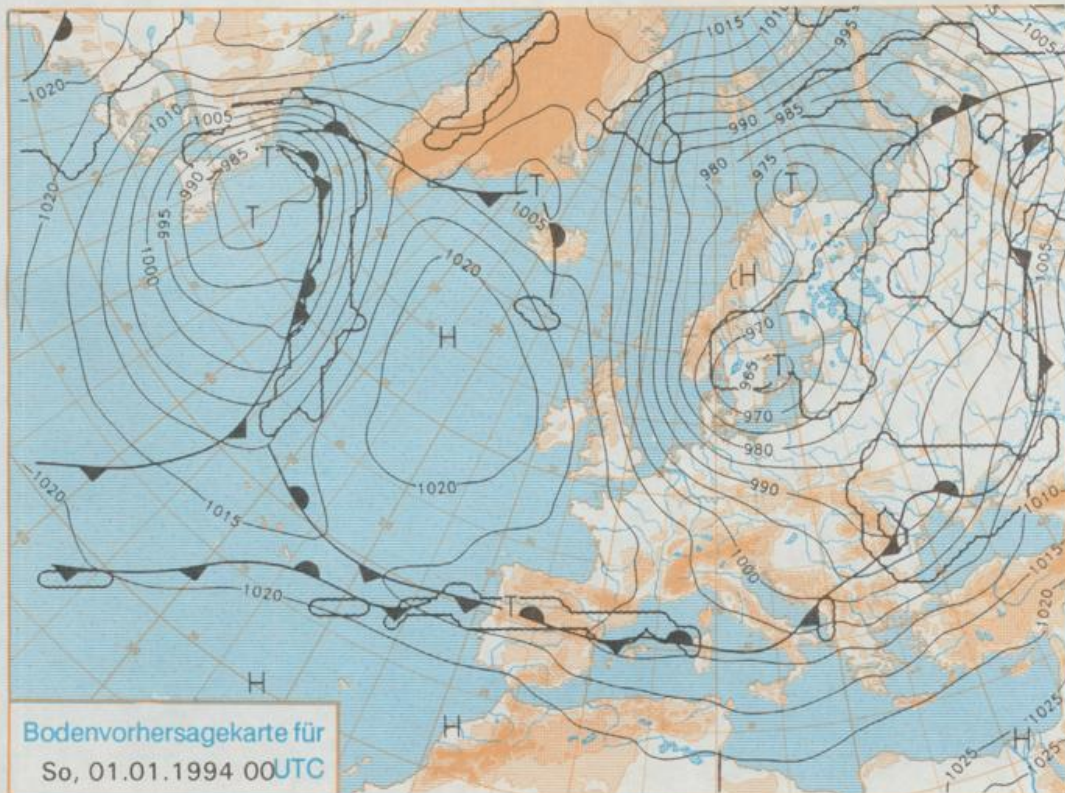
Jahrgang 1994

Donnerstag, den 29. Dezember

Nummer 363



Stereographische Projektion 1 : 60 000 000 60°N



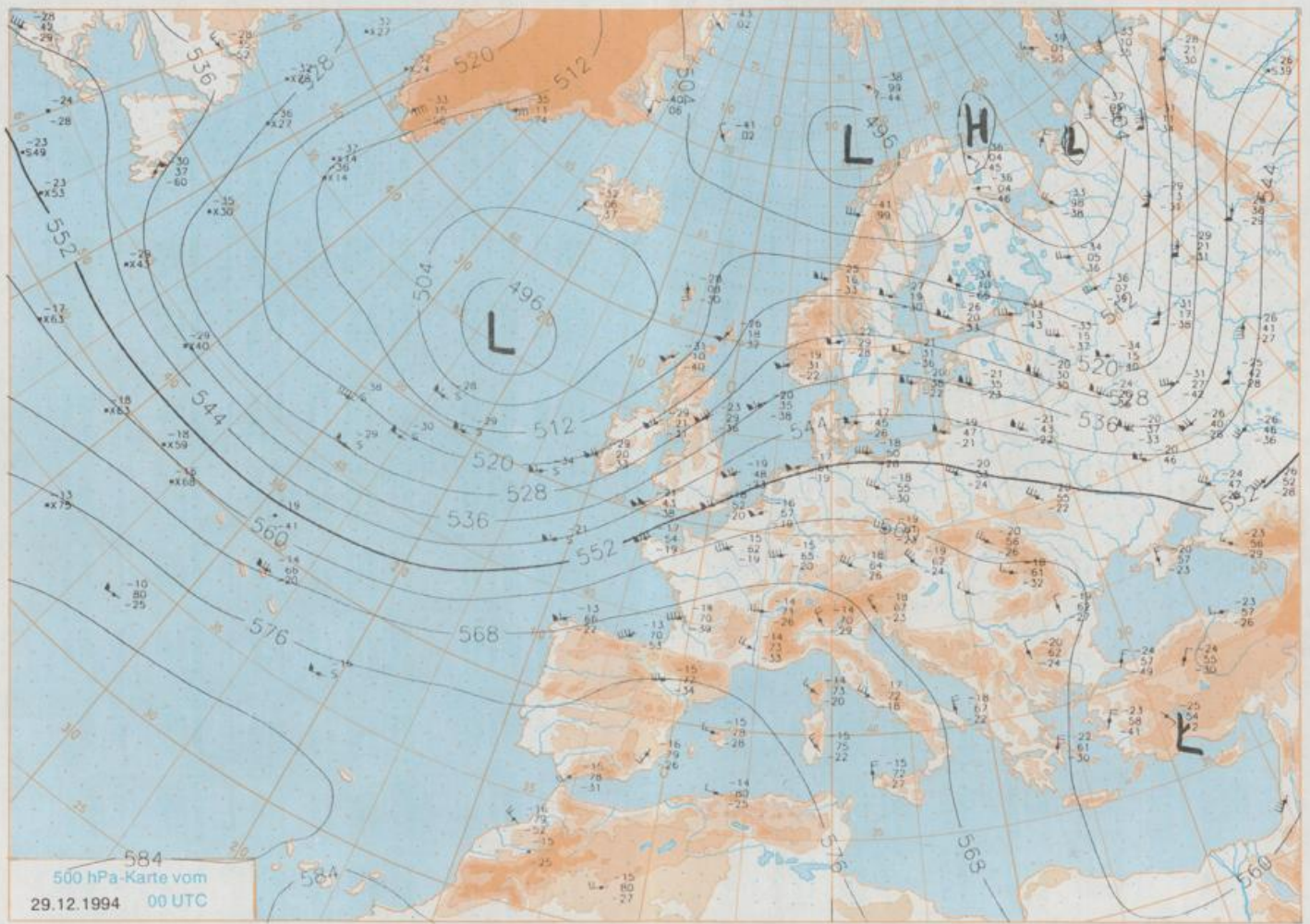
Deutschland-Vorhersage für Samstag, 31.12.1994

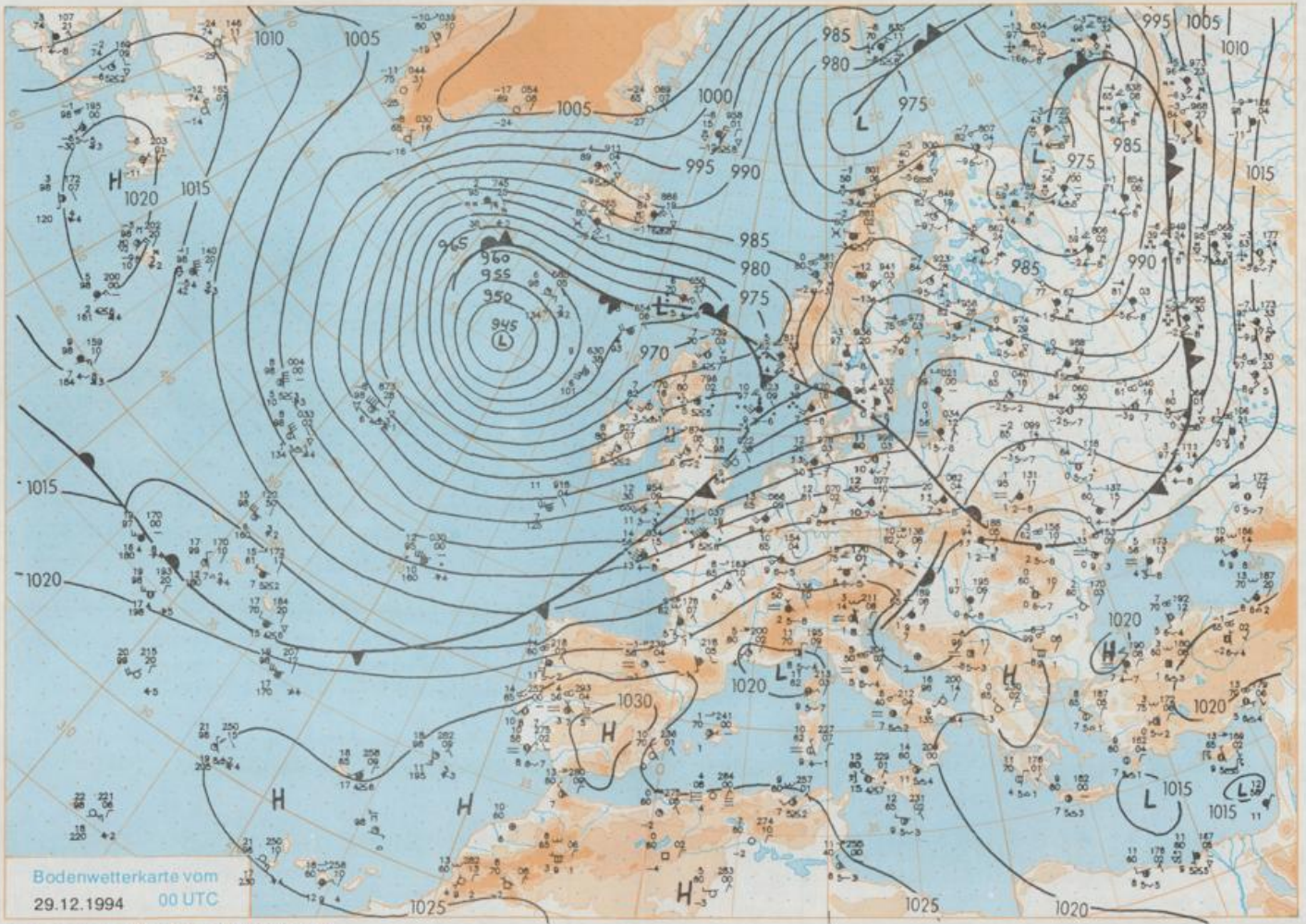
Das am Donnerstag 00 UTC westlich von Schottland liegende Sturmtief zieht bis Sonntag zur Ostsee. Auf seiner Rückseite wird im breiten Strom Meeresluft polaren Ursprungs nach Deutschland geführt.

Wechselnde, zeitweise starke Bewölkung mit wiederholten Schauern, die allmählich bis in die Niederungen als Schnee fallen. Frühtemperaturen 2 bis 6 Grad C. Am Tage kaum steigende Temperaturen. Mäßiger bis frischer, in der Mitte und im Norden in Böen stürmischer Wind aus westlichen Richtungen.

Weitere Aussichten für Sonntag, 01.01.1995

Bei noch etwas zurückgehenden Temperaturen wechselnd wolkelig mit Schneeschauern, an den Alpen auch länger andauernder Schneefall. Sehr windig.





Bodenwetterkarte vom
29.12.1994 00 UTC

Stereographische Projektion 1 : 30 000 000 60°N

Wettermeldungen von Donnerstag, dem 29. Dezember 1994 06 UTC

Deutschland

Station	Bar.-höhe (m)	Luftdr. red. NN (hPa)	Wetter	Wind km/h	Temperaturen (Grad C)					Sonne Vort. Std.	RR 24h mm	Schnee höhe cm	Extremwerte der Lufttemperatur in der Dekade vom 21.12. bis 31.12. Datum				
					Luft 2 m	Tau-punkt	Max Vortag	Mittel Min	Nacht 2 m				5 cm	seit	Tmax Datum	Tmin Datum	31.12. Datum
Helgoland	8	994.5	Sprühregen	SSW 44	9.8	8.9	9.9	8.2	9.5	9	4		1952	12.1	24.12.1977	-8.0	31.12.1978
List / Sylt	29	991.4	bedeckt	SW 50	9.0	8.0	8.3	6.1	8.2	8	2		1937	10.3	24.12.1977	-12.0	21.12.1969
Leck	13	993.5	stark bew.	SW 37	9.5	8.5	8.8	5.2	8.5	5	5		1974	11.7	24.12.1977	-20.1	21.12.1981
Husum	37	994.8	Sprühregen	SW 42	10.1	9.6	10.3	6.3	9.9	9	7						
Schleswig	48	994.9	Regen	SW 30	10.7	10.7	9.6	6.0	9.6	9	12		1947	13.7	24.12.1977	-18.1	21.12.1981
Kiel	31	995.4	Regen	WSW 22	11.2	10.3	8.1	6.9	8.1	8	10		1940	14.8	24.12.1977	-15.1	21.12.1981
Arkona	42	996.4	Regen	SW 55	10.8	9.3	3.2	3.2	3.2	3	2.9	3	1951	13.1	24.12.1977	-13.7	28.12.1961
Norderney	16	995.0	Regen	SSW 31	9.1	8.2	9.2	7.8	9.0	9	5		1947	12.6	24.12.1977	-12.7	21.12.1981
Bremerhaven	11	997.5	Sprühregen	SW 42	11.3	9.0	11.0	8.4	10.3	10	7		1949	14.0	24.12.1977	-15.6	21.12.1981
Cuxhaven	12	996.0	Regen	SW 39	11.4	10.0	11.2	8.0	11.0	10	7		1946	14.5	24.12.1977	-15.1	21.12.1981
Hamburg/Flugh.	16	998.0	Regen	SW 33	11.8	10.3	11.5	8.3	11.5	11	5		1891	15.7	24.12.1977	-18.5	31.12.1978
Lübeck	15	998.1	Sprühregen	SW 28	11.7	10.8	7.6	7.5	7.6	7	0.1	3	1890	15.3	24.12.1977	-18.8	21.12.1969
Boltenhagen	17	997.2	Sprühregen	SW 35	11.5	10.6	6.5	6.9	6.5	6	0.2	2	1951	15.7	24.12.1977	-17.5	21.12.1969
Schwerin	68	998.8	Sprühregen	SW 33	11.3	10.1	6.5	7.1	6.4	6	3		1946	15.2	24.12.1977	-20.9	21.12.1969
Warnemünde	10	997.5	Sprühregen	SW 28	12.0	10.1	4.3	6.6	4.4	4	1.4	1	1951	15.5	24.12.1977	-15.6	26.12.1961
Teterow	50	999.1	Sprühregen	SSW 33	11.2	10.3	4.0	6.5	4.0	4	0.4	1	1947	15.2	24.12.1977	-18.1	21.12.1969
Barth	7	996.8	stark bew.	SW 28	11.6	10.3	2.8	4.2	2.7	3	2.2	4	1967	16.2	24.12.1977	-25.3	21.12.1969
Greifswald	6	998.5	Sprühregen	SW 26	11.8	10.1	4.0	4.4	3.3	2	2.3	0.9	1951	14.2	24.12.1977	-17.4	22.12.1981
Ueckermünde	7	1000.4	bedeckt	SW 37	12.7	9.0	4.2	4.2	3.8	4	1.8	0.9	1951	14.7	24.12.1977	-19.3	26.12.1961
Emden	12	996.4	Regen	SSW 44	9.7	8.8	11.0	8.9	9.7	9	9		1947	13.6	24.12.1977	-15.0	23.12.1962
Oldenburg	20	998.0	Regen	SSW 26	11.4	10.0	12.3	9.8	11.7	11	9						
Bremen/Flugh.	5	998.8	Regen	SW 33	12.0	10.0	12.3	10.2	12.0	11	5		1890	16.1	24.12.1977	-17.5	31.12.1978
Soltau	78	1000.1	Regen	SW 28	11.8	9.8	11.8	8.4	11.5	11	6		1947	15.7	24.12.1977	-20.1	31.12.1978
Boizenburg	46	999.6	Regen	SW 24	11.7	11.1	10.6	7.5	10.6	10	5		1951	16.5	24.12.1977	-17.7	31.12.1978
Lüchow	18	1000.8	bedeckt	SSW 21	12.6	10.1	11.2	8.3	11.2	10	2		1954	16.5	24.12.1977	-20.4	31.12.1978
Seehausen/Altm.	23	1001.8	wolkig	SW 24	13.4	10.1	10.4	8.0	10.5	10	3						
Marnitz	85	999.7	stark bew.	SSW 26	11.5	9.8	6.3	7.4	6.3	6	X	5					
Neuruppin	39	1002.6	bedeckt	SSW 18	12.6	9.7	5.2	7.1	5.2	5	3						
Neubrandenburg	80	1000.4	bedeckt	SSW 46	11.9	9.8	4.2	6.0	4.2	4	0.1	2					
Angermünde	55	1002.7	stark bew.	SSW 28	11.5	9.7	4.1	6.8	4.0	3	0.8		1951	15.3	24.12.1977	-21.1	21.12.1969
Lingen	26	999.2	Regen	SSW 26	11.1	9.5	12.7	10.9	11.0	10	7		1951	15.8	24.12.1977	-16.0	31.12.1978
Münst.-Osn./Flugh.	53	1001.5	Regen	SSW 33	11.1	10.0	12.8	12.5	11.1	10	5		1952	15.7	24.12.1977	-17.3	31.12.1978
Osnabrück	97	1001.5	Regen	SW 26	10.9	10.2	12.6	10.9	10.9	10	9		1952	15.7	24.12.1977	-18.7	31.12.1978
Diepholz	43	999.9	Regen	SW 41	11.7	10.0	13.0	10.7	11.7	11	5		1935	16.3	24.12.1977	-19.5	23.12.1938
Bad Salzuffen	139	1002.3	Regen	SW 28	11.9	8.7	12.4	11.2	11.8	10	5		1936	16.3	24.12.1977	-20.6	23.12.1962
Hannover/Flugh.	59	1001.2	stark bew.	SW 31	13.4	8.5	13.1	10.6	12.8	11	5		1891	16.5	24.12.1977	-20.9	21.12.1969
Braunschweig	88	1002.6	wolkig	SW 22	12.6	8.7	12.7	10.1	12.6	12	6						
Gardelegen	48	1002.4	bedeckt	SW 30	13.2	8.2	12.1	8.6	11.9	9	2						
Magdeburg	85	1003.9	bedeckt	SSW 18	12.3	8.9	9.6	8.5	9.6	9	1		1947	16.0	24.12.1977	-21.7	24.12.1962
Potsdam	100	1004.6	bedeckt	SW 30	11.8	9.9	9.2	7.2	9.3	9	4		1893	15.5	24.12.1977	-24.5	21.12.1969
Berlin-Temp.	49	1004.4	Regen	SSW 30	12.6	9.7	8.2	7.7	8.2	10	4		1876	16.0	24.12.1977	-20.5	21.12.1969
Lindenberg	104	1005.6	bedeckt	SSW 24	11.4	9.3	8.4	7.1	8.5	8	4		1947	14.9	24.12.1977	-21.5	21.12.1969
Manschnow	16	1004.0	stark bew.	SSW 33	12.0	9.6	5.2	7.3	5.2	5	1						
Düsseldorf/Flugh.	41	1004.2	Regen	SSW 39	12.0	9.0	13.4	13.0	11.7	10	5		1969	16.1	24.12.1977	-15.3	31.12.1978
Bocholt	24	1001.4	Regen	SSW 33	11.1	9.5	13.1	12.7	11.1	10	8		1947	15.7	24.12.1977	-15.8	31.12.1978
Essen	161	1003.7	Regen	SSW 33	10.4	9.2	12.5	12.3	10.4	10	9		1935	15.8	24.12.1977	-16.7	31.12.1978
Luedenscheid	392	1004.4	Regen	SW 24	9.2	7.5	11.1	10.8	9.1	8	18						
Kahler Asten	859	-	Regen	SW 55	6.0	5.6	8.5	7.9	6.0	6	20		1955	10.1	30.12.1983	-20.1	31.12.1978
Bad Lippspringe	158	1003.2	Regen	SW 30	12.5	8.1	12.1	12.0	11.9	9	8		1951	16.0	24.12.1977	-18.3	31.12.1978
Kassel	233	1005.4	stark bew.	SSW 30	10.8	7.8	12.6	11.7	10.8	10	1		1951	14.4	28.12.1974	-19.4	21.12.1969
Göttingen	171	1005.7	wolkig	SSW 30	12.1	8.0	12.3	11.8	11.8	11	2		1947	15.4	24.12.1977	-24.5	30.12.1950
Leinefelde	356	1005.7	stark bew.	SW 33	10.4	7.5	12.1	11.4	10.3	9	0.9		1957	13.4	24.12.1977	-22.6	21.12.1969
Braunlage	610	1004.8	bedeckt	SW 33	8.4	6.8	9.6	9.0	8.4	8	36		1936	11.4	26.12.1989	-22.8	31.12.1978
Brocken	1153	-	in Wolken	SW 98	4.6	4.6	6.7	4.4	4.6	5	19	Re	1951	11.6	21.12.1977	-25.0	31.12.1978
Artern	166	1007.1	stark bew.	SW 28	12.0	7.5	12.0	11.6	12.0	11	0.3		1954	15.0	25.12.1983	-24.2	22.12.1969
Leipzig/Flugh.	149	1007.1	stark bew.	SW 26	12.2	8.6	12.6	11.2	12.0	11	6		1951	14.9	24.12.1977	-21.3	21.12.1969
Wittenberg	106	1005.9	bedeckt	SW 24	12.0	8.8	11.3	8.1	11.3	10	3		1951	14.9	24.12.1977	-22.2	21.12.1969
Oschatz	152	1007.9	stark bew.	SSW 26	11.9	9.0	11.9	10.1	10.9	10	3						
Dresden/Flugh.	230	1008.2	stark bew.	WSW 26	12.0	8.3	12.1	11.4	11.1	10	4		1917	15.3	25.12.1983	-20.3	30.12.1950
Doberlug-Kir.	100	1007.6	bedeckt	SW 26	12.1	9.0	10.8	8.5	10.8	9	3		1951	15.1	24.12.1977	-23.1	21.12.1969
Cottbus	70	1007.0	bedeckt	WSW 26	12.7	9.2	10.9	8.0	10.9	10	5		1951	15.0	24.12.1977	-25.8	21.12.1969
Görlitz	238	1008.7	stark bew.	SSW 30	11.0	7.9	9.7	9.2	9.3	9	6		1951	12.6	29.12.1974	-21.0	25.12.1961
Aachen	205	1003.8	Regen	SSW 39	10.5	8.7	12.8	12.3	10.4	9	9		1891	16.2	21.12.1932	-16.5	30.12.1950
Nürburg	629	1008.3	bedeckt	SSW 42	6.7	5.7	9.9	9.2	6.7	7	4		1947	12.3	30.12.1983	-17.3	23.12.1962
Köln-Bonn/Flugh.	100	1005.9	stark bew.	S 21	12.3	6.8	13.9	13.0	12.3	11	6		1957	16.6	24.12.1977	-17.7	28.12.1964
Bendorf	129	1008.9	stark bew.	SW 35	12.1	7.6	13.5	12.6	11.8	10	10		1951	16.1	21.12.1989	-13.1	21.12.1969
Bad Marienberg	555	1007.9	stark bew.	SW 35	8.3	5.2	10.2	9.3	8.2	8	18		1962	10.9	24.12.1977	-16.2	23.12.1962
Gießen	195	10															