

Wetterkarte

ISSN 0936-5818

D 7311 A

Amtsblatt des Deutschen Wetterdienstes

Erscheint täglich
Nur Postbezug

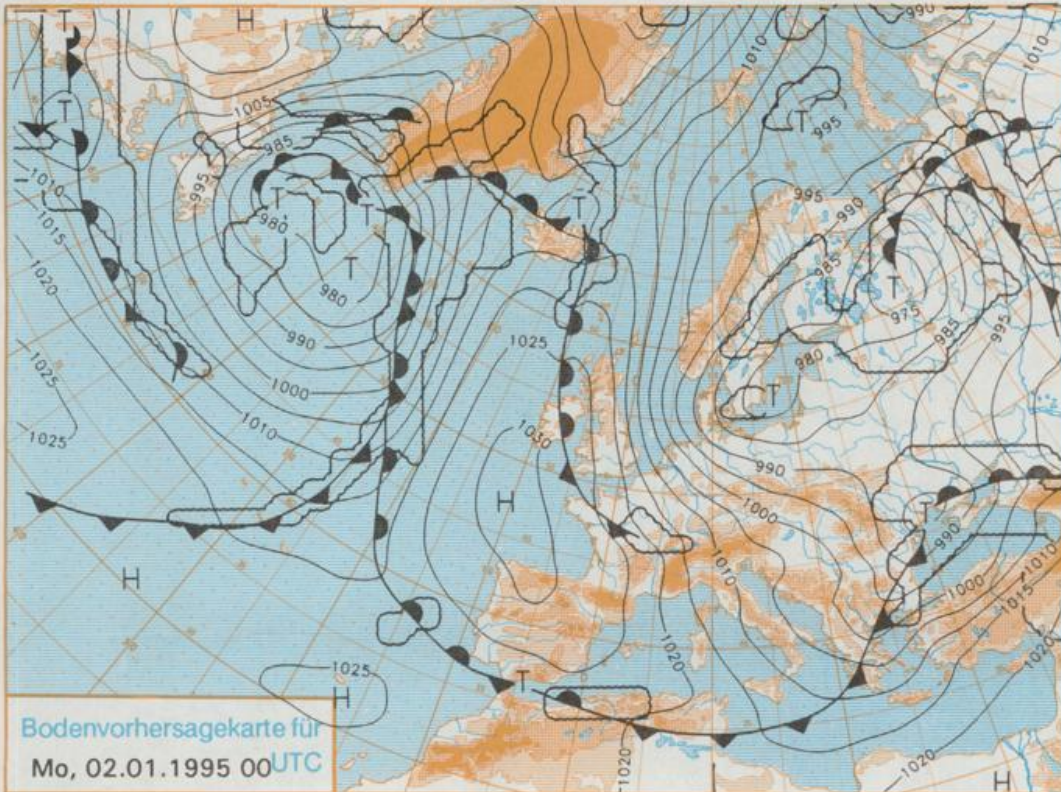
Druck und Verlag: Deutscher Wetterdienst, Zentralamt
Frankfurter Straße 135, 63067 Offenbach am Main
Postanschrift: 63004 (Postfach), Telefon: (069) 80 62-2283
Telex: (069) 4152871, Telefax: (069) 80 62-2484
Postgirokonto Frankfurt: BLZ 500 100 60, KINr. 490 31-606

Schutzgebühr monatlich DM 26,-
einschließlich Versandkosten,
Einzelpreis DM 1,20
zuzüglich Versandkosten

Jahrgang 1994

Samstag, den 31. Dezember

Nummer 365

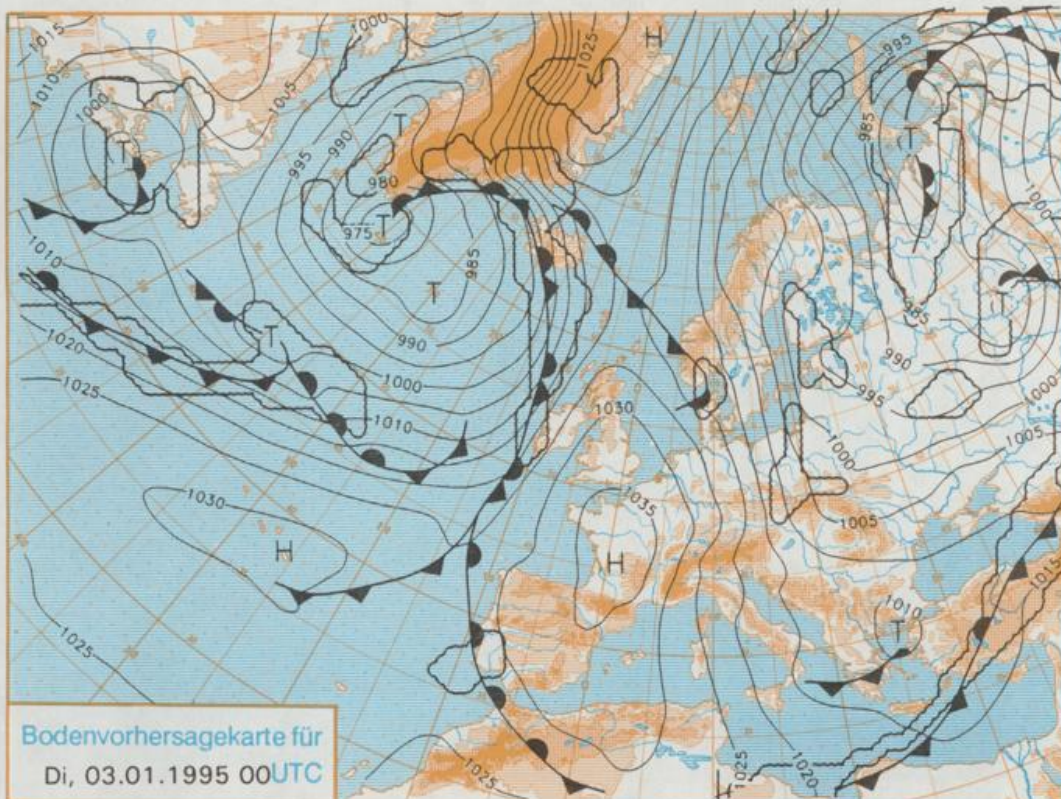


Deutschland-Vorhersage für Montag, 02.01.1995

Das kräftige Tief, das am Samstag 00 UTC über Südkandinavien lag, zieht ostwärts zum Baltikum und füllt sich allmählich auf. An seiner Westseite fließt mit kräftiger Nordströmung Meereskaltluft polaren Ursprungs nach Deutschland ein. Diese kommt im weiteren Verlauf von Westen unter Hochdruckeinfluß.

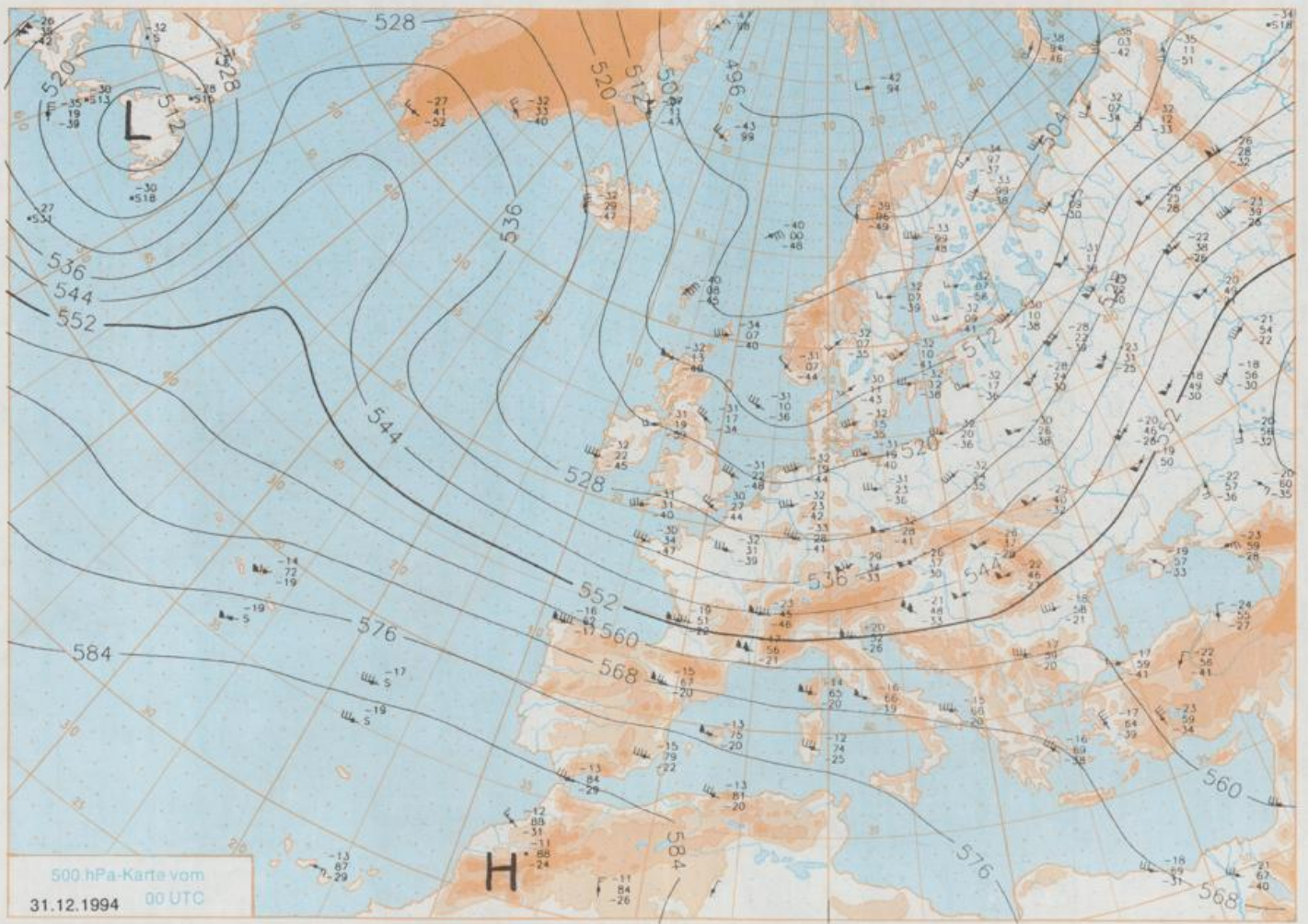
Wechsel zwischen aufgelockelter und starker Bewölkung und wiederholte, bis ins Flachland reichende, Schneeschauer. Frühtemperaturen minus 4 bis plus 1 Grad C. Tageshöchsttemperaturen minus 3 bis plus 2 Grad C. Mäßiger bis frischer, im Norden zeitweise starker und in Böen stürmischer Wind aus Nordwest bis Nord.

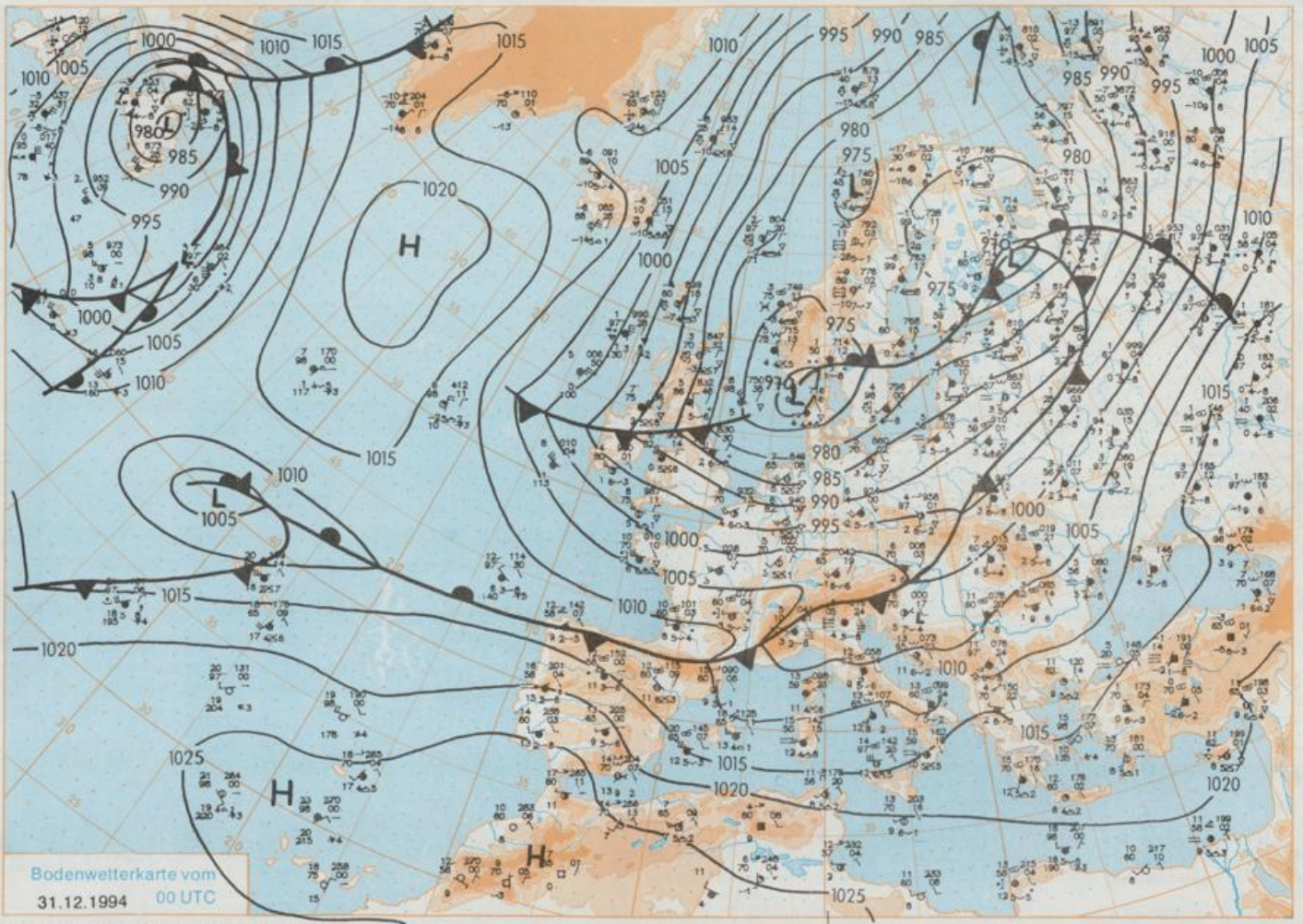
Stereographische Projektion 1 : 60 000 000 60°N



Weitere Aussichten für Dienstag, 03.01.1995

Im Osten anfangs noch einzelne Schauer, sonst wolkgig mit sonnigen Abschnitten und trocken. Bei weiter zurückgehenden Temperaturen verbreitet Dauerfrost.





Wettermeldungen von Samstag, dem 31. Dezember 1994 06 UTC

Station	Bar.-höhe (m)	Luftdr. red. NN (hPa)	Wetter	Wind km/h	Temperatur (Grad C)						Sonne Vort. Std.	RR 24h mm	Schnee höhe cm	Extremwerte der Lufttemperatur in der Dekade vom 21. 12. bis 31. 12.					
					Luft 2 m	Tau-punkt	Max	Mittel	Min	Nacht				Tmax Datum	Tmin Datum	Tmax Datum	Tmin Datum		
																		Vortag	2 m
Helgoland	8	980.7	wolkig	WSW	48	7.7	5.9	7.5	7.2	6.0	5	1.6	10	5	1952	12.1	24.12.1977	-8.0	31.12.1978
List / Sylt	29	977.2	leicht bew.	W	33	6.3	4.7	7.6	8.7	4.9	3	0.3	8		1937	10.5	24.12.1977	-12.0	21.12.1969
Leck	13	978.7	wolkig	WSW	30	6.3	4.5	6.6	6.3	5.4	4	0.3	9		1974	11.7	24.12.1977	-20.1	21.12.1981
Husum	37	979.8	stark bew.	SW	41	5.6	4.7	6.2	6.0	5.6	5		5						
Schleswig	48	979.6	stark bew.	SW	35	5.2	4.2	6.4	6.0	5.1	4	0.1	5		1947	13.7	24.12.1977	-18.1	21.12.1981
Kiel	31	979.9	Regen	WSW	33	5.0	3.0	7.0	6.4	5.0	5		3		1940	14.8	24.12.1977	-15.1	21.12.1981
Arkona	42	981.7	Schauer	SW	50	5.8	2.8	7.0	6.0	5.0	4	0.2	0.5		1951	13.1	24.12.1977	-13.7	28.12.1961
Norderney	16	983.2	Schauer	W	37	6.0	4.3	6.9	6.6	5.9	5	1.6	8		1947	12.6	24.12.1977	-12.7	21.12.1981
Bremerhaven	11	983.4	Schauer	SW	46	5.7	4.0	7.4	6.6	5.6	5	1.0	0.8		1949	14.0	24.12.1977	-15.6	21.12.1981
Cuxhaven	12	982.1	Regen	SW	37	5.9	4.3	7.3	6.6	5.9	5	2.1	4		1946	14.5	24.12.1977	-15.1	21.12.1981
Hamburg/Flugh.	16	983.6	Schauer	WSW	39	5.7	2.9	7.7	6.6	5.4	5	0.1	0.6		1891	15.7	24.12.1977	-18.5	31.12.1978
Lübeck	15	983.5	stark bew.	SW	33	5.9	3.3	7.8	7.0	5.9	5	0.5	0.5		1890	15.3	24.12.1977	-18.8	21.12.1969
Boitenhagen	17	981.8	wolkig	SW	42	6.0	2.6	7.8	6.7	5.5	4	0.4	0.2		1951	15.7	24.12.1977	-17.5	21.12.1969
Schwerin	68	983.9	stark bew.	SW	35	5.8	1.9	7.3	6.6	5.4	4		0.7		1946	15.2	24.12.1977	-20.9	21.12.1969
Warnemünde	10	982.4	stark bew.	SW	28	6.4	2.2	8.0	7.1	6.2	5	0.1	0.1		1951	15.5	24.12.1977	-15.6	26.12.1961
Teterow	50	984.5	stark bew.	SW	39	6.0	2.4	7.8	6.7	5.4	4	0.1	0.0		1947	15.2	24.12.1977	-18.1	21.12.1969
Barth	7	981.8	bedeckt	SSW	24	6.3	2.4	7.6	6.7	5.8	5	0.1	0.4		1967	16.2	24.12.1977	-25.3	21.12.1969
Greifswald	6	983.9	Regen	SW	26	6.2	3.0	8.4	7.1	5.9	4	0.2	0.1		1951	14.2	24.12.1977	-17.4	22.12.1981
Ueckeründe	7	986.0	bedeckt	SW	31	6.2	2.7	8.3	6.8	4.4	3	1.4	0.2		1951	14.7	24.12.1977	-19.3	26.12.1961
Emden	12	984.6	stark bew.	WSW	46	6.6	4.1	7.3	6.8	5.7	5	1.7	4		1947	13.6	24.12.1977	-15.0	23.12.1962
Oldenburg	20	984.6	Regen	WSW	33	5.8	3.9	8.2	6.8	5.4	5	1.5	2						
Bremen/Flugh.	5	985.7	Schauer	SW	37	5.6	3.2	7.8	6.5	5.5	5	1.0	2		1890	16.1	24.12.1977	-17.5	31.12.1978
Soltau	78	986.3	Regen	WSW	33	5.3	2.5	7.7	6.0	5.0	4	0.8	2		1947	15.7	24.12.1977	-20.1	31.12.1978
Boizenburg	46	985.0	stark bew.	WSW	33	5.8	2.7	8.1	6.6	5.5	5	1.0			1951	16.5	24.12.1977	-17.7	31.12.1978
Lüchow	18	986.4	stark bew.	SW	31	6.1	2.4	8.4	7.0	5.3	5	0.9	0.6		1954	16.5	24.12.1977	-20.4	31.12.1978
Seehausen/Altm.	23	987.5	leicht bew.	SW	22	6.3	2.0	8.7	7.2	5.5	5	1.9	0.2						
Marnitz	85	985.0	stark bew.	SW	28	6.0	1.6	7.3	6.8	5.3	4	X	0.3						
Neuruppin	39	988.0	stark bew.	SW	21	6.1	2.3	8.9	6.7	5.1	4	1.9	0.6						
Neubrandenburg	80	985.9	bedeckt	SW	39	5.6	2.8	7.6	6.5	5.5	5	0.9	1						
Angermünde	55	987.5	Schauer	SW	28	6.0	3.0	8.6	7.1	5.2	3	2.2	0.7		1951	15.3	24.12.1977	-21.1	21.12.1969
Lingen	26	988.0	stark bew.	SW	22	5.4	3.8	8.2	6.6	4.9	4	0.9	5		1951	15.8	24.12.1977	-16.0	31.12.1978
Münst.-Osn./Flugh.	53	990.0	stark bew.	WSW	35	5.7	2.7	8.4	6.9	5.6	4	3.0	3						
Osnabrück	97	989.6	stark bew.	WSW	26	5.3	3.1	7.9	6.5	4.9	4	0.9	6		1952	15.7	24.12.1977	-17.3	31.12.1978
Diepholz	43	988.1	Regen	WSW	37	5.2	3.5	7.9	6.6	4.0	4	2.3	2		1952	15.7	24.12.1977	-18.7	31.12.1978
Bad Salzungen	139	989.9	Regen	SW	33	5.2	2.1	7.8	6.1	4.9	4	0.7	3		1935	16.3	24.12.1977	-19.5	23.12.1938
Hannover/Flugh.	59	987.9	stark bew.	WSW	33	5.9	1.7	8.8	6.6	5.4	5	1.5	0.8		1936	16.3	24.12.1977	-20.6	23.12.1962
Braunschweig	88	988.8	leicht bew.	WSW	24	5.4	1.3	8.5	6.6	4.8	4	2.5	2		1891	16.5	24.12.1977	-20.9	21.12.1969
Gardelegen	48	988.2	leicht bew.	SW	24	5.8	2.1	8.9	6.5	5.0	4	2.7	0.9						
Magdeburg	85	990.1	wolkig	SW	11	5.4	1.5	9.0	7.0	5.0	4	3.2	0.1		1947	16.0	24.12.1977	-21.7	24.12.1962
Potsdam	100	989.8	wolkig	SW	18	4.2	2.6	8.8	6.4	4.2	3	1.5	2		1893	15.5	24.12.1977	-24.5	21.12.1969
Berlin-Temp.	49	989.8	stark bew.	SW	28	5.5	2.1	9.1	7.1	5.0	3	1.4	2		1876	16.0	24.12.1977	-20.5	21.12.1969
Lindenberg	104	990.2	wolkig	SW	26	5.1	2.2	7.8	5.6	4.3	3	0.3	3		1947	14.9	24.12.1977	-21.5	21.12.1969
Manschnow	16	989.3	stark bew.	SW	31	5.5	2.9	8.8	6.7	5.0	4	1.2	0.5						
Düsseldorf/Flugh.	41	994.1	wolkig	SW	30	5.6	2.4	8.9	6.9	5.2	4	1.6	0.7		1969	16.1	24.12.1977	-15.3	31.12.1978
Bocholt	24	991.3	bedeckt	WSW	30	5.8	2.9	8.3	6.6	5.2	4	1.5	3		1947	15.7	24.12.1977	-15.8	31.12.1978
Essen	161	993.5	stark bew.	WSW	33	5.0	1.8	7.9	6.4	4.9	4	0.2	0.0		1935	15.8	24.12.1977	-16.7	31.12.1978
Luedenscheid	392	993.3	stark bew.	W	33	3.5	1.1	5.6	3.9	3.2	2	0.1	7						
Kahler Asten	859	-	in Wolken	WSW	50	-0.4	-0.5	1.2	0.5	-0.6	-1	0.2	9	4	1955	10.1	30.12.1983	-20.1	31.12.1978
Bad Lipspringe	158	990.9	stark bew.	WSW	30	5.2	1.5	8.0	6.0	4.7	3	0.8	2		1951	16.0	24.12.1977	-18.3	31.12.1978
Kassel	233	992.8	wolkig	SSW	13	3.8	2.0	7.4	5.7	3.8	2	1.9	0.2		1951	14.4	28.12.1974	-19.4	21.12.1969
Göttingen	171	992.5	leicht bew.	SW	28	4.7	1.7	7.9	6.4	4.6	3	1.9	0.5		1947	15.4	24.12.1977	-24.5	30.12.1950
Leinefelde	356	992.3	stark bew.	WSW	24	4.2	0.7	6.5	5.3	3.4	2	1.1	0.3		1957	13.4	24.12.1977	-22.6	21.12.1969
Braunlage	610	991.1	stark bew.	SW	30	1.0	-0.4	3.2	2.2	0.8	0	0.1	7		1936	11.4	26.12.1989	-22.8	31.12.1978
Brocken	1153	-	Schneefall	WSW	81	-2.6	-2.7	-0.4	-1.4	-2.7	-3	0.3	11	15	1951	11.6	21.12.1977	-25.0	31.12.1978
Artern	166	991.8	leicht bew.	SW	33	4.5	0.6	8.6	6.5	4.3	3	2.1	0.1		1954	15.0	25.12.1983	-24.2	22.12.1969
Leipzig/Flugh.	149	993.0	stark bew.	SW	26	5.3	0.8	8.3	6.8	5.2	4	2.9	0.4		1951	14.9	24.12.1977	-21.3	21.12.1969
Wittenberg	106	990.9	leicht bew.	SW	31	5.1	1.1	8.1	6.4	4.9	4	1.5	0.7		1951	14.9	24.12.1977	-22.2	21.12.1969
Oschatz	152	992.1	leicht bew.	WSW	41	4.8	1.5	8.8	6.1	4.7	3	0.9	1		1917	15.3	25.12.1983	-20.3	30.12.1950
Dresden/Flugh.	230	993.0	leicht bew.	WSW	31	5.0	0.3	10.8	6.7	4.8	3	0.5	3		1951	15.1	24.12.1977	-23.1	21.12.1969
Doberslug-Kir.	100	992.5	leicht bew.	SW	24	4.8	0.9	8.7	6.5	4.8	3	0.6	2		1951	15.0	24.12.1977	-25.8	21.12.1969
Cottbus	70	991.9	leicht bew.	WSW	9	5.4	1.6	9.7	6.8	5.1	4	0.8	3		1951	12.6	29.12.1974	-21.0	25.12.1961
Görlitz	238	993.5	wolkig	SSW	24	3.8	0.3	9.6	5.9	3.5	2	0.1	3		1951	12.6	29.12.1974	-21.0	25.12.1961
Aachen	205	994.7	wolkig	SW	24	4.9	2.6	7.5	6.0	4.4	3	0.4	4		1891	16.2	21.12.1932	-16.5	30.12.1950
Nürnberg	629	996.9	S-R-Schauer	SW	30	1.4	0.4	3.7	2.4	1.2	1	2.8							