

# Wetterkarte

ISSN 0936-5818

D 7311 A

Amtsblatt des Deutschen Wetterdienstes

Erscheint täglich  
Nur Postbezug

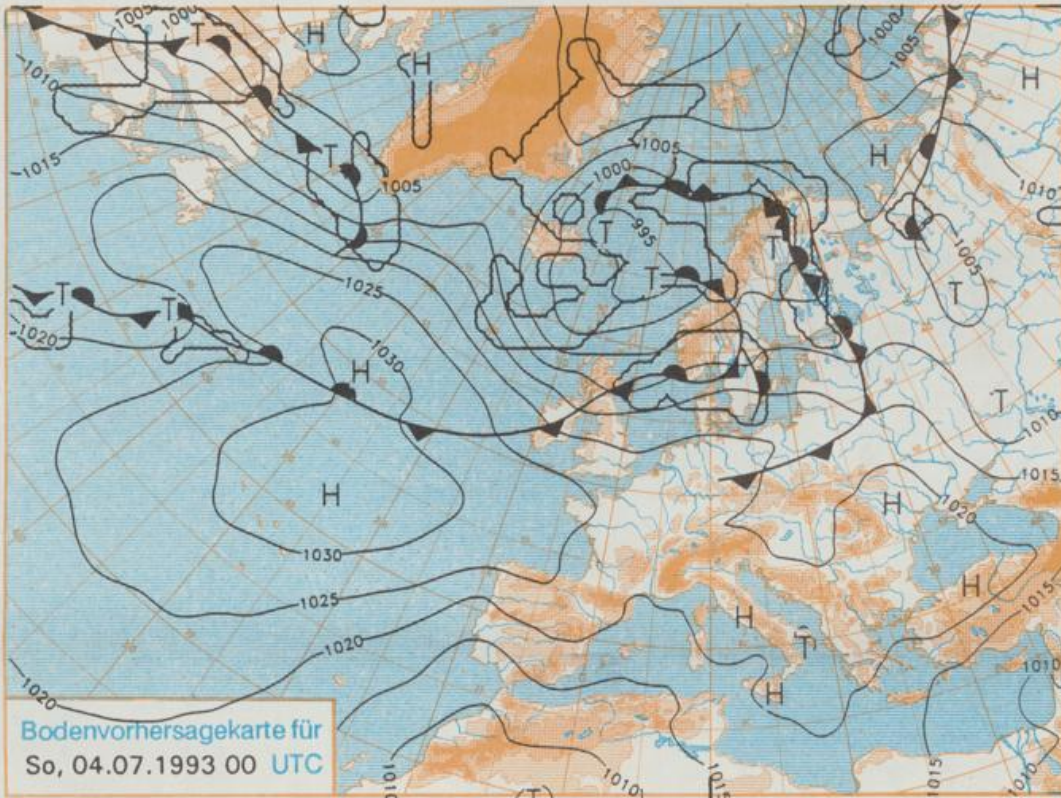
Druck und Verlag: Deutscher Wetterdienst, Zentralamt  
Frankfurter Straße 135, 83067 Offenbach am Main  
Postanschrift: 63004 (Postfach), Telefon: (069) 80 62-2283  
Telex: (069) 4152871, Telefax: (069) 80 62-2484  
Postgirokonto Frankfurt: BLZ 500 100 60, KfNr. 490 31-606

Schutzgebühr monatlich DM 21,-  
einschließlich Versandkosten,  
Einzelpreis DM 1,-  
zuzüglich Versandkosten

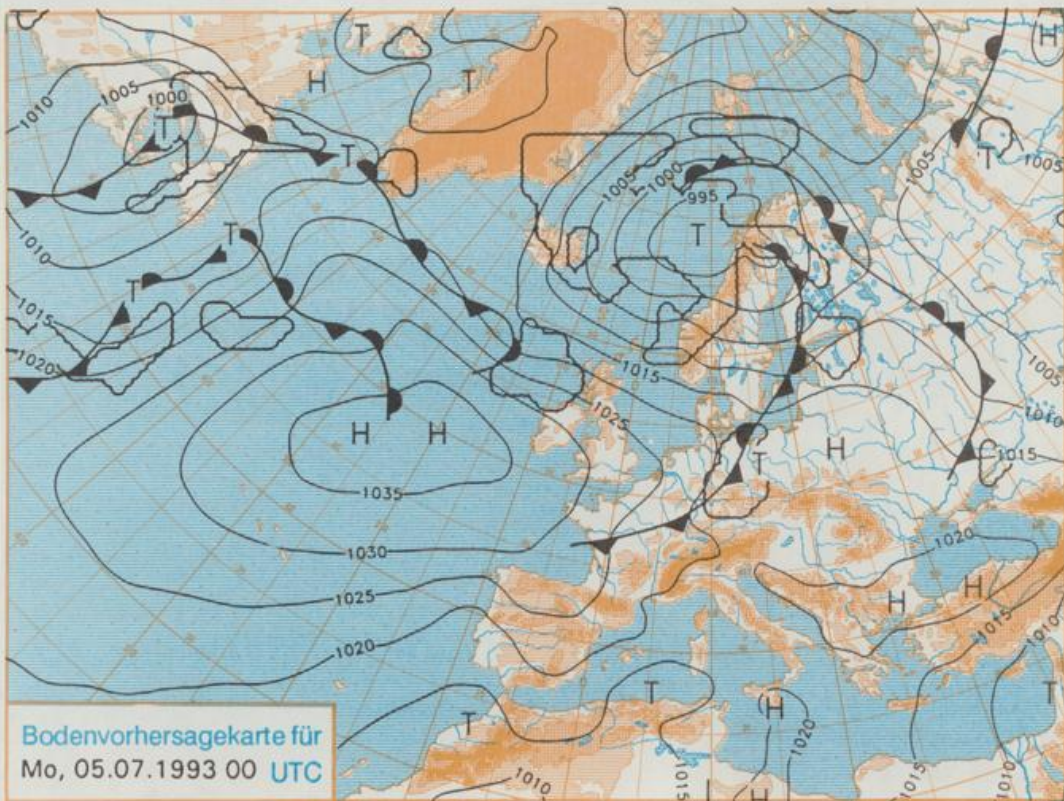
Jahrgang 1993

Freitag, den 02. Juli

Nummer 183



Stereographische Projektion 1 : 60 000 000 60°N



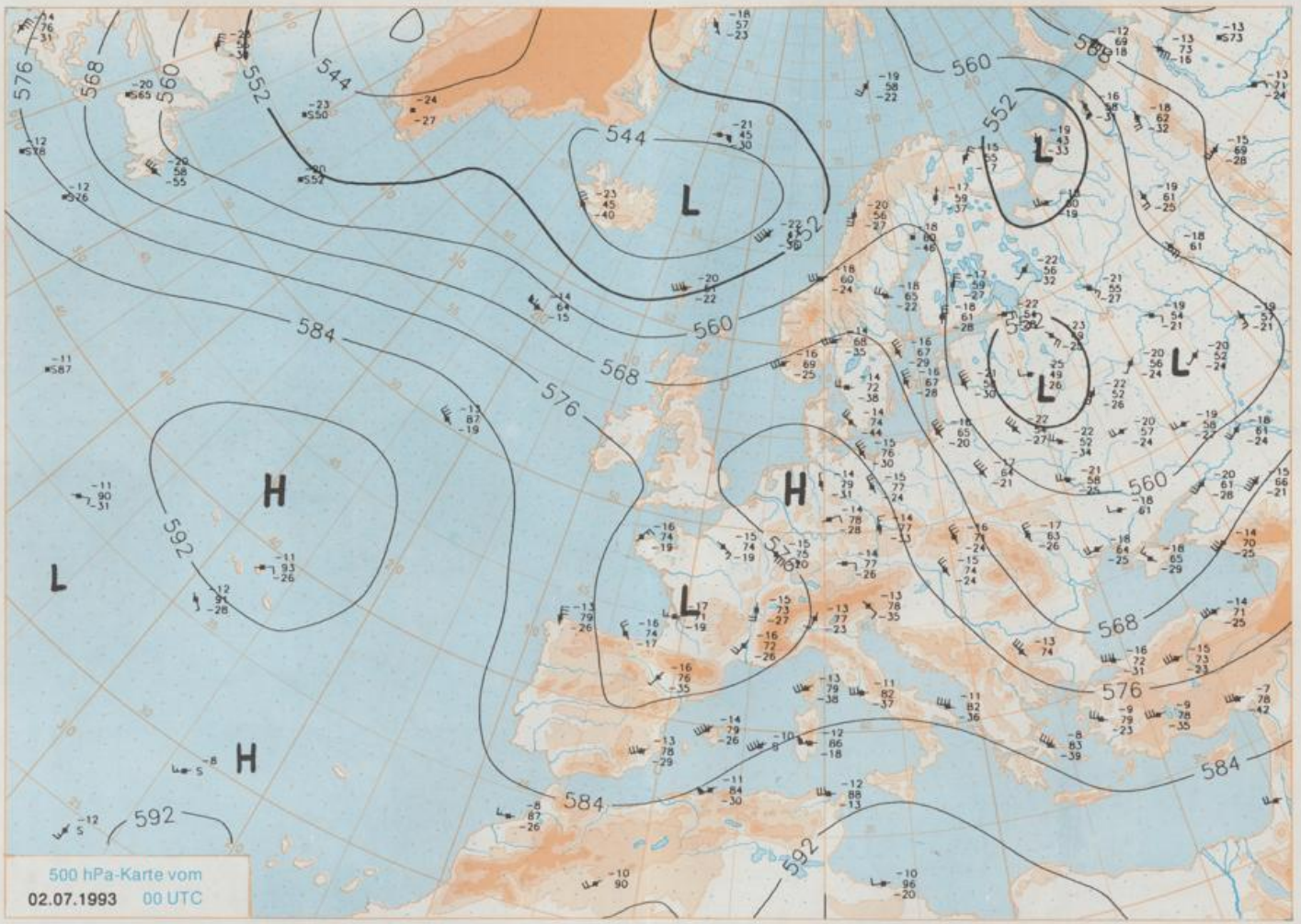
## Deutschland-Vorhersage für Sonntag, 04.07.1993

Die am Freitag über Deutschland liegende trockene und sehr warme Luftmasse bleibt bei geringen Luftdruckgegensätzen am Wochenende zunächst wetterbestimmend. Im Laufe des Sonntags dringt von Nordwesten die Kaltfront des Nordmeertiefs landeinwärts vor. Während dahinter etwas kühlere Luft nach Norddeutschland einfließt, bleibt über dem Süden und Osten noch sehr warme Luft maßgebend. Mit Annäherung der Kaltfront können dann ab der zweiten Tageshälfte Gewitter ausgelöst werden. Im weiteren Verlauf setzt sich die kühlere Nordseeluft dann in ganz Deutschland durch.

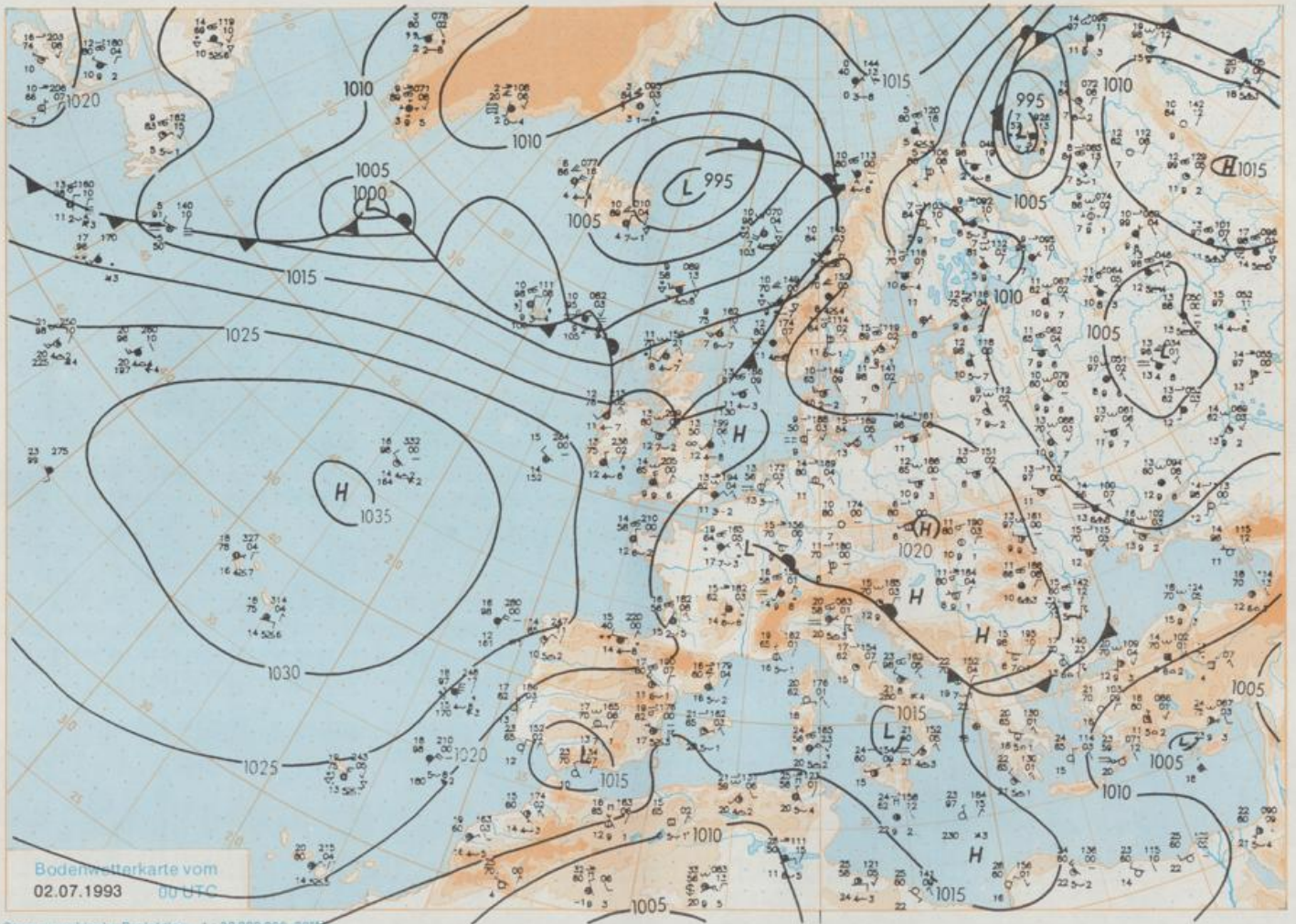
Sonnig und trocken. Im Tagesverlauf im Nordwesten und Norden wolkig, aber kaum Regen. In Süddeutschland und im Osten nachmittags und abends aufkommende Gewitter. Frühtemperaturen 11 bis 17 Grad C. Höchsttemperaturen im Norden 21 bis 27, sonst 27 bis 32 Grad C. Schwacher, im Norden auffrischerender und auf Nord bis Nordwest drehender Wind.

## Weitere Aussichten für Montag, 05.07.1993

Durchzug starker Bewölkung, im Süden noch Schauer und Gewitter, Temperaturrückgang.



Stereographische Projektion 1 : 30 000 000 60°N



Bodenwetterkarte vom  
02.07.1993 00 UTC

Stereographische Projektion 1 : 30 000 000 60°N

Wettermeldungen von Freitag, dem 2. Juli 1993 06 UTC

Station	Bar.-höhe (m)	Luftdr. red.NN (hPa)	Wetter	Wind km/h	Temperaturen (Grad C)					Sonne Vorst. Std.	RR 24h mm	Schnee höhe cm	Extremwerte der Lufttemperatur in der Dekade vom 1.07 bis 10.07						
					Luft 2 m	Taufpunkt	Max Vortag	Mittel 2 m	Min Nacht 5 cm				Tmax Datum	Tmin Datum	Tmax Datum	Tmin Datum			
Heigoland	8	1018.1	leicht bew.	N	15	14.2	10.9	18.7	15.3	13.3	12	15.8			1952	26.1	9.07.1959	7.2	3.07.1962
List / Sylt	29	1017.8	wolkig	NNW	18	12.9	10.2	16.5	14.2	10.8	9	14.9			1937	31.6	10.07.1941	8.0	3.07.1962
Schleswig	48	1017.8	leicht bew.	N	9	11.9	10.3	24.4	17.9	8.3	6	15.5			1947	31.6	2.07.1952	3.2	1.07.1954
Kiel	31	1017.8	leicht bew.	N	74	13.2	10.5	23.5	17.8	9.5	8	14.2			1940	33.4	1.07.1957	4.3	1.07.1954
Arkona	42	1016.0	leicht bew.	WNW	15	16.6	14.4	21.4	16.4	12.9	11	16.1			1951	28.4	2.07.1961	7.8	4.07.1962
Norderney	16	1018.3	wolkig	NNE	17	14.0	11.0	18.3	15.6	13.4	13	14.6			1947	31.2	7.07.1989	9.1	6.07.1954
Bremerhaven	11	1017.5	leicht bew.	NE	13	13.3	10.2	25.1	18.8	12.1	11	15.6			1949	32.2	7.07.1989	7.1	1.07.1954
Cuxhaven	12	1017.8	leicht bew.	NNE	17	13.0	9.6	20.7	17.5	13.1	13	15.5			1946	32.2	4.07.1946	7.2	4.07.1962
Hamburg/Flugh.	16	1016.9	leicht bew.	NE	9	15.0	12.3	24.7	20.0	11.5	8	15.4			1891	35.1	4.07.1946	3.4	1.07.1954
Lübeck	15	1017.0	leicht bew.	NE	5	14.9	14.1	24.6	18.5	9.6	7	15.2			1890	35.6	1.07.1957	4.1	1.07.1929
Boitenhagen	17	1016.7	wolkig	NNE	13	15.1	14.2	20.8	17.4	12.0	10	15.9			1951	35.1	9.07.1959	5.8	1.07.1954
Schwerin	67	1017.1	wolkenlos	still		17.7	11.6	23.9	18.0	12.4	9	15.1			1946	34.3	9.07.1959	5.7	1.07.1954
Warnemünde	10	1016.9	leicht bew.	N	15	17.0	15.1	20.4	18.6	14.1	12	15.9			1951	34.2	9.07.1959	7.5	7.07.1954
Teterow	50	1016.2	leicht bew.	SW	8	17.5	13.3	23.7	18.0	11.8	9	15.3			1947	34.5	8.07.1989	5.7	1.07.1954
Barth	7	1016.4	leicht bew.	W	11	15.4	12.9	22.8	17.0	10.7	7	X							
Greifswald	6	1016.5	leicht bew.	WSW	13	16.9	11.6	23.2	17.0	12.8	9	14.3			1951	33.8	9.07.1959	5.0	1.07.1954
Ueckermünde	7	1017.0	leicht bew.	SSW	9	16.3	12.2	21.5	16.7	11.5	10	13.7							
Emden	12	1017.8	wolkenlos	N	9	13.7	12.6	23.9	16.8	11.0	10	14.0			1947	32.6	9.07.1959	5.6	1.07.1954
Bremen/Flugh.	5	1016.6	leicht bew.	N	8	13.7	12.1	25.6	20.0	12.0	8	15.8			1890	34.6	1.07.1957	3.0	2.07.1984
Soltau	78	1017.3	wolkenlos	SE	4	15.3	10.9	25.4	18.6	9.3	8	16.0			1947	34.4	1.07.1957	3.6	2.07.1984
Boizenburg	46	1017.2	wolkenlos	still		14.8	12.5	23.9	18.7	11.0	10	14.6							
Lüchow	18	1017.3	leicht bew.	still		13.8	12.6	24.0	17.4	8.2	6	15.0			1955	36.5	10.07.1959	4.4	5.07.1964
Seehausen/Altm.	23	1017.1	wolkenlos	SE	4	15.2	12.1	23.7	17.4	8.9	8	15.8							
Marnitz	87	1016.1	wolkenlos	still		18.2	11.8	23.2	17.5	12.0	7	X							
Neuruppin	39	1017.4	leicht bew.	still		14.5	12.7	22.2	16.8	11.3	8	15.0							
Neubrandenburg	80	1017.0	leicht bew.	SW	9	15.8	12.3	23.0	17.8	12.7	11	14.5							
Angermünde	55	1017.1	wolkenlos	still		15.3	13.6	22.4	16.1	9.8	7	11.9			1951	36.4	10.07.1959	5.0	1.07.1956
Lingen	26	1016.7	Nebel	N	8	12.4	12.4	27.6	20.8	0.0	12	15.3			1951	34.4	9.07.1959	5.4	7.07.1964
Münst.-Osn./Flugh.	52	1016.1	leicht bew.	NW	8	14.7	12.7	27.6	20.8	9.1	6	15.6							
Osnabrück	97	1016.6	leicht bew.	NNE	4	15.2	11.8	26.0	20.4	9.9	7	15.8			1952	34.7	9.07.1959	5.9	1.07.1960
Bad Salzuflen	139	1016.4	leicht bew.	ENE	2	14.5	12.3	25.6	19.6	9.7	8	15.5			1935	35.2	9.07.1959	3.5	7.07.1964
Hannover/Flugh.	59	1016.2	leicht bew.	E	4	16.7	12.5	24.6	19.6	11.0	9	15.9			1936	34.7	9.07.1959	3.3	7.07.1964
Braunschweig	88	1016.7	leicht bew.	S	5	15.0	10.8	23.7	17.8	10.0	6	15.6			1891	35.2	2.07.1952	5.3	5.07.1964
Gardelegen	48	1016.8	wolkenlos	still		13.2	12.9	24.0	17.4	7.1	7	15.5							
Magdeburg	84	1016.9	wolkenlos	SSE	5	14.1	11.0	24.1	18.4	10.0	7	15.9			1947	36.4	10.07.1959	5.4	7.07.1964
Potsdam	99	1017.1	wolkenlos	still		14.4	11.1	22.9	16.7	12.7	10	14.8			1893	38.2	10.07.1959	6.2	7.07.1964
Berlin-Temp.	49	1016.9	leicht bew.	still		17.9	11.8	21.4	17.8	11.9	7	15.7			1876	37.0	10.07.1959	5.4	9.07.1948
Lindenberg	112	1017.0	leicht bew.	ESE	4	15.1	10.9	22.0	16.0	13.2	12	14.0			1951	37.3	10.07.1959	6.1	4.07.1965
Manschnow	16	1017.0	wolkenlos	ESE	4	15.2	12.1	21.9	16.0	8.3	6	11.9							
Düsseldorf/Flugh.	41	1015.5	leicht bew.	N	8	16.9	12.2	30.4	23.5	12.5	11	14.7			1969	36.6	3.07.1976	4.8	1.07.1984
Bocholt	24	1016.5	Nebel	NNE	8	12.7	12.0	28.6	21.8	11.8	10	14.5			1947	36.3	9.07.1959	4.8	6.07.1951
Essen	161	1015.4	leicht bew.	ENE	8	17.7	10.8	28.6	23.2	15.2	12	15.2			1935	34.5	9.07.1959	4.4	5.07.1964
Kahler Asten	859	-	leicht bew.	SSW	8	16.4	6.9	22.8	17.3	14.0	7	14.3			1955	30.4	4.07.1957	2.4	5.07.1964
Bad Lippspringe	158	1015.6	leicht bew.	uml	4	18.5	8.5	27.1	20.0	14.6	8	15.7			1951	35.6	2.07.1952	3.4	1.07.1984
Kassel	233	1016.7	leicht bew.	still		14.1	9.2	26.8	20.7	11.2	6	15.2			1951	36.7	10.07.1959	4.6	7.07.1964
Göttingen	173	1017.2	leicht bew.	still		12.4	8.9	26.5	19.1	9.7	8	15.5			1947	35.0	10.07.1959	1.4	7.07.1964
Leinefelde	356	1016.2	wolkenlos	still		14.4	10.0	23.7	16.7	9.9	6	15.3			1957	33.9	10.07.1959	3.4	5.07.1964
Braunlage	610	1016.2	leicht bew.	still		14.2	9.4	21.8	14.7	7.9	4	15.4			1936	32.0	7.07.1957	2.7	7.07.1964
Brocken	1153	-	leicht bew.	S	4	14.8	2.6	16.1	13.0	11.3	-1	16.4			1951	27.3	10.07.1959	-0.1	1.07.1960
Artern	166	1017.1	wolkenlos	still		13.0	10.3	23.6	17.4	9.0	7	14.4			1954	36.5	10.07.1959	4.6	7.07.1964
Leipzig/Flugh.	141	1016.5	wolkenlos	SE	4	15.5	11.1	23.2	17.8	11.1	8	13.6			1951	36.2	10.07.1959	5.5	7.07.1964
Wittenberg	106	1016.4	wolkenlos	still		16.6	10.5	23.7	17.5	10.8	8	14.9			1951	36.7	10.07.1959	5.4	3.07.1979
Oschatz	152	1016.4	wolkenlos	still		13.3	10.8	23.0	17.3	8.1	7	15.4							
Dresden/Flugh.	230	1017.0	wolkenlos	S	8	13.8	9.0	22.2	16.9	11.0	10	15.6			1917	36.0	7.07.1957	6.3	9.07.1928
Doberslug-Kir.	99	1017.0	wolkenlos	still		13.5	11.4	22.1	15.4	7.3	5	15.5							
Cottbus	69	1017.1	wolkenlos	still		16.1	10.4	22.6	16.4	9.2	7	14.4			1951	37.5	10.07.1959	5.1	3.07.1979
Görlitz	238	1017.2	wolkenlos	SSW	4	14.3	11.0	22.3	16.9	9.3	7	15.3			1951	33.3	5.07.1957	4.3	6.07.1951
Aachen	205	1015.2	leicht bew.	N	2	16.4	11.9	30.1	23.2	16.0	15	14.3			1891	35.2	2.07.1894	5.8	1.07.1984
Nürburg	629	1014.5	leicht bew.	SW	4	20.2	7.6	25.8	21.1	17.4	10	12.7			1947	31.9	2.07.1952	3.5	5.07.1964
Köln-Bonn/Flugh.	99	1015.2	leicht bew.	SE	4	16.0	9.8	30.1	23.8	13.1	11	14.9			1958	36.9	9.07.1959	2.9	1.07.1984
Bendorf	132	1015.7	leicht bew.	S	4	15.5	10.8	30.9	22.0	13.2	11	13.5			1951	37.5	6.07.1957	6.5	2.07.1960
Bad Marienberg	555	1015.5	leicht bew.	SE	5	17.4	6.6	26.4	20.3	14.6	10	14.2			1963	32.5	4.07.1976	3.9	1.07.1984
Gießen	195	1016.4	wolkenlos	NNW	4	14.3	8.4	29.0	21.8	12.5	10	14.3			1939	38.0	2.07.1952	4.4	7.07.1964
Bad Hersfeld	225	1017.1	leicht bew.	ENE	2	11.8	8.3	27.0	20.6	9.2	8	15.0			1949	37.1	2		