

Wetterkarte

ISSN 0936-5818

D 7311 A

Amtsblatt des Deutschen Wetterdienstes

Erscheint täglich
Nur Postbezug

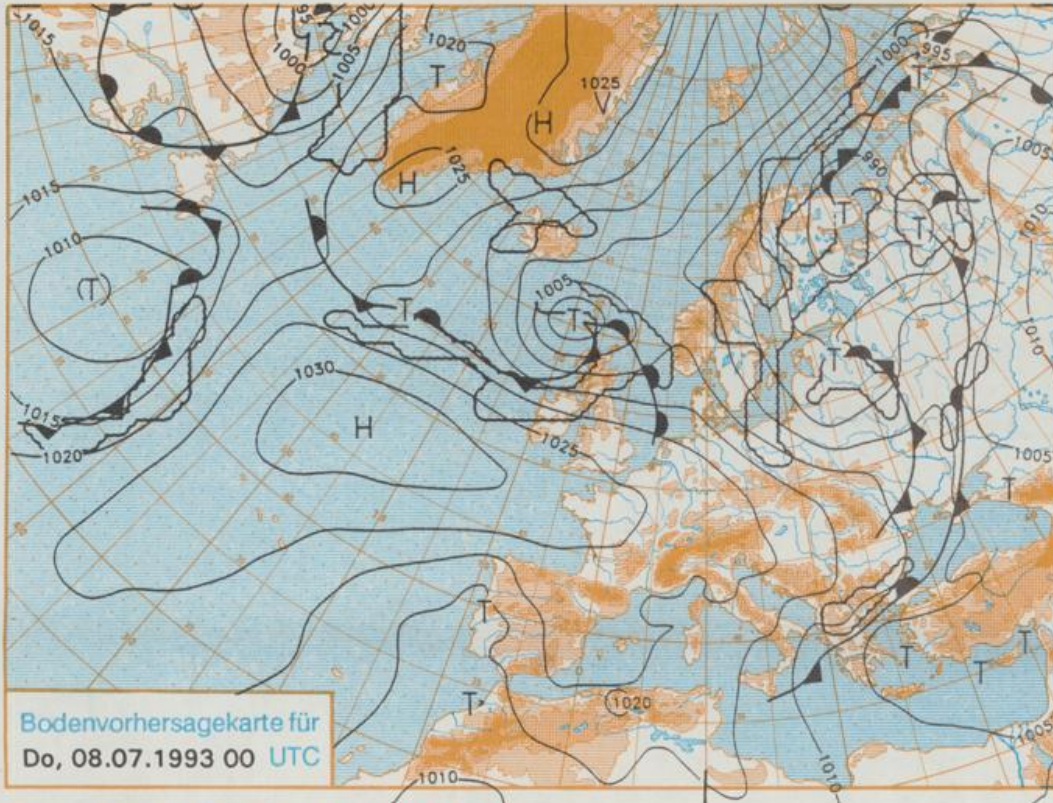
Druck und Verlag: Deutscher Wetterdienst, Zentralamt
Frankfurter Straße 135, 63067 Offenbach am Main
Postanschrift: 63004 (Postfach), Telefon: (069) 80 62-2283
Telefax: (069) 4152871, Telefax: (069) 80 62-2484
Postgironkonto Frankfurt: BLZ 500 100 60, KtNr. 490 31-606

Schutzgebühr monatlich DM 21,-
einschließlich Versandkosten,
Einzelpreis DM 1,-
zuzüglich Versandkosten

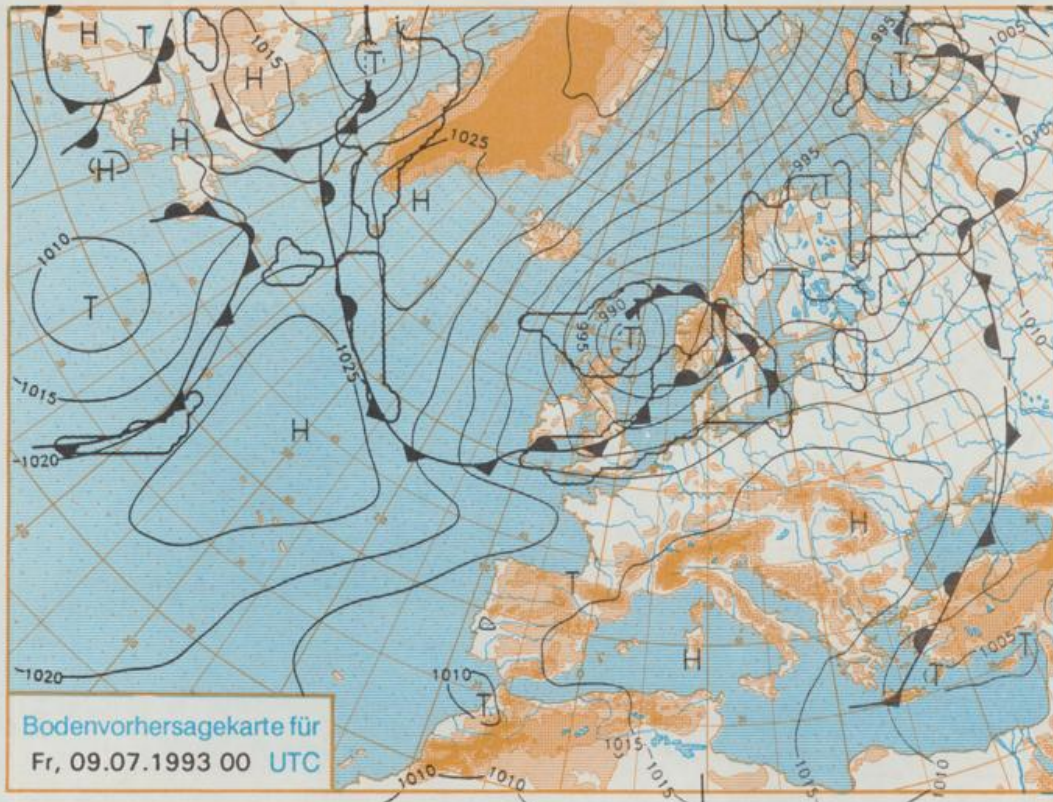
Jahrgang 1993

Dienstag, den 06. Juli

Nummer 187



Stereographische Projektion 1 : 60 000 000 60°N



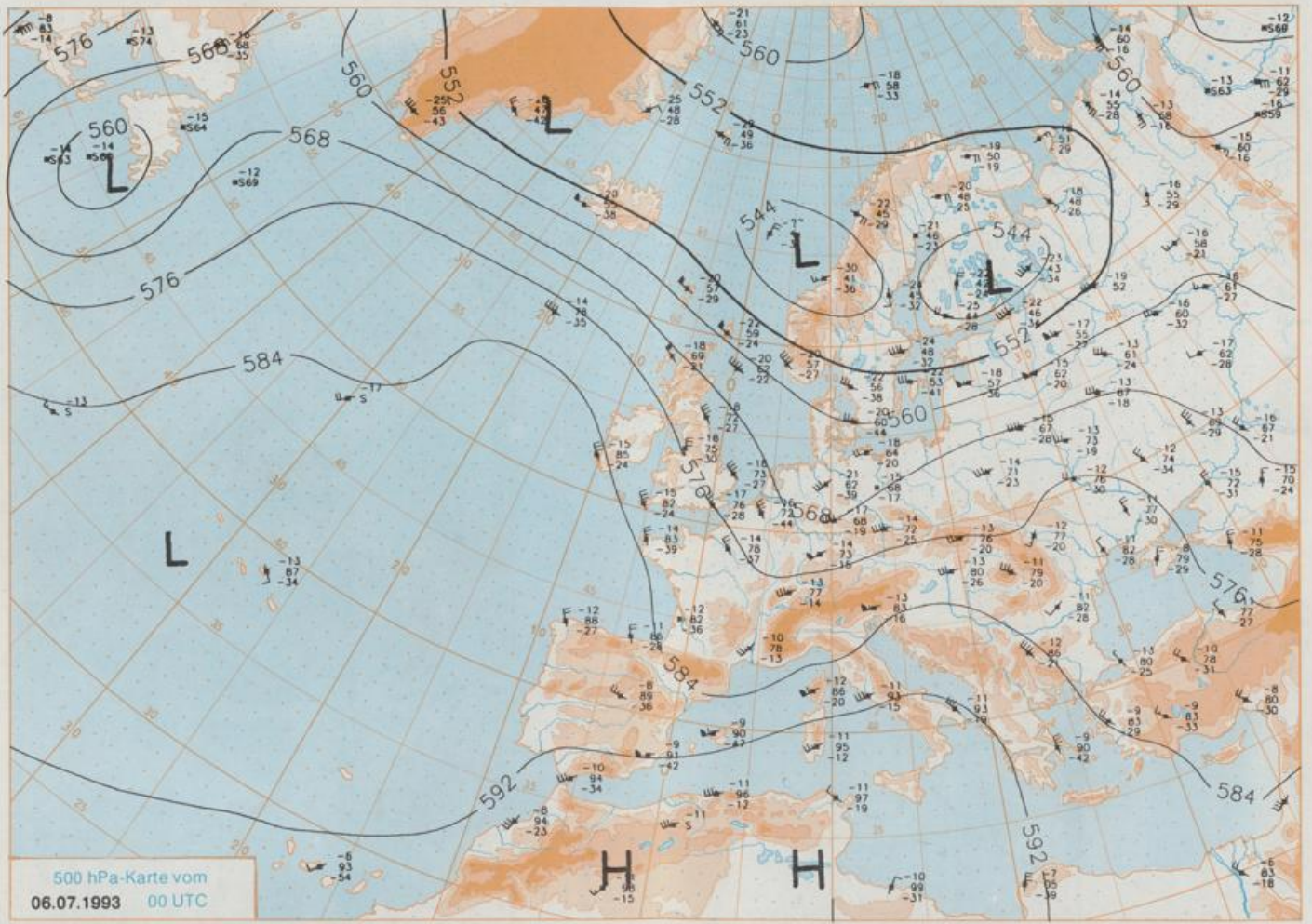
Deutschland-Vorhersage für Donnerstag, 08.07.1993

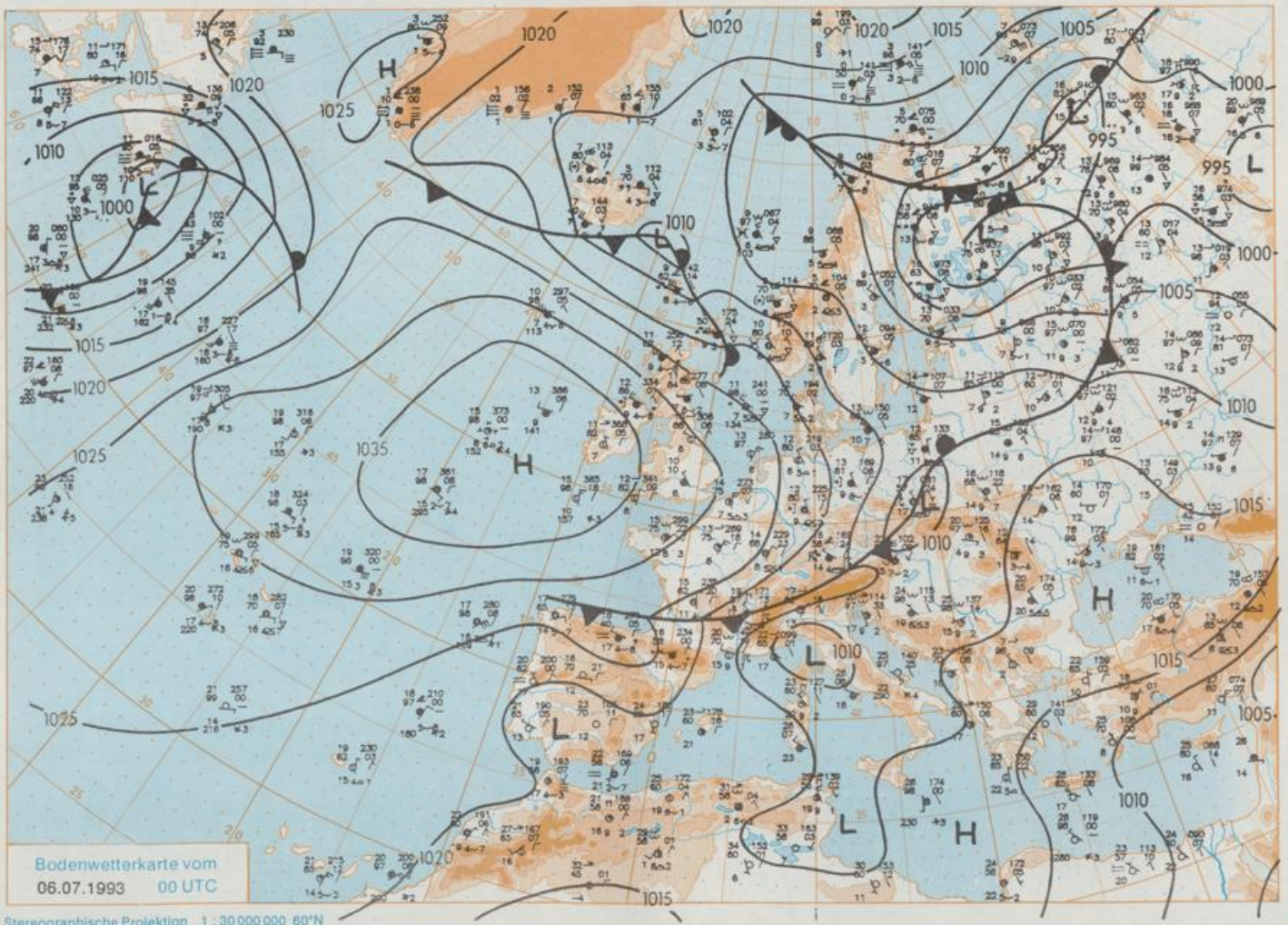
Das am Dienstag 00 UTC mit Kern im Seegebiet westlich Irlands gelegene Hoch bleibt auch am Mittwoch und Donnerstag noch erhalten. An seiner Ostflanke werden Tiefausläufer über die Nordsee, Schleswig-Holstein und Mecklenburg nach Südosten geführt. Dabei verlagert das skandinavische Tiefdrucksystem seinen Schwerpunkt bis Freitag 00 UTC in die Nordsee und baut die Hochdruckbrücke über Westeuropa ab.

Im norddeutschen Küstenraum wechselnde, im Tagesverlauf zunehmende Bewölkung und strichweise etwas Regen. Im übrigen Deutschland heiter bis wolkig und niederschlagsfrei, im Süden verbreitet sonnig. Höchsttemperaturen an der Küste und im Bergland 17 bis 21, sonst 20 bis 24 Grad C. Im Binnenland schwächer bis mäßiger, an der Küste zunehmend frischer Wind aus westlichen Richtungen.

Weitere Aussichten für Freitag, 09.07.1993

Von Nordwesten her aufkommender Regen, noch warm.





Wettermeldungen von Dienstag, dem 6. Juli 1993 06 UTC

Station	Bar.-höhe (m)	Luftdr. red. NN (hPa)	Wetter	Wind km/h	Temperaturen (Grad C)					Sonne Vort. Std.	RR 24h mm	Schnee höhe cm	Extremwerte der Lufttemperatur in der Dekade vom 1.07. bis 10.07.					
					Wind		Temperaturen (Grad C)						Tmax	Datum	Tmin	Datum		
					2 m	Tau-punkt	Max	Mittel	Min								Nacht	
Helgoland	8	1022.2	wolkig	NW	39	13.1	7.2	15.5	13.9	12.2	11	3.0	0.0	1952	26.1	9.07.1959	7.2	3.07.1962
List / Sylt	29	1019.9	wolkig	NW	46	12.1	6.8	15.1	13.4	11.3	10	8.8	0.0	1937	31.6	10.07.1941	8.0	3.07.1962
Schleswig	48	1020.4	Sprühregen	NW	13	11.1	8.9	18.2	13.5	7.7	7	5.2	0.0	1947	31.6	2.07.1952	3.2	1.07.1954
Kiel	31	1020.2	wolkig	NW	17	12.8	7.1	18.2	13.8	7.0	5	1.7		1940	33.4	1.07.1957	4.3	1.07.1954
Arkona	42	1015.7	stark bew.	NW	33	11.8	7.8	16.5	15.2	11.7	11	3.6		1951	28.4	2.07.1961	7.8	4.07.1962
Norderney	16	1023.6	wolkig	NNW	42	13.3	7.4	15.7	14.1	11.7	11	0.7	1	1947	31.2	7.07.1989	9.1	6.07.1954
Bremerhaven	11	1021.9	wolkig	NW	31	14.1	9.1	16.0	14.2	11.2	11	0.2	1	1949	32.2	7.07.1989	7.1	1.07.1954
Cuxhaven	12	1021.9	stark bew.	NW	33	13.3	8.4	16.6	14.6	11.5	9	0.4	0.5	1946	32.2	4.07.1946	7.2	4.07.1962
Hamburg/Flugh.	16	1021.2	wolkig	WNW	9	12.4	7.7	17.6	14.7	9.0	7	0.2	0.6	1891	35.1	4.07.1946	3.4	1.07.1954
Lübeck	15	1020.2	leicht bew.	WNW	8	11.3	8.3	17.9	15.1	7.6	3	0.2		1890	35.6	1.07.1957	4.1	1.07.1929
Boitenhagen	17	1018.8	leicht bew.	WNW	31	11.9	8.6	17.0	14.4	10.5	10	0.7	0.0	1951	35.1	9.07.1959	5.8	1.07.1954
Schwern	67	1019.9	leicht bew.	WNW	18	10.9	6.5	17.6	14.8	8.9	9	0.6	0.4	1946	34.3	9.07.1959	5.7	1.07.1954
Warnemünde	10	1018.2	leicht bew.	NW	46	13.4	8.8	17.5	15.9	12.0	12	1.3	0.1	1951	34.2	9.07.1959	7.5	7.07.1954
Teterow	50	1017.4	leicht bew.	NNW	30	11.4	7.2	17.2	14.7	10.4	9	1.0	0.5	1947	34.5	8.07.1989	5.7	1.07.1954
Barth	7	1017.2	wolkig	WNW	26	13.4	9.2	17.2	14.7	11.1	10	X						
Greifswald	6	1016.6	wolkig	NW	18	12.2	7.7	18.8	15.4	11.4	10	0.8		1951	33.8	9.07.1959	5.0	1.07.1954
Ueckermünde	7	1016.5	stark bew.	W	17	11.6	8.7	20.8	15.1	11.0	10	2.6						
Erden	12	1023.8	stark bew.	NW	13	12.1	9.9	16.1	13.5	8.8	8	0.3	2	1947	32.6	9.07.1959	5.6	1.07.1954
Bremen/Flugh.	5	1022.8	wolkig	WNW	17	11.7	9.0	16.3	14.6	8.0	6		9	1890	34.6	1.07.1957	3.0	2.07.1984
Soltau	78	1022.6	leicht bew.	W	11	9.7	8.4	16.4	13.4	7.6	6		6	1947	34.4	1.07.1957	3.6	2.07.1984
Boizenburg	46	1021.1	leicht bew.	WNW	13	11.1	8.3	18.4	14.5	8.3	8		3					
Lüchow	18	1020.8	leicht bew.	NW	11	11.6	8.2	19.5	14.6	9.4	9	0.4	0.5	1955	36.5	10.07.1959	4.4	5.07.1964
Seehausen/Altm.	23	1020.5	wolkig	WNW	24	10.8	7.3	21.8	15.6	10.4	11	2.4	0.1					
Marnitz	87	1018.7	leicht bew.	WNW	17	9.7	7.6	18.8	14.2	9.6	9	X	2					
Neuruppin	39	1019.1	stark bew.	WNW	15	11.2	8.1	23.3	16.7	11.0	11	3.9	0.2					
Neubrandenburg	80	1017.8	wolkig	WNW	26	11.0	7.0	19.3	14.1	10.3	10	1.7	0.5					
Angermünde	55	1017.2	bedeckt	WNW	24	11.4	8.1	23.8	17.0	11.4	10	3.5	0.4	1951	36.4	10.07.1959	5.0	1.07.1956
Lingen	26	1024.7	stark bew.	WNW	5	10.9	9.5	17.4	14.1	8.8	8	0.1	16	1951	34.4	9.07.1959	5.4	7.07.1964
Münst.-Osn./Flugh.	52	1025.0	wolkig	WNW	13	10.8	8.9	20.2	14.0	9.8	9	0.4	6					
Osnabrück	97	1025.0	wolkig	WNW	13	10.7	8.9	19.3	13.8	9.8	9	0.1	8	1952	34.7	9.07.1959	5.9	1.07.1960
Bad Salzuflen	139	1024.6	leicht bew.	NW	15	10.7	9.9	20.4	14.4	8.5	7	0.4	2	1935	35.2	9.07.1959	3.5	7.07.1964
Hannover/Flugh.	59	1022.7	leicht bew.	W	21	10.5	9.4	20.6	14.0	6.4	5	0.4	0.2	1936	34.7	9.07.1959	3.3	7.07.1964
Braunschweig	88	1022.4	wolkig	WNW	11	9.8	7.5	21.0	14.8	8.7	7	1.8	5	1891	35.2	2.07.1952	5.3	5.07.1964
Gardelegen	48	1021.3	leicht bew.	WNW	15	10.7	9.1	23.2	15.7	9.3	10	2.6	2					
Magdeburg	84	1021.7	leicht bew.	NW	13	10.3	8.9	22.5	16.0	9.2	9	1.5	17	1947	36.4	10.07.1959	5.4	7.07.1964
Potsdam	99	1019.5	stark bew.	WNW	18	10.3	9.3	24.4	16.8	10.2	10	2.8	9	1893	38.2	10.07.1959	6.2	7.07.1964
Berlin-Temp.	49	1018.6	stark bew.	WNW	22	11.1	8.9	24.4	17.7	11.1	10	3.1	5	1876	37.0	10.07.1959	5.4	9.07.1948
Lindenberg	112	1018.2	stark bew.	W	15	11.0	10.5	25.6	17.2	10.8	11	3.3	23	1951	37.3	10.07.1959	6.1	4.07.1965
Manschnow	16						26.1											
Düsseldorf/Flugh.	41	1026.4	wolkig	WNW	9	12.1	10.0	25.2	15.7	9.4	8	2.6	1	1969	36.6	3.07.1976	4.8	1.07.1984
Bochoft	24	1025.8	stark bew.	NW	8	10.8	9.7	20.3	14.2	8.3	6	1.6	4	1947	36.3	9.07.1959	4.8	6.07.1951
Essen	161	1026.3	wolkig	NW	8	11.2	9.2	22.6	14.7	8.9	7	2.4	3	1935	34.5	9.07.1959	4.4	5.07.1964
Kahler Asten	859	-	Regen	NNW	18	5.5	5.5	19.7	10.5	5.2	5	1.4	12	1955	30.4	4.07.1957	2.4	5.07.1964
Bad Lippspringe	158	1024.7	bedeckt	WNW	5	9.5	9.4	22.9	15.0	7.6	4	0.8	4	1951	35.6	2.07.1952	3.4	1.07.1984
Kassel	233	1024.4	stark bew.	N	5	10.3	7.6	24.3	14.7	9.1	7	2.4	19	1951	36.7	10.07.1959	4.6	7.07.1964
Göttingen	173	1024.1	stark bew.	NNW	4	10.2	7.1	23.0	14.4	9.3	7	0.9	10	1947	35.0	10.07.1959	1.4	7.07.1964
Leinefelde	356	1023.3	stark bew.	NW	9	8.6	8.1							1957	33.9	10.07.1959	3.4	5.07.1964
Braunlage	610	1022.2	wolkig	NNW	18	7.3	5.1	21.1	12.7	6.7	7	0.7	13	1936	32.0	7.07.1957	2.7	7.07.1964
Brocken	1153	-	Nebel	NNW	42	2.7	2.7	15.4	9.2	2.3	3		38	1951	27.3	10.07.1959	-0.1	1.07.1960
Artern	166	1022.5	wolkig	NW	17	11.1	8.5	27.1	16.0	9.7	9	3.2	34	1954	36.5	10.07.1959	4.6	7.07.1964
Leipzig/Flugh.	141	1021.2	wolkig	NW	26	10.5	8.2	27.5	17.3	9.6	10	4.6	26	1951	36.2	10.07.1959	5.5	7.07.1964
Wittenberg	106	1020.1	leicht bew.	NW	15	10.5	8.7	26.2	16.3	10.3	10	2.8	21	1951	36.7	10.07.1959	5.4	3.07.1979
Oschatz	152	1019.8	stark bew.	WNW	24	10.6	9.8	28.9	20.1	10.4	10	4.9	26					
Dresden/Flugh.	230	1019.2	Regen	NW	21	10.3	9.4	27.1	19.5	10.0	10	2.9	40	1917	36.0	7.07.1957	6.3	9.07.1928
Doblerlug-Kir.	99	1019.3	Regen	NW	21	10.9	9.9	27.7	19.8	10.6	10	6.3	18					
Cottbus	69	1018.3	stark bew.	WNW	11	11.1	10.0	28.0	20.2	10.9	11	6.7	30	1951	37.5	10.07.1959	5.1	3.07.1979
Görlitz	238	1018.0	Regen	NNW	17	9.8	9.4	27.1	20.1	9.2	9	4.0	44	1951	33.3	5.07.1957	4.3	6.07.1951
Aachen	205	1026.6	leicht bew.	N	4	10.7	9.3	23.8	14.8	9.6	9	3.2	13	1891	35.2	2.07.1894	5.8	1.07.1984
Nürburg	629	1026.1	in Wolken	NNW	13	7.3	7.1	23.0	13.4	7.3	8	3.4	9	1947	31.9	2.07.1952	3.5	5.07.1964
Köln-Bonn/Flugh.	99	1026.2	leicht bew.	NNW	11	10.2	9.7	26.2	16.4	7.2	5	3.8	4	1958	36.9	9.07.1959	2.9	1.07.1984
Bendorf	132	1025.8	stark bew.	NNW	8	11.2	9.7	29.6	16.4	9.4	8	4.4	12	1951	37.5	6.07.1957	6.5	2.07.1960
Bad Marienberg	555	1025.5	Regen	N	13	7.9	7.3	24.5	14.5	7.2	6	3.9	10	1963	32.5	4.07.1976	3.9	1.07.1984
Gießen	195	1024.8	stark bew.	NNW	4	10.4	8.1	29.4	18.2	8.6	8	6.6	5	1939	38.0	2.07.1952	4.4	7.07.1964
Bad Hersfeld	225	1023.6	wolkig	NNW	8	10.6	7.5	29.5	16.6	10.0	9	5.5	7	1949	37.1	2.07.1952	3.2	7.07.1964
Wasserkuppe	925	-	in Wolken	NNW	37	4.9	4.9	25.0	15.6	4.5	5	5.7	12	1936	30.5	7.07.1957	1.9	4.07.1962
Meiningen	453	1023.0	wolkig	N	22	8.9	7.6											