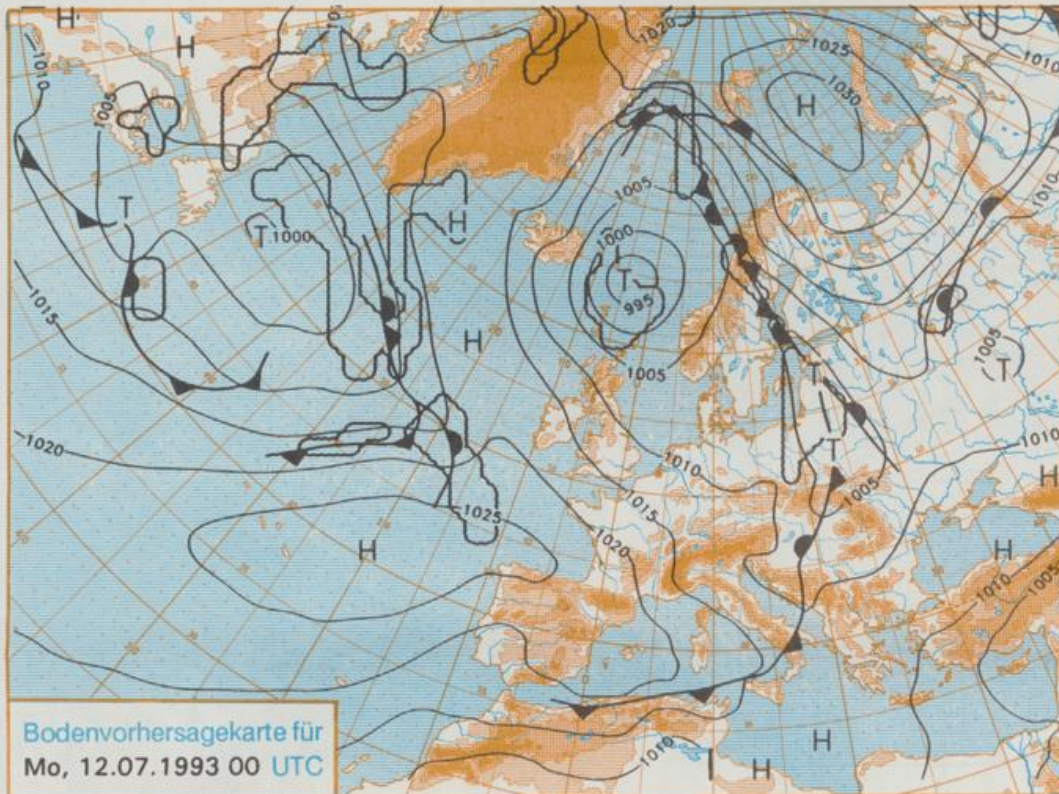


Erscheint täglich
Nur PostbezugDruck und Verlag: Deutscher Wetterdienst, Zentralamt
Frankfurter Straße 135, 63067 Offenbach am Main
Postanschrift: 63004 (Postfach), Telefon: (069) 80 62-2283
Telex: (069) 4152871, Telefax: (069) 80 62-2484
Postgironkonto Frankfurt: BLZ 500 100 60, KINr. 490 31-806Schutzgebühr monatlich DM 21,-
einschließlich Versandkosten,
Einzelpreis DM 1,-
zuzüglich Versandkosten

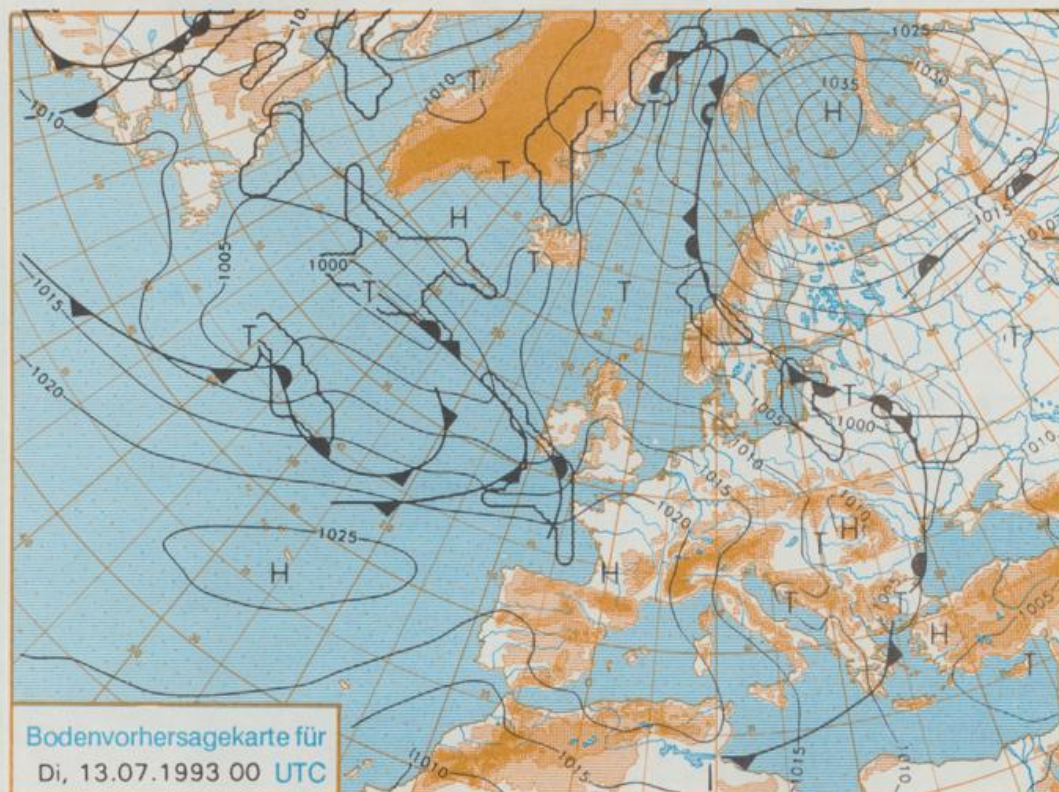
Jahrgang 1993

Samstag, den 10. Juli

Nummer 191



Stereographische Projektion 1 : 60 000 000 60°N



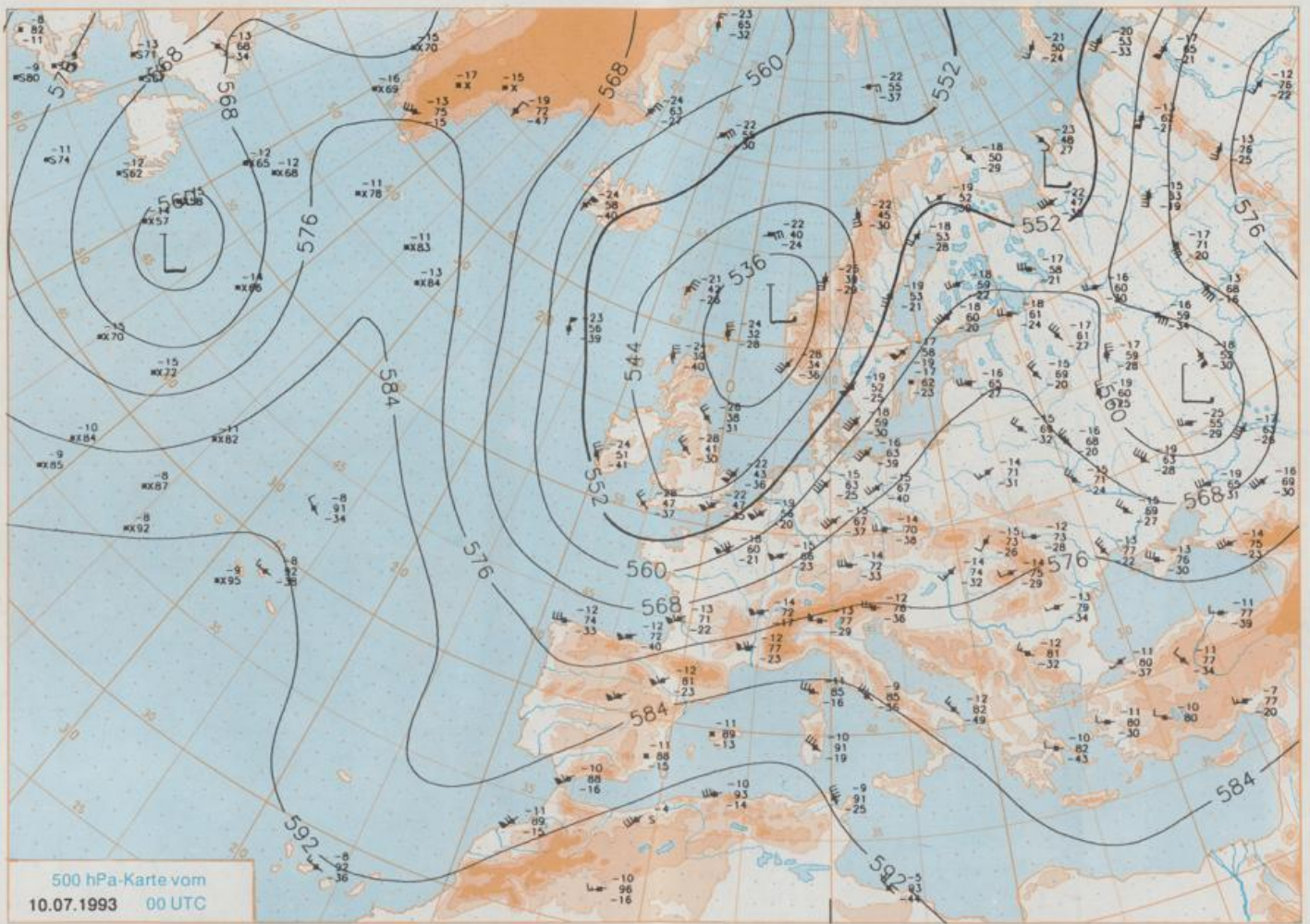
Deutschland-Vorhersage für Montag, 12.07.1993

Eine Kaltfront erstreckt sich am Samstag 00 UTC von Skandinavien über Deutschland bis nach Nordspanien. Sie zieht rasch nach Osten ab. Das zugehörige Tief über der nördlichen Nordsee verlagert sich aber nur wenig. An seinem Rand wird auf der Rückseite der Kaltfront in breitem Strom kühle Meeresluft, die das Wetter wechselhaft gestaltet, nach Deutschland geführt.

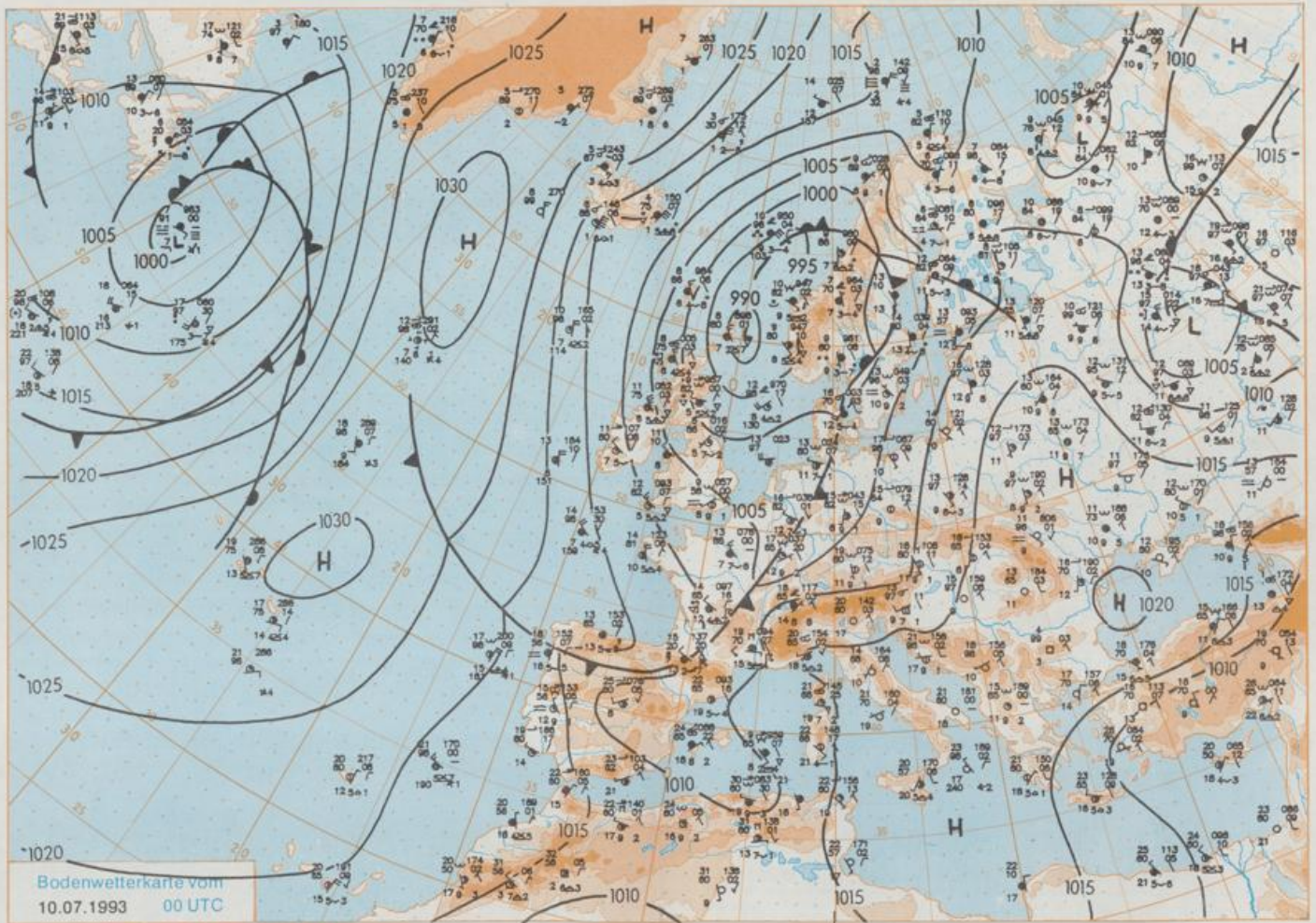
Wechselnd, vielfach stark bewölkt und wiederholt Schauer. Tiefsttemperaturen um 10 Grad C. Höchsttemperaturen zwischen 15 und 20 Grad C. Mäßiger bis frischer, im Norden in Böen starker bis stürmischer Wind aus West bis Nordwest.

Weitere Aussichten für Dienstag, 13.07.1993

Im Osten noch einzelne Schauer, sonst wolkgig mit sonnigen Abschnitten.



Stereographische Projektion 1 : 30 000 000 60°N



Stereographische Projektion 1 : 30 000 000 60°N

Wettermeldungen von Samstag, dem 10. Juli 1993 06 UTC

Station	Bar.- höhe (m)	Luftdr. red.NN (hPa)	Wetter	Deutschland										Extremwerte der Lufttemperatur in der Dekade vom 1.07. bis 10.07.				
				Wind		Temperaturen (Grad C)				Sonne	RR	Schnee	seit	Tmax	Datum	Tmin	Datum	
				km/h	Luft 2 m	Tau- punkt	Max	Mittel	Min	Nacht	Vort. Std.	24h mm	höhe cm					
Helgoland	8	1001.8	stark bew.	WSW	28	13.2	8.8	17.4	15.6	12.2	11	0.2	3	1952	26.1	9.07.1959	7.2	3.07.1962
List / Sylt	29	1000.8	stark bew.	SW	17	11.9	9.1	16.4	14.2	11.3	9		13	1937	31.6	10.07.1941	6.0	3.07.1962
Schleswig	48	1001.8	Regen	WNW	8	10.9	10.8	20.2	17.5	10.8	11	2.1	3	1947	31.6	2.07.1952	3.2	1.07.1954
Kiel	31	1001.5	Regen	WNW	8	12.1	10.6	22.9	18.0	10.4	7	9.3	0.0	1940	33.4	1.07.1957	4.3	1.07.1954
Arkona	42	1000.6	wolkig	S	28	17.5	12.7	24.2	19.3	16.3	14	7.3		1951	28.4	2.07.1991	7.8	4.07.1962
Norderney	16	1002.0	stark bew.	WSW	18	12.5	9.1	18.8	15.9	12.5	11	0.9	2	1947	31.2	7.07.1989	9.1	6.07.1954
Bremerhaven	11	1002.4	stark bew.	SW	15	12.3	11.5	21.7	18.6	12.2	12	8.0	4	1949	32.2	7.07.1989	7.1	1.07.1954
Cuxhaven	12	1002.2	Regen	SSW	11	11.9	9.9	21.6	19.2	11.9	10	6.8	8	1946	32.2	4.07.1946	7.2	4.07.1962
Hamburg/Flugh.	16	1001.5	Regen	NW	8	13.2	12.3	24.7	19.8	12.4	9	12.6	0.7	1891	35.1	4.07.1946	3.4	1.07.1954
Lübeck	15	1000.5	leicht bew.	W	8	13.9	12.4	25.5	19.0	10.4	8	12.9		1890	35.6	1.07.1957	4.1	1.07.1929
Boitenhagen	17	1000.0	leicht bew.	WNW	11	15.4	13.9	24.5	19.7	11.3	11	12.1		1951	35.1	9.07.1959	5.8	1.07.1954
Schwerin	67	1000.8	leicht bew.	WSW	8	14.9	10.4	24.8	20.8	13.9	11	11.1		1946	34.3	9.07.1959	5.7	1.07.1954
Warnemünde	10	1000.2	leicht bew.	SSW	9	17.6	12.3	25.5	20.9	15.5	12	5.8		1951	34.2	9.07.1959	7.5	7.07.1954
Teterow	50	999.9	leicht bew.	S	26	18.6	13.0	25.4	19.0	15.3	13	8.9		1947	34.5	8.07.1989	5.7	1.07.1954
Barth	7	999.9		S	5	16.6	12.3		18.9	12.8	11	X						
Greifswald	6	1000.8	leicht bew.	SSE	17	17.1	11.3	26.2	20.0	15.2	14	10.0		1951	33.8	9.07.1959	5.0	1.07.1954
Ueckermünde	7	1002.4	leicht bew.	S	18	17.6	11.1	26.0	20.0	15.7	14	10.0						
Emden	12	1002.5	Regen	SW	24	12.4	10.6	19.6	15.8	12.2	11	1.7	0.7	1947	32.6	9.07.1959	5.6	1.07.1954
Bremen/Flugh.	5	1003.0	Regen	W	13	12.6	12.4	25.1	18.7	11.8	10	13.6	1	1890	34.6	1.07.1957	3.0	2.07.1984
Soitau	78	1003.4	stark bew.	WNW	9	12.7	11.6	25.7	19.5	11.7	10	13.6		1947	34.4	1.07.1957	3.6	2.07.1984
Boizenburg	46	1001.9	wolkig	WNW	13	13.3	12.0	25.9	20.4	12.2	11	12.9						
Lüchow	18	1001.2	leicht bew.	W	8	14.3	11.2	26.0	21.0	9.7	7	13.6		1955	36.5	10.07.1959	4.4	5.07.1964
Seehausen/Altm.	23	1000.9	stark bew.	SSE	11	16.9	11.8	26.8	21.0	14.7	14	12.8						
Marnitz	87	999.7		SSE	11	16.8	11.3	25.6	20.5	16.0	13	X						
Neuruppin	39	1001.8	leicht bew.	SSE	15	17.5	13.6	25.8	18.5	15.4	12	12.0						
Neubrandenburg	80	1001.5	leicht bew.	S	18	17.5	11.2	25.2	20.3	16.2	15	10.2						
Angermünde	55	1002.8	leicht bew.	SSE	17	18.2	12.6	28.8	20.1	14.3	13	11.7		1951	36.4	10.07.1959	5.0	1.07.1956
Lingen	26	1003.0	stark bew.	SW	9	12.1	12.0	24.8	18.4	11.9	12	12.8	2	1951	34.4	9.07.1959	5.4	7.07.1964
Münst.-Osn./Flugh.	52	1003.4	stark bew.	W	9	12.7	12.0	26.8	19.1	12.0	9	13.9	0.6					
Osnaabrück	97	1003.6	stark bew.	W	8	12.7	12.2	25.7	19.8	12.5	10	14.2	0.9	1952	34.7	9.07.1959	5.9	1.07.1960
Bad Salzungen	139	1003.5	bedeckt	WNW	13	13.2	11.9	25.8	21.0	12.3	11	14.1	0.0	1935	35.2	9.07.1959	3.5	7.07.1964
Hannover/Flugh.	59	1002.7	stark bew.	WNW	18	13.5	12.6	26.4	21.3	11.1	9	14.1		1936	34.7	9.07.1959	3.3	7.07.1964
Braunschweig	88	1001.5	leicht bew.	W	4	14.4	11.6	25.7	21.1	13.8	10	13.9		1891	35.2	2.07.1952	5.3	5.07.1964
Gardelegen	48	1001.0	stark bew.	SSE	8	17.2	11.0	26.7	21.5	13.6	13	13.2						
Magdeburg	84	1001.7	leicht bew.	SSE	8	16.2	11.4	26.4	20.0	12.8	10	14.2		1947	36.4	10.07.1959	5.4	7.07.1964
Potsdam	99	1002.3	leicht bew.	S	15	17.9	12.1	26.6	20.3	15.4	14	12.7		1893	38.2	10.07.1959	6.2	7.07.1964
Berlin-Temp.	49	1003.3	leicht bew.	SSE	9	17.4	11.4	26.7	21.4	15.2	11	13.4		1876	37.0	10.07.1959	5.4	9.07.1948
Lindenberg	112	1003.5	wolkig	SSE	9	17.0	11.3	25.7	19.8	14.9	14	14.6		1951	37.3	10.07.1959	6.1	4.07.1965
Manschnow	16	1003.4	leicht bew.	SSE	13	18.4	10.7	27.1	19.6	14.8	13	13.1						
Düsseldorf/Flugh.	41	1005.2	stark bew.	W	15	13.4	11.6	28.1	21.2	12.6	12	11.9	1	1969	36.6	3.07.1976	4.8	1.07.1984
Bocholt	24	1003.9	stark bew.	WSW	8	12.4	11.5	25.7	18.0	12.3	11	13.2	2	1947	36.3	9.07.1959	4.8	6.07.1951
Essen	161	1004.8	stark bew.	W	8	12.7	11.3	26.1	21.1	12.2	12	13.9	0.6	1935	34.5	9.07.1959	4.4	5.07.1964
Kahler Asten	859	-	stark bew.	NNW	21	10.0	9.3	21.3	16.5	10.0	8	13.7		1955	30.4	4.07.1957	2.4	5.07.1964
Bad Lipspringe	158	1003.5	bedeckt	W	8	12.9	11.7	27.1	20.5	11.9	8	13.9	0.0	1951	35.6	2.07.1952	3.4	1.07.1984
Kassel	233	1002.3	wolkig	W	2	17.3	10.9	25.7	20.1	14.8	11	14.1		1951	36.7	10.07.1959	4.6	7.07.1964
Göttingen	173	1002.1	wolkig	WSW	8	17.5	10.0	27.0	21.2	15.0	11	14.5		1947	35.0	10.07.1959	1.4	7.07.1964
Leinefelde	356	1001.5	leicht bew.	SSW	4	17.0	11.4	25.0	18.9	13.6	9	14.5		1957	33.9	10.07.1959	3.4	5.07.1964
Braunlage	610	1001.6	wolkig	still	4	14.2	10.5	21.8	17.6	10.6	7	14.6		1936	32.0	7.07.1957	2.7	7.07.1964
Brocken	1153	-	leicht bew.	SSW	41	12.1	7.7	16.6	13.7	11.7	9	15.1		1951	27.3	10.07.1959	-0.1	1.07.1960
Artem	166	1002.4	leicht bew.	still	17	17.0	12.1	26.8	20.2	13.9	11	14.0		1954	36.5	10.07.1959	4.6	7.07.1964
Leipzig/Flugh.	141	1002.5	leicht bew.	S	17	18.3	11.7	26.3	20.9	15.2	15	14.6		1951	36.2	10.07.1959	5.5	7.07.1964
Wittenberg	106	1002.3	leicht bew.	ESE	4	16.7	12.7	26.7	20.8	14.4	13	14.5		1951	36.7	10.07.1959	5.4	3.07.1979
Oschatz	152	1002.6	wolkig	SSW	11	20.0	13.7	26.5	19.9	15.7	13	14.6						
Dresden/Flugh.	230	1004.0	leicht bew.	SSE	18	19.9	11.0	25.9	20.9	17.1	15	14.8		1917	36.0	7.07.1957	6.3	9.07.1928
Doberlug-Kir.	99	1003.2	leicht bew.	S	11	18.4	12.3	26.8	19.9	13.4	9	14.4						
Cottbus	69	1003.8	leicht bew.	S	8	19.7	10.5	26.5	21.0	17.0	16	15.1	0.0	1951	37.5	10.07.1959	5.1	3.07.1979
Görlitz	238	1005.4	wolkig	S	22	19.1	11.5	24.2	19.1	13.6	9	15.1		1951	33.3	5.07.1957	4.3	6.07.1951
Aachen	205	1005.5	Regen	W	9	12.3	10.0	26.6	20.6	12.1	12	13.7	2	1891	35.2	2.07.1894	5.8	1.07.1984
Nürnberg	629	1005.3	wolkig	WNW	4	10.6	9.0	23.7	21.0	10.4	10	12.1	3	1947	31.9	2.07.1952	3.5	5.07.1964
Köln-Bonn/Flugh.	99	1005.1	stark bew.	S	5	13.6	10.0	28.6	21.5	13.3	11	13.1	0.3	1958	36.9	9.07.1959	2.9	1.07.1984
Bendorf	132	1005.2	nach Gewitt	NW	5	13.6	13.3	29.0	21.8	13.6	13	11.6	1	1951	37.5	6.07.1957	6.5	2.07.1960
Bad Marienberg	555	1005.0	Regen	NW	15	11.2	10.8	24.7	18.7	11.2	10	13.1	0.7	1963	32.5	4.07.1976	3.9	1.07.1984
Gießen	195	1003.8	stark bew.	W	13	15.3	10.4	28.0	21.3	13.9	12	12.5		1939	38.0	2.07.1952	4.4	7.07.1964
Bad Hersfeld	225	1002.6	stark bew.	still	4	14.1	9.4	27.0	21.0	12.0	10	13.7		1949	37.1	2.07.1952	3.2	7.07.1964
Wasserkuppe	925	-	wolkig	SSW	33	15.5	10.2	22.7	16.8	13.9								