

Wetterkarte

ISSN 0936-5818

D 7311 A

Amtsblatt des Deutschen Wetterdienstes

Erscheint täglich
Nur Postbezug

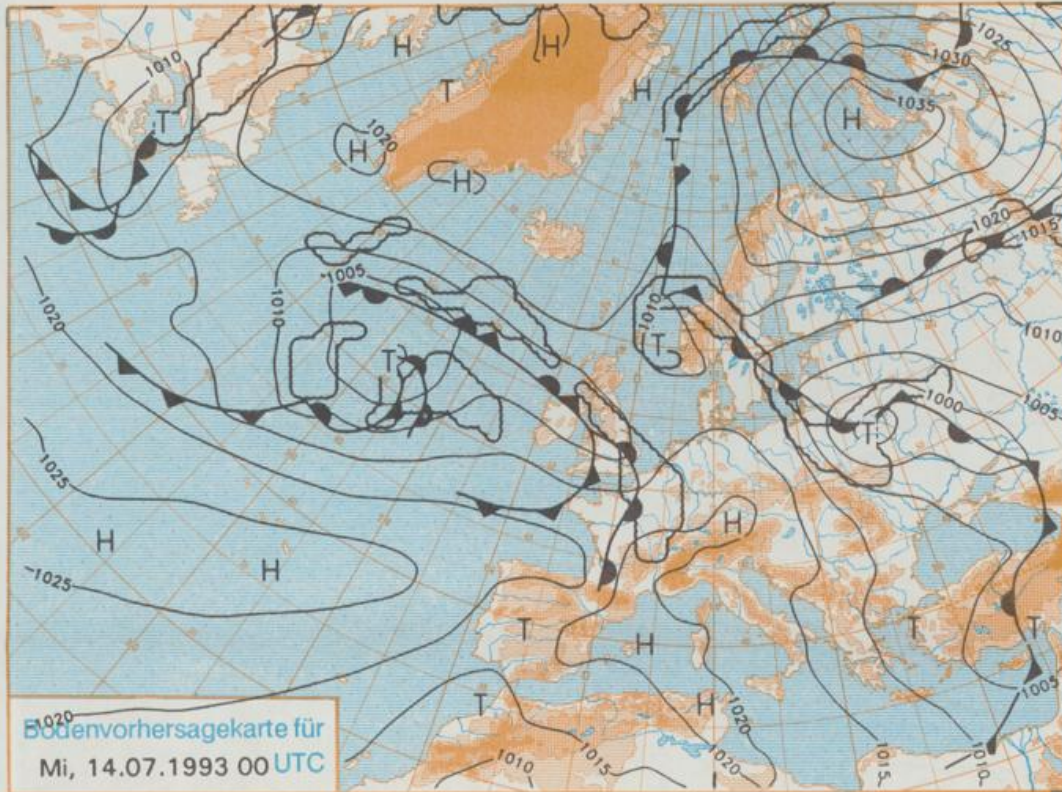
Druck und Verlag: Deutscher Wetterdienst, Zentralamt
Frankfurter Straße 135, 63067 Offenbach am Main
Postanschrift: 63004 (Postfach), Telefon: (069) 80 62-2283
Telex: (069) 4152871, Telefax: (069) 80 62-2484
Postgirokonto Frankfurt: BLZ 500 100 60, KfNr. 490 31-606

Schutzgebühr monatlich DM 21,-
einschließlich Versandkosten,
Einzelpreis DM 1,-
zuzüglich Versandkosten

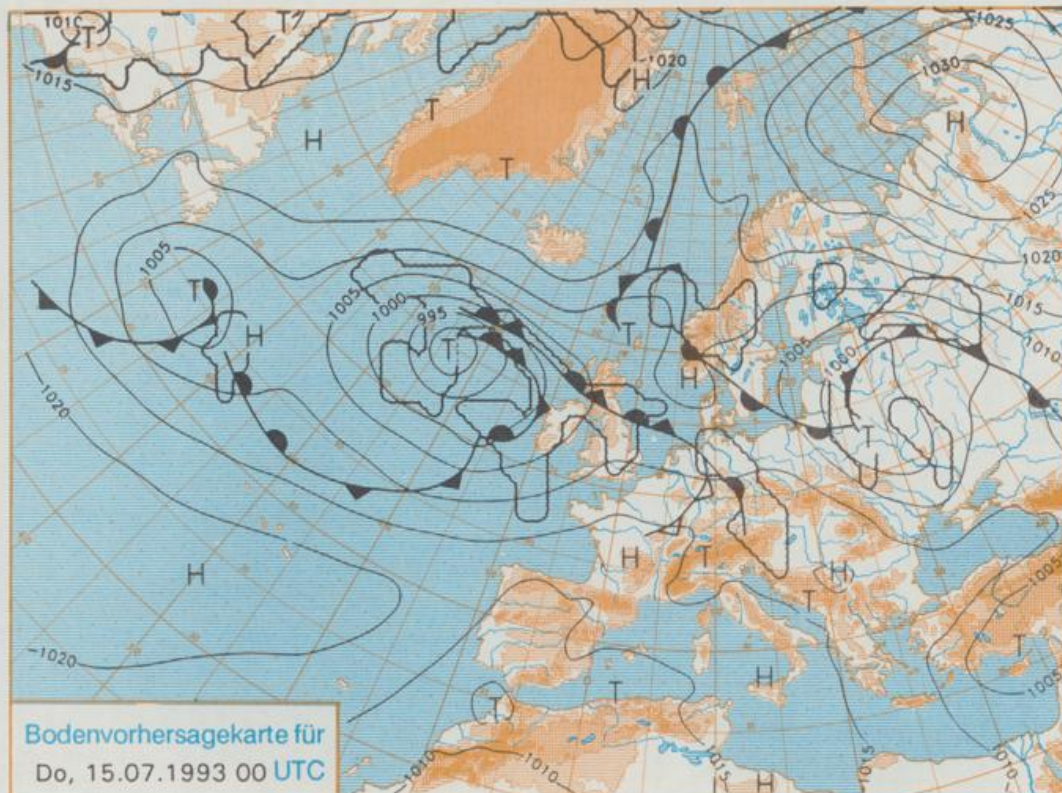
Jahrgang 1993

Montag, den 12. Juli

Nummer 193



Stereographische Projektion 1 : 60 000 000 60°N



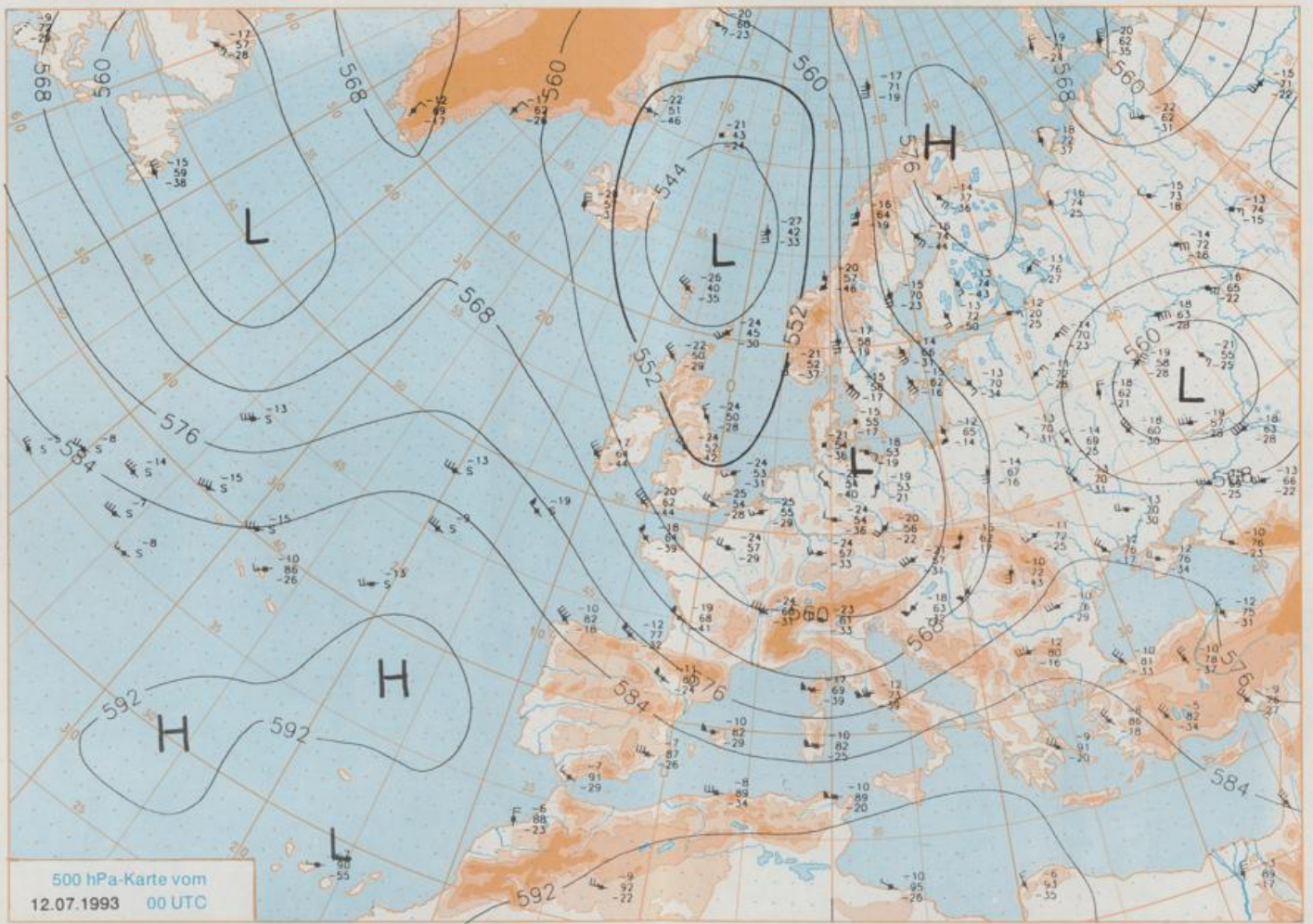
Deutschland-Vorhersage für Mittwoch, 14.07.1993

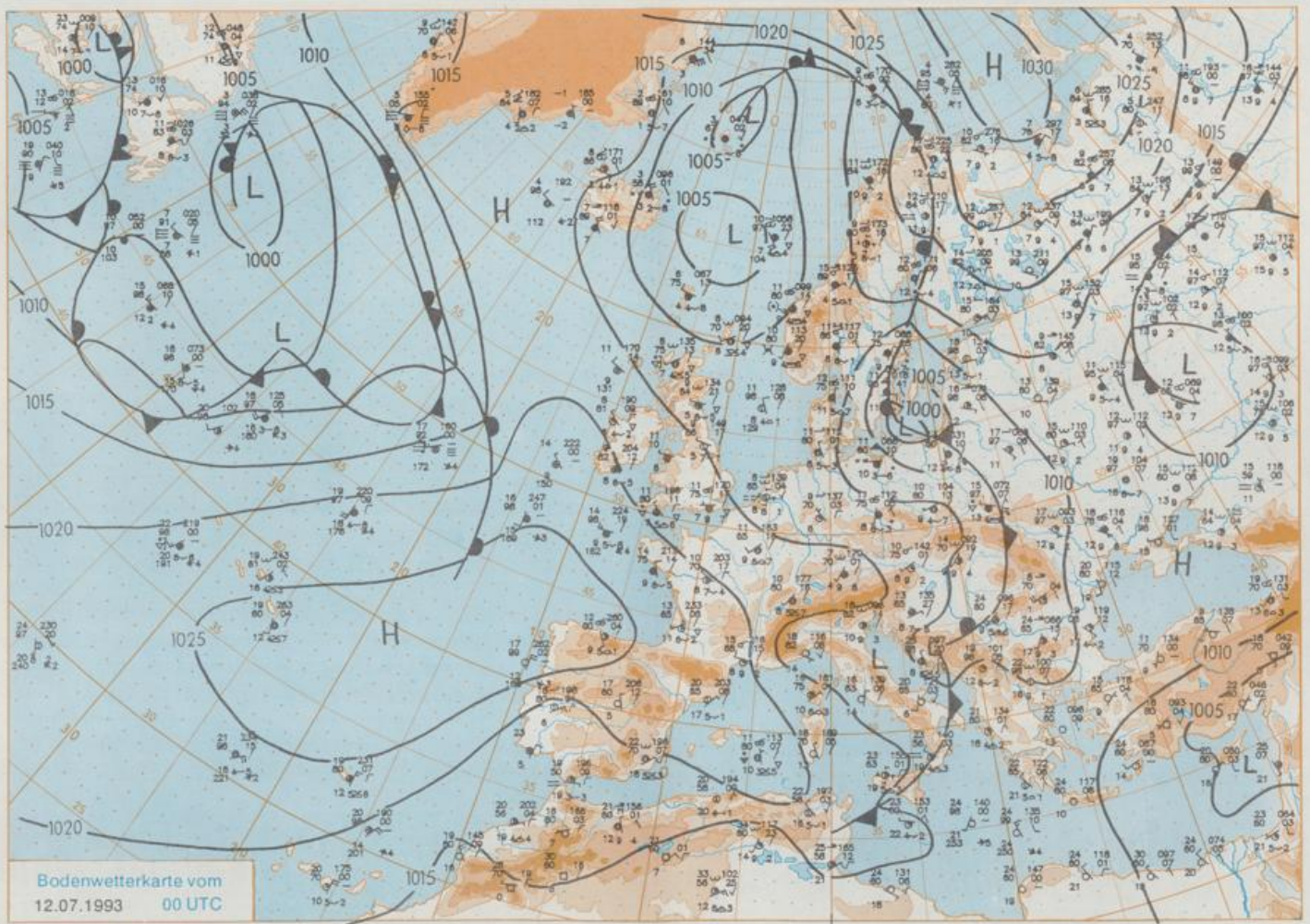
Ein kräftiges Randtief hat am 12.07. 00 UTC die Ostsee erreicht. Auf seiner Südwestseite fließt von Nordwesten hochreichend kühle Meeresluft nach Deutschland. An der Adriaküste bildet sich erneut eine Wellenstörung, die unter Vertiefung bis Mittwoch nach Weißrussland zieht und sich bis Donnerstag kaum noch verlagert. Währenddessen erreicht ein atlantischer Tiefausläufer den Westen und Süden Deutschlands und zieht bis Donnerstag zur Elbe. Nachfolgend setzt mit der Verlagerung eines Höhenrückens nach Mitteleuropa Stabilisierung ein.

Im Westen und Süden bedeckt und aufkommender Regen. Im übrigen Deutschland wolkgig bis heiter und meist trocken. Tiefsttemperaturen im Norden und Osten 5 bis 10, sonst um 12 Grad C. Höchstwerte im Westen und Süden 15 bis 18, im übrigen Deutschland 19 bis 23 Grad C. Schwacher bis mäßiger Südwestwind.

Weitere Aussichten für Donnerstag, 15.07.1993

Östlich der Elbe stark bewölkt und etwas Regen, sonst wolkgig und vereinzelt Schauer. Höchstwerte zwischen 17 Grad im Nordosten und 24 Grad C im Südwesten.





Stereographische Projektion 1 : 30 000 000 60°N

Wettermeldungen von Montag, dem 12. Juli 1993 06 UTC

Station	Bar.-höhe (m)	Luftdr. red.NN (hPa)	Wetter	Wind km/h	Temperatur (Grad C)					Sonne Vort. Std.	RR 24h mm	Schnee höhe cm	Extremwerte der Lufttemperatur in der Dekade vom 11.07. bis 20.07.				
					Luft 2 m	Tauf-punkt	Max Vortag	Mittel 2 m	Nacht 2 m				Tmax Datum	Tmin Datum	Tmax Datum	Tmin Datum	
																	5 cm
Helgoland	8	1010.6	leicht bew.	WNW 31	13.4	9.4	16.5	14.2	13.1	12	14.0		1952	25.1	11.07.1959	10.6	17.07.1958
List / Sylt	29	1008.7	stark bew.	WNW 31	12.8	9.3	16.9	13.8	12.1	11	12.3		1947	31.6	12.07.1941	9.6	17.07.1971
Schleswig	48	1009.2	stark bew.	WNW 11	11.7	9.7	18.6	13.9	9.6	9	6.8		1930	30.0	16.07.1976	6.6	12.07.1953
Kiel	31	1009.0	leicht bew.	W 17	11.9	8.3	19.1	14.0	10.0	9	6.6	0.0	1940	31.8	13.07.1941	5.0	18.07.1978
Arkona	42	1003.5	Regen	W 42	12.1	9.9	15.5	12.7	10.4	9	0.3	21	1951	28.9	18.07.1983	8.6	11.07.1965
Norderney	16	1011.9	wolkig	WNW 22	13.3	9.3	17.3	14.3	11.2	11	9.4	0.7	1947	30.0	11.07.1959	9.6	18.07.1978
Bremerhaven	11	1011.2	leicht bew.	WSW 18	12.3	9.8	18.4	14.0	11.4	10	8.4	4	1949	32.1	11.07.1959	9.3	16.07.1952
Cuxhaven	12	1010.6	leicht bew.	WNW 21	13.7	8.4	17.8	13.8	12.4	10	10.1	1	1946	30.6	16.07.1976	9.3	20.07.1970
Hamburg/Flugh.	16	1010.1	leicht bew.	W 11	11.8	9.2	18.7	14.7	10.7	9	2.8		1891	33.5	14.07.1923	5.0	14.07.1946
Lübeck	15	1009.4	wolkig	W 9	11.3	9.5	18.9	14.2	10.1	9	0.4	0.6	1890	34.8	14.07.1923	4.0	12.07.1930
Bötenhagen	17	1007.6	stark bew.	W 30	12.0	9.5	16.3	13.2	11.3	11			1951	31.6	11.07.1959	5.9	18.07.1978
Schwerin	67	1009.3	bedeckt	W 22	11.1	8.0	17.1	14.0	10.8	10	0.3	0.1	1946	34.2	11.07.1959	6.9	19.07.1971
Warnemünde	10	1006.7	bedeckt	WNW 52	13.6	11.3	15.8	13.7	11.6	10		5	1951	32.3	15.07.1982	7.3	11.07.1965
Teterow	50	1006.7	bedeckt	W 22	11.3	9.2	14.4	11.9	10.2	9		4	1947	34.0	17.07.1976	6.7	19.07.1989
Barth	7	1005.4	Regen	WNW 33	12.3	12.0	15.1	12.9	10.6	10	X	10					
Greifswald	6	1005.3	Regen	W 17	11.7	11.0	16.0	12.5	10.2	9		25	1951	30.6	15.07.1982	7.4	11.07.1965
Ueckermünde	7	1006.4	Regen	WSW 24	11.8	11.1	15.9	12.8	10.0	10		20					
Emden	12	1012.2	wolkig	WSW 30	11.4	9.2	17.5	13.2	10.6	8	6.5	0.1	1947	32.1	11.07.1983	5.1	16.07.1959
Bremen/Flugh.	5	1012.1	leicht bew.	WSW 13	10.2	9.7	19.4	14.2	6.5	4	6.1	0.3	1890	34.3	11.07.1959	4.6	20.07.1986
Soltau	78	1012.6	leicht bew.	W 17	10.8	8.1	19.7	13.5	8.8	8	4.9		1947	33.6	11.07.1959	2.5	19.07.1971
Boizenburg	46	1010.5	leicht bew.	W 17	11.2	8.5	18.9	13.3	9.8	10	1.1	0.1					
Lüchow	18	1011.1	stark bew.	W 9	11.4	9.2	17.8	12.8	9.5	8		1	1955	35.8	11.07.1959	3.8	19.07.1971
Seehausen/Altm.	23	1010.6	leicht bew.	W 17	10.9	9.2	17.1	13.1	10.0	10		0.2					
Marnitz	87	1008.6	bedeckt	W 18	11.1	9.0	15.7	12.5	10.1	9	X	0.2					
Neuruppin	39	1009.9	wolkig	W 15	11.4	9.7	14.8	12.2	10.5	10		3					
Neubrandenburg	80	1007.6	bedeckt	W 31	11.2	9.4	14.3	11.2	9.9	10		10					
Angermünde	55	1008.5	bedeckt	WSW 24	12.1	11.4	15.2	11.5	9.0	8		35	1951	36.4	11.07.1959	4.8	18.07.1978
Lingen	26	1012.8	leicht bew.	SSW 2	8.5	8.5	18.8	13.6	6.7	6	6.9	0.0	1951	34.8	11.07.1959	5.4	19.07.1971
Münst.-Osn./Flugh.	52	1013.3	leicht bew.	SSW 4	8.5	8.5	19.1	12.2	5.2	2	6.4	0.3					
Osnabrück	97	1013.6	leicht bew.	SW 5	10.2	9.2	18.3	13.8	8.2	5	6.8	0.0	1952	35.0	11.07.1959	6.3	18.07.1971
Bad Salzflufen	139	1013.6	leicht bew.	SW 13	9.4	9.1	19.7	13.4	7.6	6	6.5	0.1	1935	34.4	11.07.1959	4.7	18.07.1971
Hannover/Flugh.	59	1011.9	leicht bew.	W 11	11.3	10.3	20.2	14.1	9.8	8	6.1	0.0	1936	35.0	11.07.1959	5.0	18.07.1978
Braunschweig	88	1012.4	stark bew.	W 9	11.2	9.7	18.7	13.6	10.3	9	1.0	2	1891	35.5	11.07.1959	6.1	16.07.1919
Gardelegen	48	1011.6	leicht bew.	W 17	11.4	9.5	X	13.0	9.3	9		1					
Magdeburg	84	1012.3	bedeckt	WSW 9	11.0	9.3	17.4	13.0	9.9	9		0.6	1947	36.6	11.07.1959	6.0	14.07.1987
Potsdam	99	1011.0	leicht bew.	W 21	10.7	10.3	14.2	11.2	10.3	10		7	1893	38.4	11.07.1959	5.8	15.07.1919
Berlin-Temp.	49	1010.4	bedeckt	W 21	11.6	9.8	14.4	12.3	10.8	10		9	1876	38.1	11.07.1959	6.8	15.07.1919
Lindenberg	112	1010.5	bedeckt	W 22	10.9	10.3	13.1	10.9	9.7	10		19	1951	38.5	11.07.1959	6.0	16.07.1977
Manschnow	16	1009.2	stark bew.	WSW 17	11.5	11.3	13.5	11.3	10.1	10		21					
Düsseldorf/Flugh.	41	1014.5	leicht bew.	W 17	12.3	10.1	20.3	14.4	9.0	7	6.2	0.7	1969	36.3	16.07.1976	5.4	18.07.1971
Bocholt	24	1014.0	wolkig	W 5	10.5	9.8	18.8	13.1	7.2	4	9.6	0.0	1947	35.7	16.07.1976	4.8	12.07.1986
Essen	161	1014.7	wolkig	WSW 11	10.5	9.4	19.7	13.2	9.2	8	8.3	11	1935	34.0	16.07.1976	6.5	20.07.1954
Kahler Asten	859	-	leicht bew.	NW 9	8.4	5.6	14.2	9.1	5.2	4	9.3	0.0	1955	29.6	11.07.1959	2.7	18.07.1971
Bad Lippspringe	158	1014.0	leicht bew.	SSW 2	9.3	8.9	20.1	12.8	7.5	5	6.0	20	1951	36.3	11.07.1959	2.5	18.07.1971
Kassel	233	1013.8	leicht bew.	S 4	10.5	7.6	18.4	13.7	8.8	6	2.0	0.2	1951	35.2	11.07.1959	5.6	18.07.1971
Göttingen	173	1013.7	leicht bew.	SW 2	10.8	6.9	19.8	14.7	9.4	7	2.2	0.0	1947	34.4	16.07.1976	4.2	16.07.1952
Leinefelde	356	1013.2	leicht bew.	W 15	9.7	8.4	17.5	12.7	8.3	8	1.8	2	1957	33.6	11.07.1959	3.4	17.07.1971
Braunlage	610	1012.6	wolkig	WSW 8	8.4	7.5	14.0	10.6	7.1	5	1.1	6	1936	30.9	11.07.1959	3.4	18.07.1971
Brocken	1153	-	Nebel	W 30	4.5	4.5	9.6	6.2	4.5	4	0.4	13	1951	25.6	11.07.1959	1.0	17.07.1971
Artern	186	1013.2	leicht bew.	SW 9	10.7	9.0	16.4	12.2	9.5	9		0.8	1954	36.3	11.07.1959	5.2	18.07.1971
Leipzig/Flugh.	141	1012.6	stark bew.	WSW 13	11.1	9.5	14.7	12.2	9.5	10		1	1951	36.6	11.07.1984	5.7	18.07.1978
Wittenberg	106	1011.7	stark bew.	W 9	10.8	9.1	13.8	11.9	10.1	10		0.4	1951	37.7	11.07.1959	6.4	16.07.1977
Oschatz	152	1012.0	stark bew.	W 17	11.5	10.0	13.0	11.7	10.2	10		13					
Dresden/Flugh.	230	1012.1	stark bew.	W 15	11.5	9.3	12.6	11.1	10.3	10		19	1917	35.8	11.07.1984	6.8	18.07.1978
Doberlug-Kir.	99	1011.8	stark bew.	W 18	11.5	10.1	13.0	11.6	10.5	10		18					
Cottbus	69	1011.3	stark bew.	W 15	11.2	10.3	13.5	11.5	10.0	10		22	1951	38.2	11.07.1959	5.5	18.07.1978
Görlitz	238	1011.9	bedeckt	WSW 11	11.1	9.9	13.4	10.4	9.2	9		28	1951	35.7	18.07.1976	4.8	18.07.1978
Aachen	205	1015.2	Schauer	WSW 9	10.6	9.9	19.4	12.7	10.6	10	7.7	6	1891	35.4	18.07.1964	6.5	17.07.1971
Nürnberg	629	1015.7	stark bew.	WSW 13	7.9	6.4	15.8	11.2	7.2	6	9.9	2	1947	32.6	18.07.1964	4.0	17.07.1980
Köln-Bonn/Flugh.	99	1014.9	Schauer	uml 2	10.2	9.5	20.4	14.1	7.2	5	7.8	0.5	1958	35.7	18.07.1964	4.0	17.07.1971
Bendorf	132	1015.2	wolkig	SSW 5	11.6	9.3	20.4	15.1	9.9	9	6.1	0.0	1951	36.0	16.07.1976	6.8	16.07.1978
Bad Marienberg	555	1015.2	stark bew.	WNW 5	8.4	6.4	16.4	12.4	6.0	3	6.2		1963	32.0	16.07.1976	4.0	17.07.1971
Gießen	195	1014.0	stark bew.	W 9	11.7	7.9	20.0	15.6	10.5	8	4.3		1939	34.7	16.07.1976	5.3	16.07.1952
Bad Hersfeld	225	1014.2	wolkig	SSW 5	10.6	7.1	20.4	15.2	8.7	7	1.8	0.0	1949	35.1	11.07.1959	4.0	18.07.1971
Wasserkuppe	925	-	stark bew.	WNW 11	8.2	4.2	13.6	9.7	4.6	2	2.3		1936	29.3	16.07.1976	3.1	17.07.1989
Meiningen	453	1014.2	stark bew.	NW 4	9.8	8.4	16.4	12.2	7.5	6	1.0						
Schmücke	942	-	Nebel	W 15	6.2	5.1	12.0	8.1	5.7	5	1.1	0.1					