

Wetterkarte

ISSN 0936-5818

D 7311 A

Amtsblatt des Deutschen Wetterdienstes

Erscheint täglich
Nur Postbezug

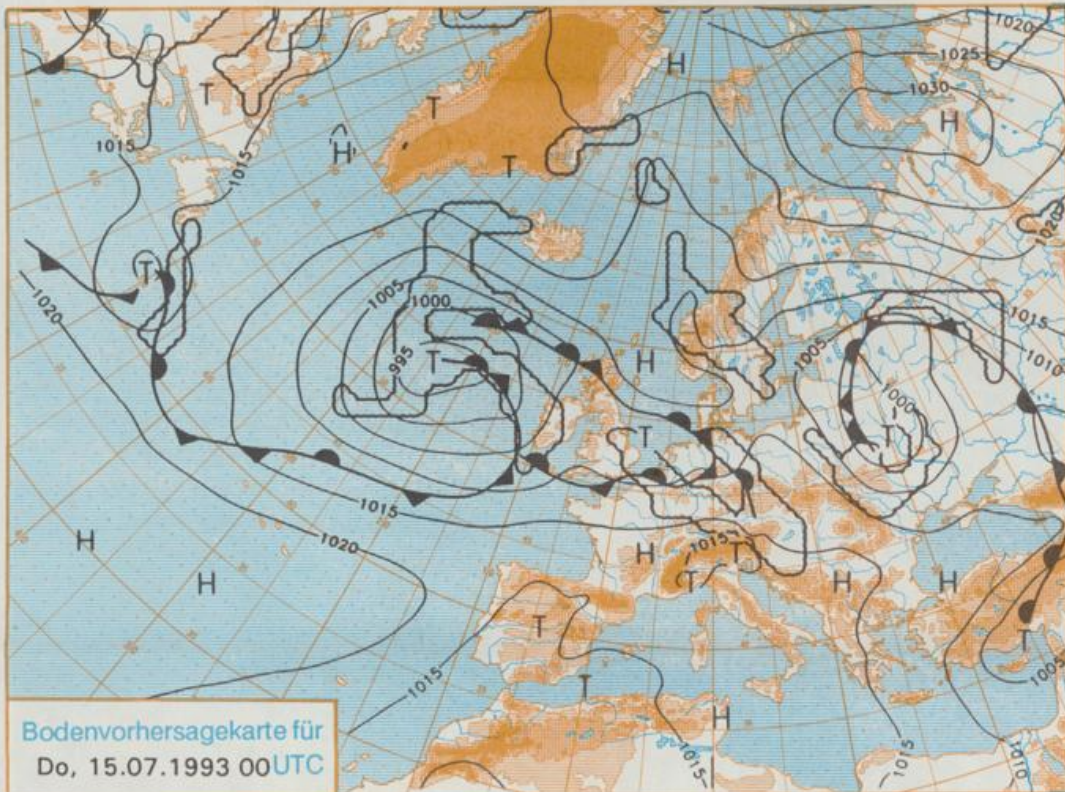
Druck und Verlag: Deutscher Wetterdienst, Zentralamt
Frankfurter Straße 135, 63067 Offenbach am Main
Postanschrift: 63004 (Postfach), Telefon: (069) 80 62-2283
Telex: (069) 4152871, Telefax: (069) 80 62-2484
Postgirokonto Frankfurt: BLZ 500 100 60, KINr. 490 31-606

Schutzgebühr monatlich DM 21,-
einschließlich Versandkosten,
Einzelpreis DM 1,-
zuzüglich Versandkosten

Jahrgang 1993

Dienstag, den 13. Juli

Nummer 194

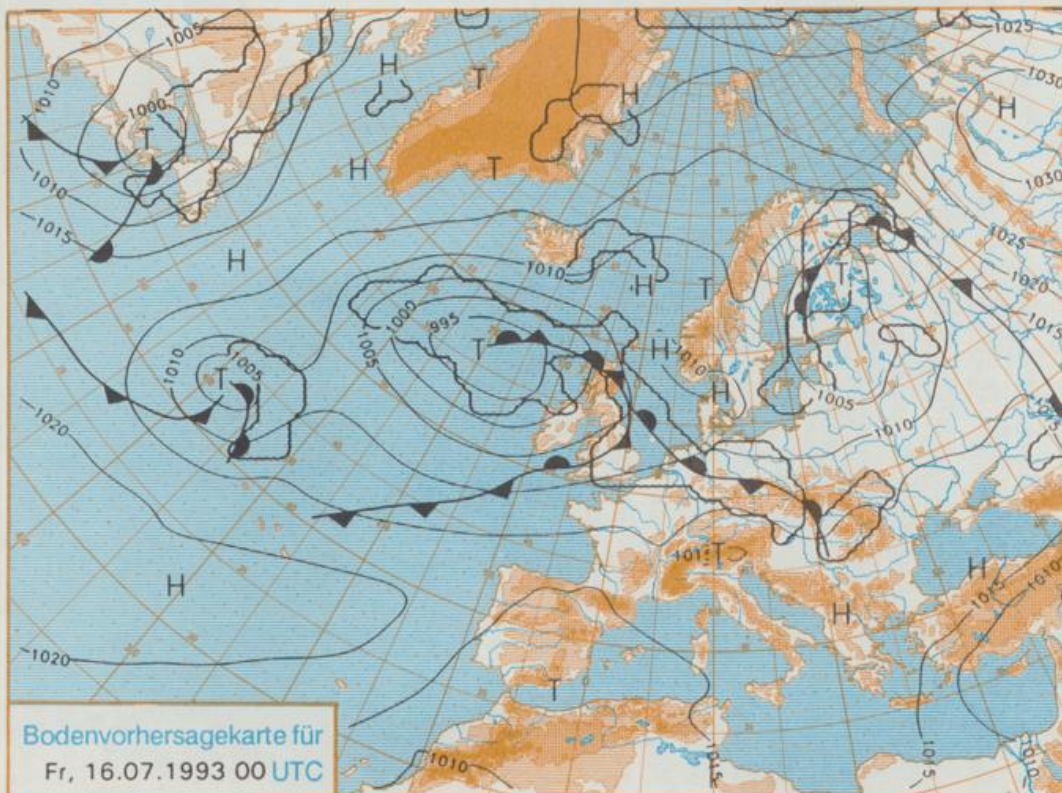


Deutschland-Vorhersage für Donnerstag, 15.07.1993

Das am Dienstag 00 UTC westlich der Britischen Inseln angelangte Frontensystem zieht weiter ostwärts und beeinflusst im weiteren Verlauf das Wetter in Mitteleuropa. Hinter der am Freitag über Deutschland liegenden Warmfront werden sehr warme Luftmassen herangeführt. Sie kommen später unter Hochdruckeinfluß.

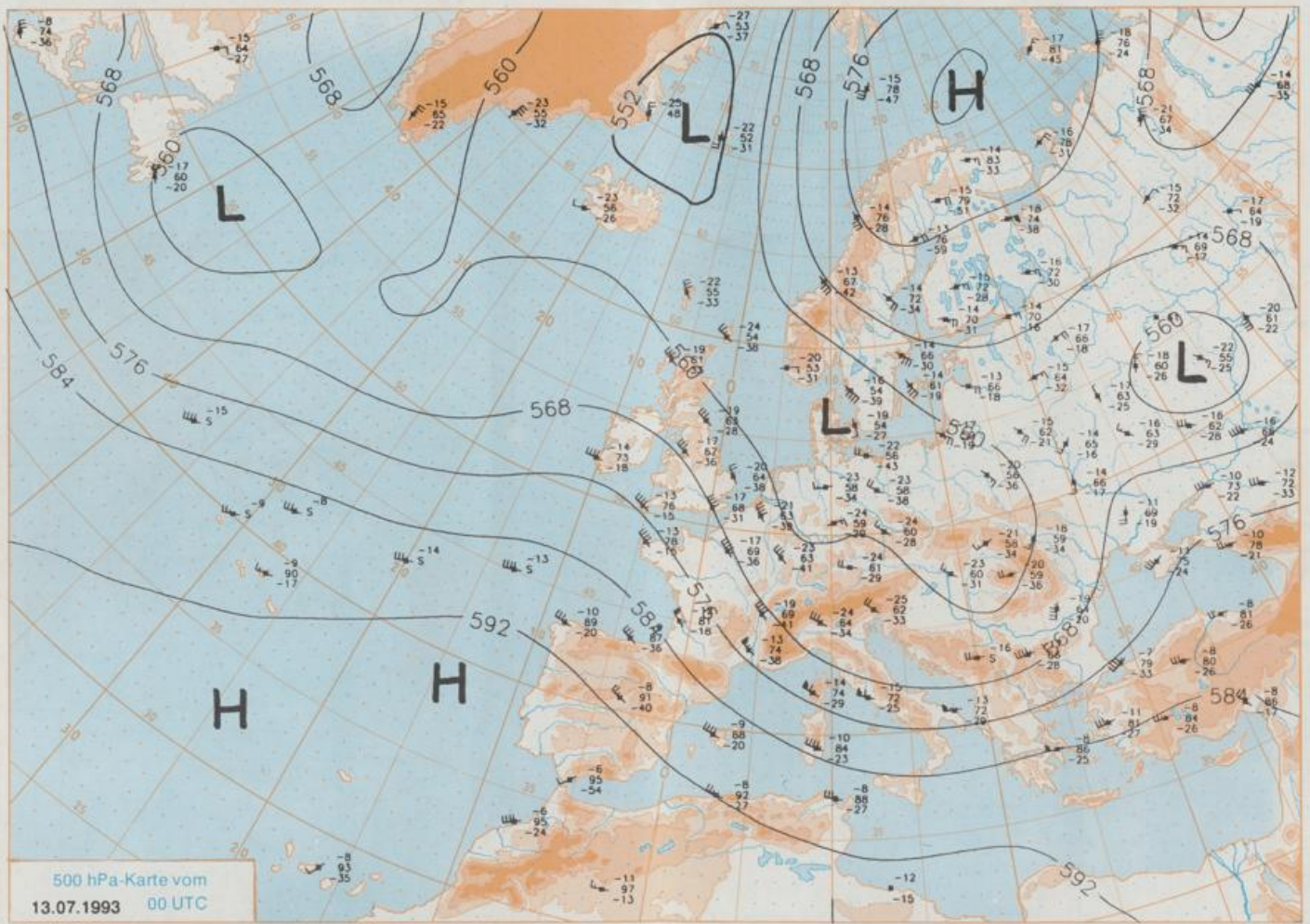
Überwiegend stark bewölkt bis bedeckt und vor allem in der Mitte und im Süden zeitweise Regen. Frühtemperaturen 8 bis 13 Grad C. Tageshöchsttemperaturen 17 bis 21, im Südwesten bis 23 Grad C. Schwacher bis mäßiger Wind aus Südwest bis West.

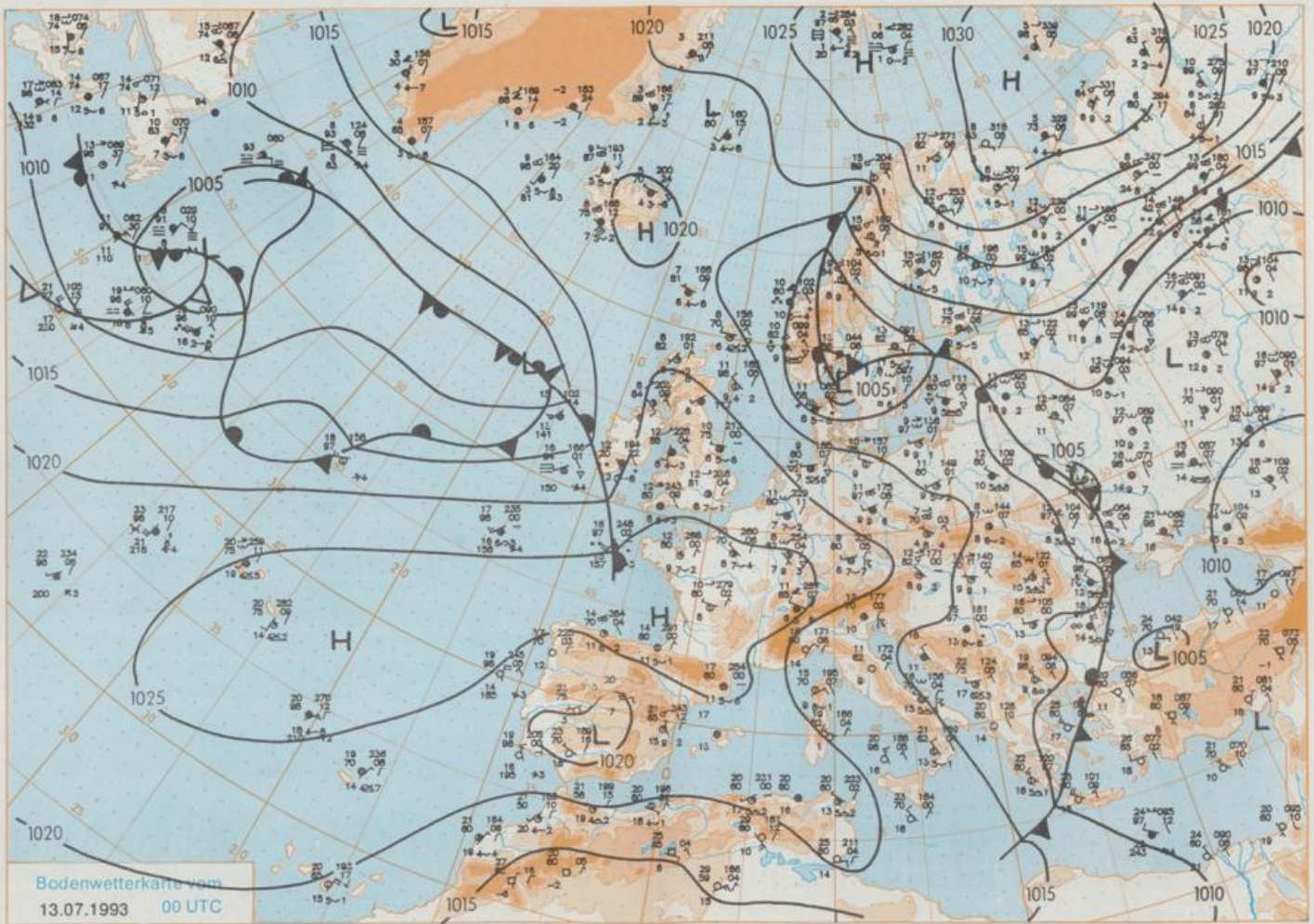
Stereographische Projektion 1 : 60 000 000 60°N



Weitere Aussichten für Freitag, 16.07.1993

Im Norden und Osten anfangs noch stark bewölkt und Regen, sonst wie im übrigen Deutschland zunehmende Aufheiterungen und Temperaturanstieg.





Wettermeldungen von Dienstag, dem 13. Juli 1993 06 UTC

Station	Bar.-höhe (m)	Luftdr. red. NN (hPa)	Wetter	Deutschland										Extremwerte der Lufttemperatur in der Dekade vom 11.07. bis 20.07.				
				Wind km/h	Temperaturen (Grad C)		Sonne		RR 24h mm	Schnee höhe cm	Tmax Datum	Tmin Datum						
					Luft 2m	Tau-punkt	Max Vortag	Mittel Min Nacht					Vort. Std.	Nacht 2 m 5 cm				
Helgoland	8	1017.6	leicht bew.	NW	42	13.4	7.8	15.2	13.5	12.7	10	10.5	0.1	1952	25.1	11.07.1959	10.6	17.07.1956
List / Sylt	29	1014.9	Schauer	WNW	44	12.3	7.0	15.4	12.9	10.8	9	7.0	0.6	1937	31.8	12.07.1941	9.6	17.07.1971
Schleswig	48	1016.1	W	W	21	11.3	10.0	16.7	12.4	9.7	9	4.8	2	1947	30.0	16.07.1976	6.6	12.07.1953
Kiel	31	1016.2	Schauer	WSW	15	10.9	8.5	16.8	12.4	8.9	8	5.5	3	1940	31.8	13.07.1941	5.0	18.07.1978
Arkona	42	1014.3	wolkig	W	33	11.8	9.7	15.8	13.1	11.4	10	5.5	9	1951	28.9	18.07.1983	8.6	11.07.1985
Norderney	16	1018.6	stark bew.	NW	41	13.2	8.4	15.5	14.2	11.4	11	10.0	0.7	1947	30.0	11.07.1959	9.6	18.07.1978
Bremerhaven	11	1018.7	stark bew.	WSW	22	11.1	9.3	16.3	14.1	11.0	10	7.8	5	1949	32.1	11.07.1959	9.3	16.07.1952
Cuxhaven	12	1017.9	Schauer	NW	30	12.8	8.2	16.2	14.2	11.9	10	9.9	2	1946	30.6	16.07.1976	9.3	20.07.1970
Hamburg/Flugh.	16	1017.8	wolkig	WSW	18	11.2	8.8	17.2	13.6	10.0	9	8.3	3	1891	33.5	14.07.1923	5.0	14.07.1946
Lübeck	15	1017.3	stark bew.	W	11	10.9	9.4	19.4	13.2	8.6	6	6.9	0.1	1890	34.8	14.07.1923	4.0	12.07.1930
Boitenhagen	17	1016.3	stark bew.	WSW	26	11.2	8.8	17.1	12.5	7.4	6	4.0	1	1951	31.6	11.07.1959	5.9	18.07.1978
Schwerin	67	1017.3	leicht bew.	WSW	22	10.7	7.8	17.8	13.5	8.5	8	8.7	1	1946	34.2	11.07.1959	6.9	19.07.1971
Warnemünde	10	1016.3	wolkig	WSW	15	11.9	10.3	16.6	14.1	9.6	9	2.5	3	1951	32.3	15.07.1982	7.3	11.07.1965
Teterow	50	1016.3	wolkig	WSW	15	10.9	8.5	17.5	12.2	8.1	6	3.4	0.8	1947	34.0	17.07.1976	6.7	19.07.1969
Barth	7	1015.4	leicht bew.	WSW	15	11.9	9.8	16.7	13.6	8.7	8	X	0.5					
Greifswald	6	1015.8	leicht bew.	WSW	21	11.2	8.7	17.5	13.0	8.6	7	3.1	5	1951	30.6	15.07.1982	7.4	11.07.1965
Ueckeründe	7	1016.7	leicht bew.	WSW	18	10.9	9.1	17.3	12.8	8.1	7	4.4	2					
Emden	12	1019.7	wolkig	WSW	26	11.4	9.4	13.0	10.7	9	3.3	0.4		1947	32.1	11.07.1983	5.1	16.07.1959
Bremen/Flugh.	5	1019.7	leicht bew.	WSW	15	10.0	9.3	16.7	12.6	7.9	7	3.8	2	1890	34.3	11.07.1959	4.6	20.07.1986
Soi tau	78	1020.4	leicht bew.	W	11	10.0	8.7	18.1	12.0	8.1	7	4.4	0.3	1947	33.6	11.07.1959	2.5	19.07.1971
Boizenburg	46	1018.5	leicht bew.	W	13	10.3	8.3	17.9	12.9	8.8	9	7.1	0.2					
Lüchow	18	1019.1	wolkig	W	15	11.2	9.2	19.6	13.7	9.2	7	6.9	0.0	1955	35.8	11.07.1959	3.8	19.07.1971
Seehausen/Altm.	23	1018.7	wolkig	W	21	11.9	9.7	19.3	14.2	9.2	9	4.9	0.8					
Marnitz	87	1017.4	leicht bew.	W	13	10.6	8.6	17.3	11.9	8.1	7	X	1					
Neuruppin	39	1018.9	leicht bew.	W	11	10.8	9.2	18.7	12.5	8.4	6	6.6	0.8					
Neubrandenburg	80	1017.0	leicht bew.	W	26	11.1	9.0	17.5	12.7	8.2	7	6.6	0.1					
Angermünde	55	1017.5	leicht bew.	W	17	13.1	11.8	22.1	13.0	7.8	7	5.1	1	1951	36.4	11.07.1959	4.8	18.07.1978
Lingen	26	1020.8	stark bew.	W	10	10.2	10.2	17.2	12.3	8.5	8	X	10	1951	34.8	11.07.1959	5.4	19.07.1971
Münst.-Osn./Flugh.	52	1021.7	wolkig	WSW	11	10.0	9.0	19.2	12.0	7.8	5	6.8	4					
Osnabrück	97	1021.7	stark bew.	WSW	13	9.6	9.3	18.2	12.7	8.4	8	6.3	2	1952	35.0	11.07.1959	6.3	18.07.1971
Bad Salzuflen	139	1021.9	stark bew.	WSW	8	9.6	9.6	19.1	12.0	8.6	8	7.3	2	1935	34.4	11.07.1959	4.7	18.07.1971
Hannover/Flugh.	59	1020.2	stark bew.	W	11	10.7	9.7	19.6	12.9	9.1	8	6.1	0.1	1936	35.0	11.07.1959	5.0	18.07.1978
Braunschweig	88	1020.1	leicht bew.	W	15	11.0	8.8	19.8	14.6	9.2	9	8.0	1	1891	35.5	11.07.1959	5.1	16.07.1919
Gardelegen	48	1019.6	leicht bew.	W	15	11.1	9.5	18.7	14.0	9.2	8	4.1	1					
Magdeburg	84	1020.3	leicht bew.	W	17	11.5	9.0	21.0	14.6	9.5	9	7.6	0.0	1947	36.6	11.07.1959	6.0	14.07.1967
Potsdam	99	1019.4	stark bew.	W	15	11.3	9.5	19.3	14.2	9.9	9	7.3	1	1893	38.4	11.07.1959	5.8	15.07.1919
Berlin-Temp.	49	1018.8	wolkig	W	18	12.0	9.1	18.9	14.9	11.1	10	8.3	0.0	1876	38.1	11.07.1959	6.8	15.07.1919
Lindenber	112	1018.5	leicht bew.	W	13	11.9	9.5	18.9	14.0	9.4	10	7.9	1	1951	38.5	11.07.1959	6.0	16.07.1977
Manschnow	16	1017.7	leicht bew.	W	11	12.0	9.7	19.1	13.7	9.8	8	5.0	2					
Düsseldorf/Flugh.	41	1023.0	wolkig	W	15	11.2	9.0	18.5	13.0	9.4	8	7.0	2	1969	36.3	16.07.1976	5.4	18.07.1971
Bochoit	24	1022.4	leicht bew.	W	11	10.6	9.3	18.3	13.4	9.3	8	8.3	2	1947	35.7	16.07.1976	4.8	12.07.1966
Essen	161	1023.0	wolkig	W	8	9.6	9.1	17.1	12.5	9.4	9	7.7	4	1935	34.0	16.07.1976	6.5	20.07.1954
Kahler Asten	859	-	in Wolken	W	8	5.6	5.6	13.2	8.1	4.0	3	6.4	4	1955	29.6	11.07.1959	2.7	18.07.1971
Bad Lippspringe	158	1022.0	stark bew.	W	9	10.0	9.3	18.7	12.2	9.8	8	5.8	4	1951	36.3	11.07.1959	2.5	18.07.1971
Kassel	233	1022.0	wolkig	SE	9	8.9	6.5	16.7	12.6	8.6	8	5.9	8	1951	35.2	11.07.1959	5.6	18.07.1971
Göttingen	173	1021.4	bedeckt	W	8	11.2	8.2	19.8	14.2	10.4	8	7.4	0.7	1947	34.4	16.07.1976	4.2	16.07.1952
Leinefelde	356	1021.2	stark bew.	W	13	9.7	7.7	17.3	12.0	8.2	7	8.1	1	1957	33.6	11.07.1959	3.4	17.07.1971
Braunlage	610	1020.4	stark bew.	W	9	7.2	6.3	14.7	10.1	7.2	5	6.0	0.3	1936	30.9	11.07.1959	3.4	18.07.1971
Brocken	1153	-	Nebel	WNW	31	3.4	3.4	9.1	5.6	3.2	4	5.7	3	1951	25.6	11.07.1959	1.0	17.07.1971
Artern	166	1021.2	stark bew.	WSW	9	10.4	8.1	18.6	13.0	9.1	9	5.4	2	1954	36.3	11.07.1959	5.2	18.07.1971
Leipzig/Flugh.	141	1020.6	stark bew.	W	17	11.3	8.4	18.0	13.2	9.8	10	5.1	0.8	1951	36.6	11.07.1984	5.7	18.07.1978
Wittenberg	106	1019.7	stark bew.	W	13	11.0	8.8	19.9	13.5	10.3	10	4.9	0.6	1951	37.7	11.07.1959	6.4	16.07.1977
Oschatz	152	1019.8	stark bew.	W	15	11.2	9.6	19.3	14.0	10.6	10	3.7	0.3	1917	35.8	11.07.1984	6.8	18.07.1978
Dresden/Flugh.	230	1019.7	stark bew.	W	15	11.2	8.7	17.4	13.0	10.8	10	4.1	1					
Doberlug-Kr.	99	1019.8	stark bew.	W	15	11.2	9.7	19.7	14.9	10.5	10	5.4	0.9					
Cottbus	69	1019.2	bedeckt	W	11	11.6	9.5	19.0	14.0	10.8	10	7.3	0.1	1951	38.2	11.07.1959	5.5	18.07.1978
Görlitz	238	1019.0	Regen	WNW	17	10.9	9.8	17.7	12.6	9.6	9	4.3	0.0	1951	35.7	18.07.1976	4.8	18.07.1978
Aachen	205	1023.4	leicht bew.	SW	8	9.9	8.1	15.7	11.8	8.6	7	3.8	5	1891	35.4	18.07.1964	6.5	17.07.1971
Nürnberg	629	1024.2	stark bew.	WSW	13	6.8	5.8	13.1	8.2	5.2	4	4.1	0.9	1947	32.6	18.07.1964	4.0	17.07.1960
Köln-Bonn/Flugh.	99	1023.4	wolkig	SW	4	9.5	7.6	18.2	12.2	8.0	6	5.1	5	1958	35.7	18.07.1964	4.0	17.07.1971
Bendorf	132	1024.0	leicht bew.	W	8	10.1	7.4	19.8	13.6	8.8	7	2.6	0.0	1951	36.0	16.07.1976	6.8	16.07.1978
Bad Marienberg	555	1023.6	stark bew.	WNW	11	7.1	6.3	16.2	9.2	6.1	5	6.1	3	1963	32.0	16.07.1976	4.0	17.07.1971
Giessen	195	1023.0	stark bew.	W	13	10.6	6.9	19.9	14.8	9.6	7	4.4	1	1939	34.7	16.07.1976	5.3	16.07.1952
Bad Hersfeld	225	1022.4	stark bew.	SW	9	10.2	7.1	17.3	12.4	7.3	5	2.7	5	1949	35.1	11.07.1959	4.0	18.07.1971
Wasserkuppe	925	-	in Wolken	W	13	4.4	4.4	12.2	8.2	4.0	4	6.6	7					