

# Wetterkarte

ISSN 0936-5818

D 7311 A

Amtsblatt des Deutschen Wetterdienstes

Erscheint täglich  
Nur Postbezug

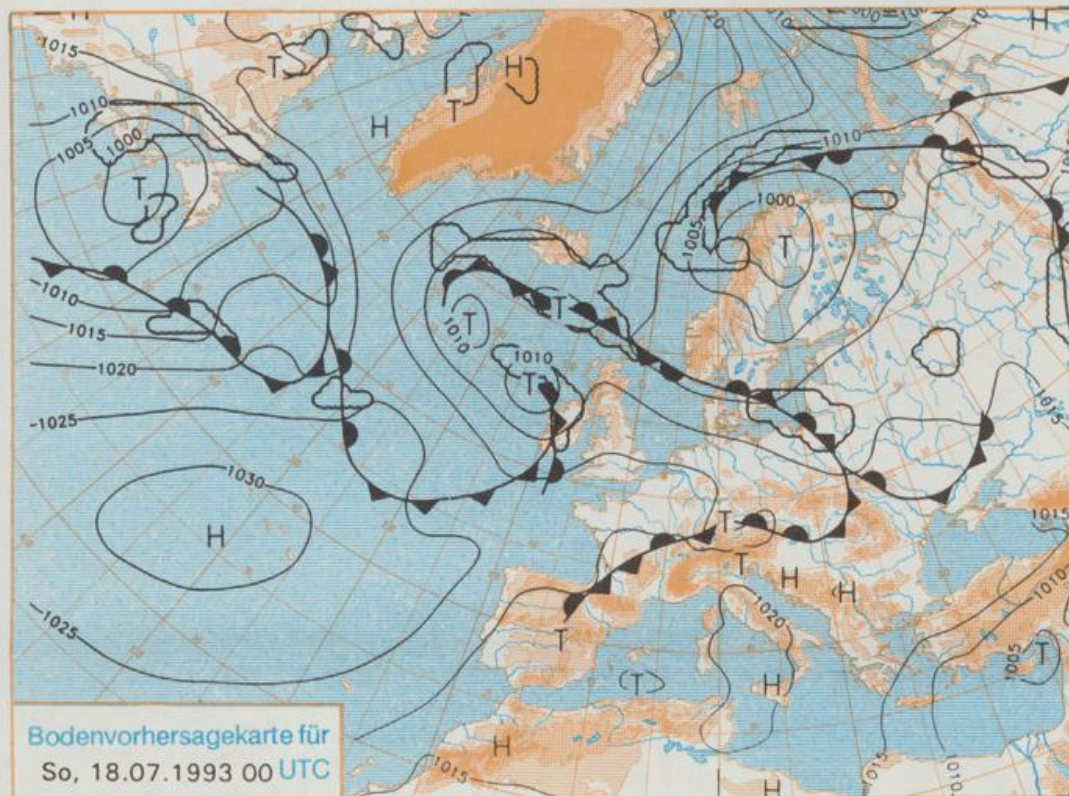
Druck und Verlag: Deutscher Wetterdienst, Zentralamt  
Frankfurter Straße 135, 63067 Offenbach am Main  
Postanschrift: 63004 (Postfach), Telefon: (069) 80 62-2283  
Telex: (069) 4152871, Telefax: (069) 80 62-2484  
Postgirokonto Frankfurt: BLZ 500 100 60, KfNr. 490 31-606

Schutzgebühr monatlich DM 21,-  
einschließlich Versandkosten,  
Einzelpreis DM 1,-  
zuzüglich Versandkosten

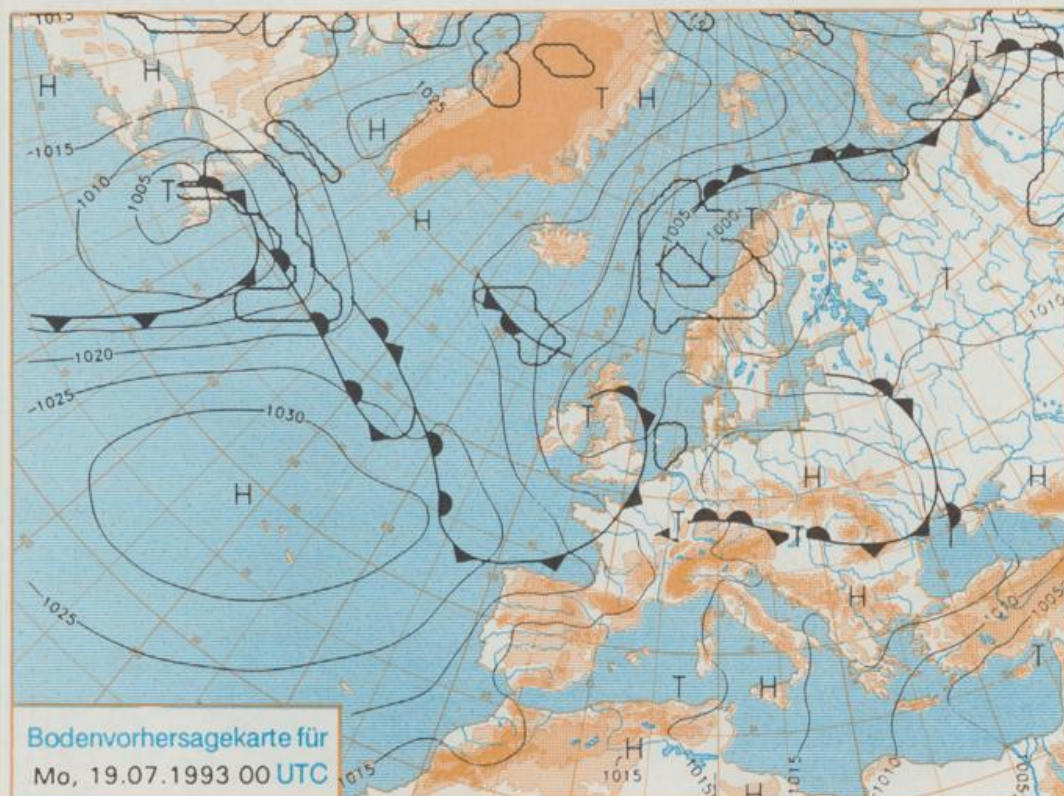
Jahrgang 1993

Freitag, den 16. Juli

Nummer 197



Stereographische Projektion 1 : 60 000 000 60°N



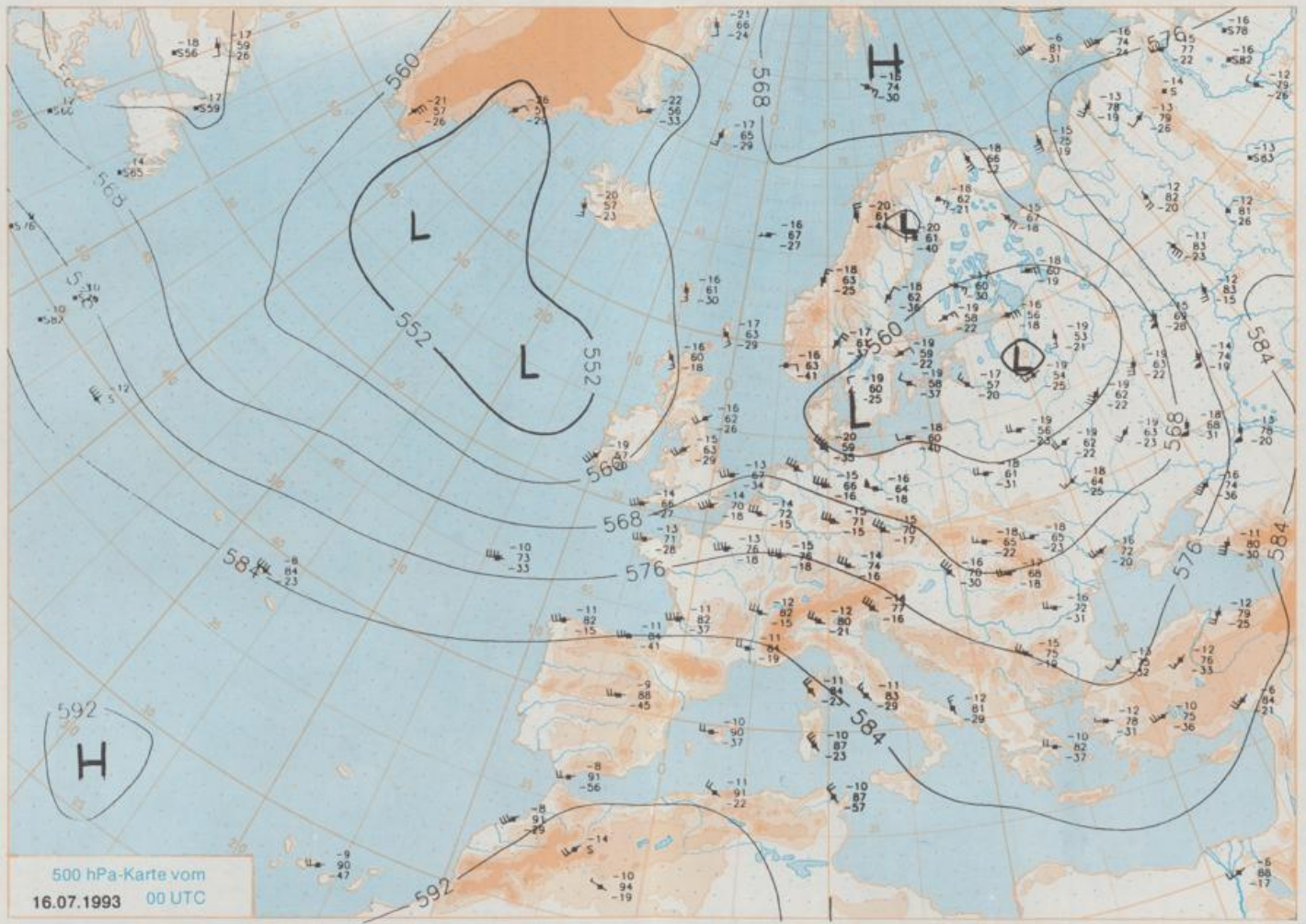
## Deutschland-Vorhersage für Sonntag, 18.07.1993

Die am Freitag 00 UTC von der Irischen See ausgehende und zu einem Randtief bei 40 Grad West verlaufende Kaltfront überquert Mitteleuropa rasch südostwärts und wird im Alpenraum stationär. An ihrer Rückseite baut sich bis Sonntag mittag über Deutschland ein Zwischenhoch auf, bevor am Montag die Kaltfront des o. a. Randtiefs auf das europäische Festland übergreift.

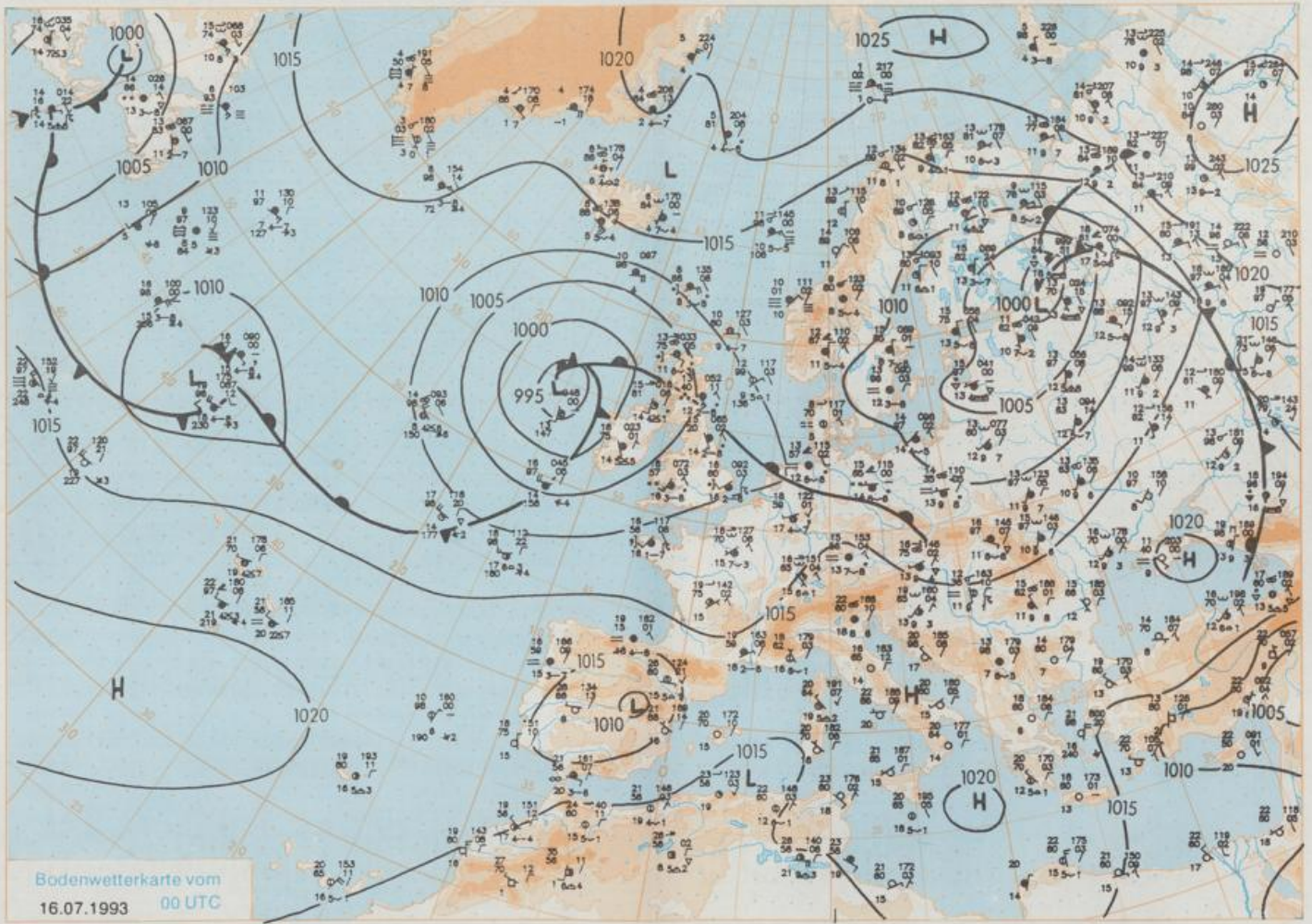
Am Sonntag zunächst in ganz Deutschland heiter und trocken. Südlich der Donau rasche Ausbildung von Quellbewölkung und nachfolgend verbreitet Schauer oder Gewitter. In der Nacht zu Montag auch im Westen und Nordwesten wieder Bewölkungsaufzug, aber zunächst noch trocken. Tiefstwerte nachts bei 15 Grad C. Höchsttemperaturen 25 bis 29 Grad C. Von Gewitterböen abgesehen schwacher bis mäßiger Wind aus westlichen Richtungen.

## Weitere Aussichten für Montag, 19.07.1993

Nach Durchzug eines Niederschlagsfeldes unbeständig und kühl.



Stereographische Projektion 1 : 30 000 000 60°N



Stereographische Projektion 1 : 30 000 000 60°N

Wettermeldungen von Freitag, dem 16. Juli 1993 06 UTC

Station	Bar.-höhe (m)	Luftdr. red.NN (hPa)	Wetter	Wind km/h	Deutschland							Sonne Vort. Std.	RR 24h mm	Schnee höhe cm	Extremwerte der Lufttemperatur			
					Luft 2 m	Temperaturen (Grad C)			Nacht 2 m	5 cm	in der Dekade vom 11.07. bis 20.07.				Tmax Datum	Tmin Datum		
						Tau-punkt	Max Vortag	Mittel Min										
Helgoland	8	1011.1	leicht bew.	E	21	15.7	10.3	18.0	15.7	14.5	13	9.1		1952	25.1	11.07.1959	10.6	17.07.1958
List / Sylt	29	1011.6	leicht bew.	E	9	12.8	9.7	17.6	13.8	11.0	7	12.3		1937	31.6	12.07.1941	9.6	17.07.1971
Schleswig	48	1012.0	leicht bew.	SE	4	12.4	10.3	20.5	15.9	8.1	5	4.7	0.0	1947	30.0	16.07.1976	6.6	12.07.1953
Kiel	31	1011.9	wolkenlos	still		16.3	12.8	20.7	15.4	8.8	6	3.8	1	1940	31.8	13.07.1941	5.0	18.07.1978
Arkona	42	1011.0	wolkig	NW	13	14.8	10.9	17.2	13.9	11.5	10	14.9		1951	28.9	18.07.1983	8.6	11.07.1965
Norderney	16	1010.4	leicht bew.	SE	9	15.2	12.5	18.0	15.8	14.1	14	6.6	0.0	1947	30.0	11.07.1959	9.6	18.07.1978
Bremerhaven	11	1010.9	wolkig	SE	4	13.8	13.1	18.6	15.9	12.8	11	2.8	0.0	1949	32.1	11.07.1959	9.3	16.07.1952
Cuxhaven	12	1011.2	leicht bew.	SE	9	14.6	11.6	18.5	16.0	13.5	11	5.8	0.1	1946	30.6	16.07.1976	9.3	20.07.1970
Hamburg/Flugh.	16	1011.6	leicht bew.	still		14.0	11.7	18.7	15.7	9.5	6	1.3	0.0	1891	33.5	14.07.1923	5.0	14.07.1946
Lübeck	15	1011.5	leicht bew.	still		11.0	10.1	18.7	15.0	6.5	2	2.5		1890	34.8	14.07.1923	4.0	12.07.1930
Boltenhagen	17	1011.3	wolkenlos	SW	8	14.5	12.1	18.4	14.7	8.9	8	2.1		1951	31.6	11.07.1959	5.9	18.07.1978
Schwerin	67	1011.6	leicht bew.	still		12.9	10.1	18.5	15.0	10.0	4	0.8		1946	34.2	11.07.1959	6.9	19.07.1971
Warnemünde	10	1011.9	wolkenlos	W	5	15.4	13.2	17.9	15.2	11.9	10	3.7	0.0	1951	32.3	15.07.1982	7.3	11.07.1965
Teterow	50	1011.2	wolkenlos	SSW	4	13.1	10.8	19.6	15.8	9.7	7	1.9		1947	34.0	17.07.1976	6.7	19.07.1989
Barth	7	1011.4	wolkenlos	NW	4	15.2	13.6	18.7	14.9	11.2	10	8.2	0.1					
Greifswald	6	1011.4	wolkenlos	NW	4	14.1	12.0	19.7	15.5	10.9	8	10.2	0.0	1951	30.6	15.07.1982	7.4	11.07.1965
Ueckermünde	7	1011.8	leicht bew.	W	8	14.1	11.9	19.0	15.5	11.5	10	7.1						
Emden	12	1010.1	Regen	ESE	15	14.8	14.6	19.4	15.8	14.1	14	2.0	2	1947	32.1	11.07.1983	5.1	16.07.1959
Bremen/Flugh.	5	1011.1	stark bew.	SE	8	15.3	15.3	19.8	16.4	14.4	14	1.4	1	1890	34.3	11.07.1959	4.6	20.07.1986
Solltau	78	1012.6	Sprühregen	SSE	4	14.0	14.0	18.2	15.2	13.7	13	0.7	1	1947	33.6	11.07.1959	2.5	19.07.1971
Boizenburg	46	1012.1	leicht bew.	S	4	12.9	11.0	18.8	15.3	9.8	9	0.7						
Lüchow	18	1012.3	Nebel	still		12.8	12.6	18.2	15.6	11.4	10	0.4	2	1955	35.8	11.07.1959	3.8	19.07.1971
Seehausen/Altm.	23	1012.1	Nebel	still		13.3	13.3	19.0	15.5	12.8	13	0.9	4					
Marnitz	87	1011.2	wolkenlos	still		15.1	10.5	19.2	15.1	10.6	7	X	0.4					
Neuruppin	39	1012.1	wolkenlos	NW	4	13.6	11.5	19.2	15.5	11.9	10	0.3	2					
Neubrandenburg	80	1011.8	wolkenlos	N	4	14.4	11.2	20.2	15.9	12.0	10	1.4						
Angermünde	55	1011.6	wolkig	S	4	13.7	13.3		16.1	12.5	12	3.1	4	1951	36.4	11.07.1959	4.8	18.07.1978
Lingen	26	1009.7	bedeckt	SE	8	14.9	14.4	20.8	15.7	14.0	14	2.5	7	1951	34.8	11.07.1959	5.4	19.07.1971
Münst.-Osn./Flugh.	52	1010.1	Regen	SSE	8	15.0	14.7	20.6	15.7	13.9	14	2.1	7					
Osnabrück	97	1010.3	Regen	SE	5	14.7	14.2	20.3	15.5	13.7	14	2.4	5	1952	35.0	11.07.1959	6.3	18.07.1971
Bad Salzuflen	139	1011.1	Regen	SW	2	14.4	14.4	20.4	15.8	13.5	13	1.9	7	1935	34.4	11.07.1959	4.7	18.07.1971
Hannover/Flugh.	59	1010.8	stark bew.	E	5	14.6	14.6	19.9	15.8	13.5	13	1.0	4	1936	35.0	11.07.1959	5.0	18.07.1978
Braunschweig	88	1011.5	Regen	SSE	2	15.0	14.0	19.0	15.8	14.2	14	0.8	6	1891	35.5	11.07.1959	6.1	16.07.1919
Gardelegen	84	1012.0	wolkig	ENE	4	15.4	15.4	19.3	15.5	13.9	14	0.5	5					
Magdeburg	84	1011.8	bedeckt	E	4	15.1	14.3	19.9	16.2	14.3	14	0.6	2	1947	36.6	11.07.1959	6.0	14.07.1987
Potsdam	99	1012.0	stark bew.	NW	4	14.1	14.0	18.4	14.9	13.8	14	0.1	4	1893	38.4	11.07.1959	5.8	15.07.1919
Berlin-Temp.	49	1011.7	wolkig	NNW	5	15.0	14.0	18.0	15.6	14.6	14		6	1876	38.1	11.07.1959	6.8	15.07.1919
Lindenberg	112	1011.5	stark bew.	NNW	5	14.3	14.2	17.8	15.1	13.8	14	0.4	13	1951	38.5	11.07.1959	6.0	16.07.1977
Manschnow	16	1011.5	bedeckt	ENE	4	13.0	12.5	18.6	15.4	12.8	12	0.1	7					
Düsseldorf/Flugh.	41	1011.6	wolkig	SW	15	17.3	17.1	17.6	16.3	16.5	17		14	1969	36.3	16.07.1976	5.4	18.07.1971
Bocholt	24	1010.3	Regen	WSW	11	17.1	16.5	18.8	16.5	16.0	16	2.4	20	1947	35.7	16.07.1976	4.8	12.07.1986
Essen	161	1011.4	Regen	W	17	16.4	16.1	16.4	15.9	15.8	16	0.2	16	1935	34.0	16.07.1976	6.5	20.07.1954
Kahler Asten	859	-	Regen	WSW	30	13.6	13.6	12.9	11.8	11.8	12	0.1	26	1955	29.6	11.07.1959	2.7	18.07.1971
Bad Lippspringe	158	1011.3	Regen	S	5	15.8	15.7	20.1	15.9	14.2	12	1.8	13	1951	36.3	11.07.1959	2.5	18.07.1971
Kassel	233	1011.4	Regen	S	5	16.0	15.7	21.7	17.0	15.2	14	3.3	10	1951	35.2	11.07.1959	5.6	18.07.1971
Göttingen	173	1011.6	Sprühregen	still		14.7	13.4	21.9	17.1	14.1	13	2.2	9	1947	34.4	16.07.1976	4.2	16.07.1952
Leinefelde	356	1011.1	stark bew.	still		14.8	14.8	20.9	15.5	13.7	14	3.1	5	1957	33.6	11.07.1959	3.4	17.07.1971
Braunlage	610	1011.7	bedeckt	S	4	11.9	11.6	16.5	13.4	11.5	11	1.1	7	1936	30.9	11.07.1959	3.4	18.07.1971
Brocken	1153	-	in Wolken	W	21	10.1	10.1	10.3	9.2	8.0	8		14	1951	25.6	11.07.1959	1.0	17.07.1971
Artern	166	1012.3	Regen	still		14.3	14.0	22.4	17.0	14.1	14	1.8	7	1954	36.3	11.07.1959	5.2	18.07.1971
Leipzig/Flugh.	141	1012.1	bedeckt	NNE	4	13.7	13.1	19.1	16.0	13.4	14	1.2	9	1951	36.6	11.07.1984	5.7	18.07.1978
Wittenberg	106	1011.7	bedeckt	still		14.6	14.2	19.0	15.8	14.4	14	0.6	5	1951	37.7	11.07.1959	6.4	16.07.1977
Oschatz	152	1011.4	Sprühregen	NNW	8	14.4	14.4	20.0	16.0	14.0	14	2.1	6					
Dresden/Flugh.	230	1011.3	Sprühregen	NW	5	14.5	14.1	19.2	16.5	14.2	14	1.0	7	1917	35.8	11.07.1984	6.8	18.07.1978
Doberlug-Kir.	99	1011.9	Sprühregen	NW	5	14.5	14.2	18.2	15.0	14.0	13	0.2	5					
Cottbus	69	1011.6	Regen	N	4	14.2	13.6	18.6	14.9	14.2	14	0.8	16	1951	38.2	11.07.1959	5.5	18.07.1978
Görlitz	238	1010.9	Regen	SW	8	14.2	13.9	18.1	14.5	12.9	12	0.3	8	1951	35.7	18.07.1976	4.8	18.07.1978
Aachen	205	1011.9	bedeckt	WSW	9	17.1	16.5	17.2	16.6	16.7	16		5	1891	35.4	18.07.1964	6.5	17.07.1971
Nürburg	629	1012.2	stark bew.	SW	15	15.8	15.0	14.8	16.2	14.1	15	0.1	4	1947	32.6	18.07.1964	4.0	17.07.1980
Köln-Bonn/Flugh.	99	1011.7	stark bew.	W	2	17.7	17.1	17.6	16.4	16.0	16		13	1958	35.7	18.07.1964	4.0	17.07.1971
Bendorf	132	1012.4	stark bew.	still		18.0	17.8	20.1	16.8	15.9	16		3	1951	36.0	16.07.1976	6.8	16.07.1978
Bad Marienberg	555	1012.4	Regen	W	5	15.3	14.8	15.1	13.8	13.5	14		24	1963	32.0	16.07.1976	4.0	17.07.1971
Gießen	195	1012.5	Regen	SSE	5	17.0	16.4	18.1	16.3	15.9	15		7	1939	34.7	16.07.1976	5.3	16.07.1952
Bad Hersfeld	225	1012.1	Regen	SSW	5	17.0	16.1	22.0	17.4	15.8	15	0.6	4	1949	35.1	11.07.1959	4.0	18.07.1971
Wasserkuppe	925	-	Regen	SW	24	13.5	13.5	13.1	11.7	11.6	12							