

Wetterkarte

ISSN 0936-5818

D 7311 A

Amtsblatt des Deutschen Wetterdienstes

Erscheint täglich
Nur Postbezug

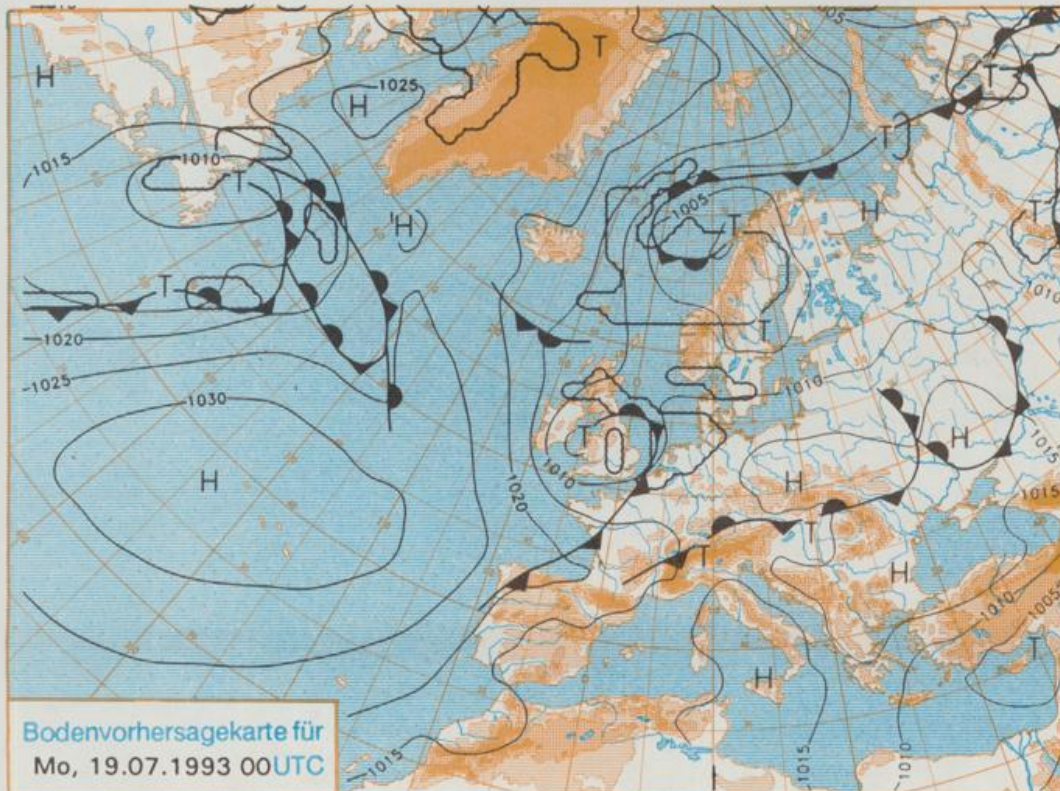
Druck und Verlag: Deutscher Wetterdienst, Zentralamt
Frankfurter Straße 135, 63067 Offenbach am Main
Postanschrift: 63004 (Postfach), Telefon: (069) 80 62-2283
Telex: (069) 4152871, Telefax: (069) 80 62-2484
Postgirokonto Frankfurt: BLZ 500 100 60, KINr. 490 31-606

Schutzgebühr monatlich DM 21.-
einschließlich Versandkosten,
Einzelpreis DM 1.-
zuzüglich Versandkosten

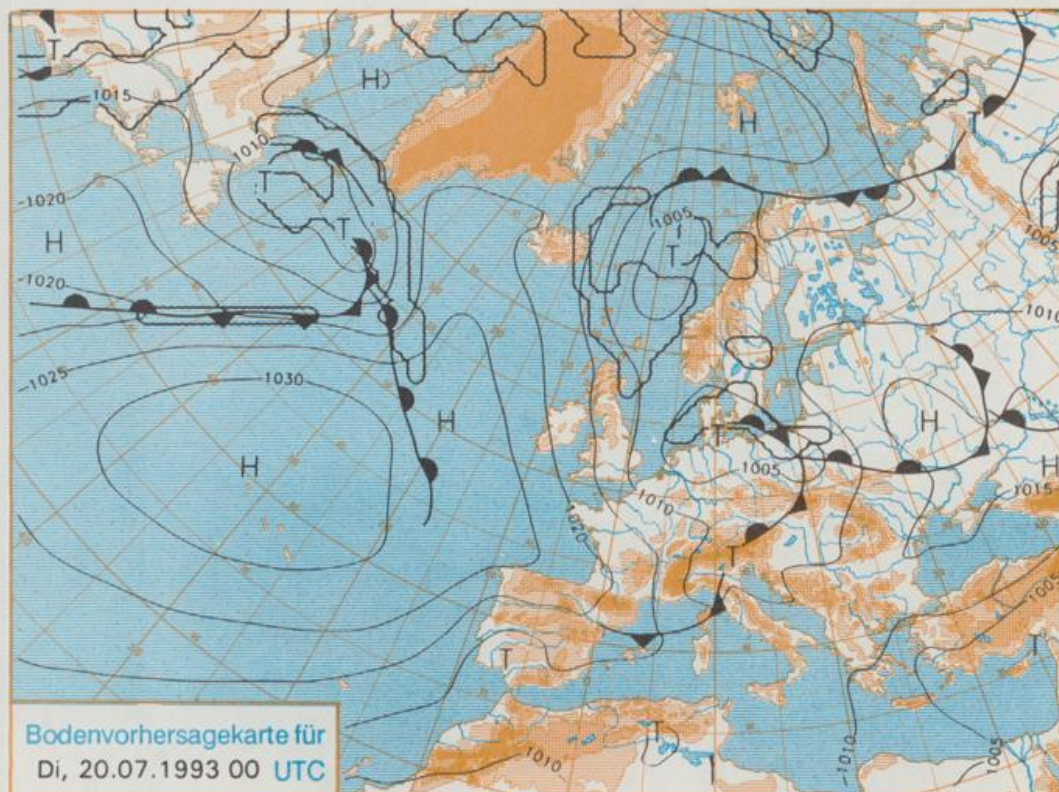
Jahrgang 1993

Samstag, den 17. Juli

Nummer 198



Stereographische Projektion 1 : 60 000 000 60°N



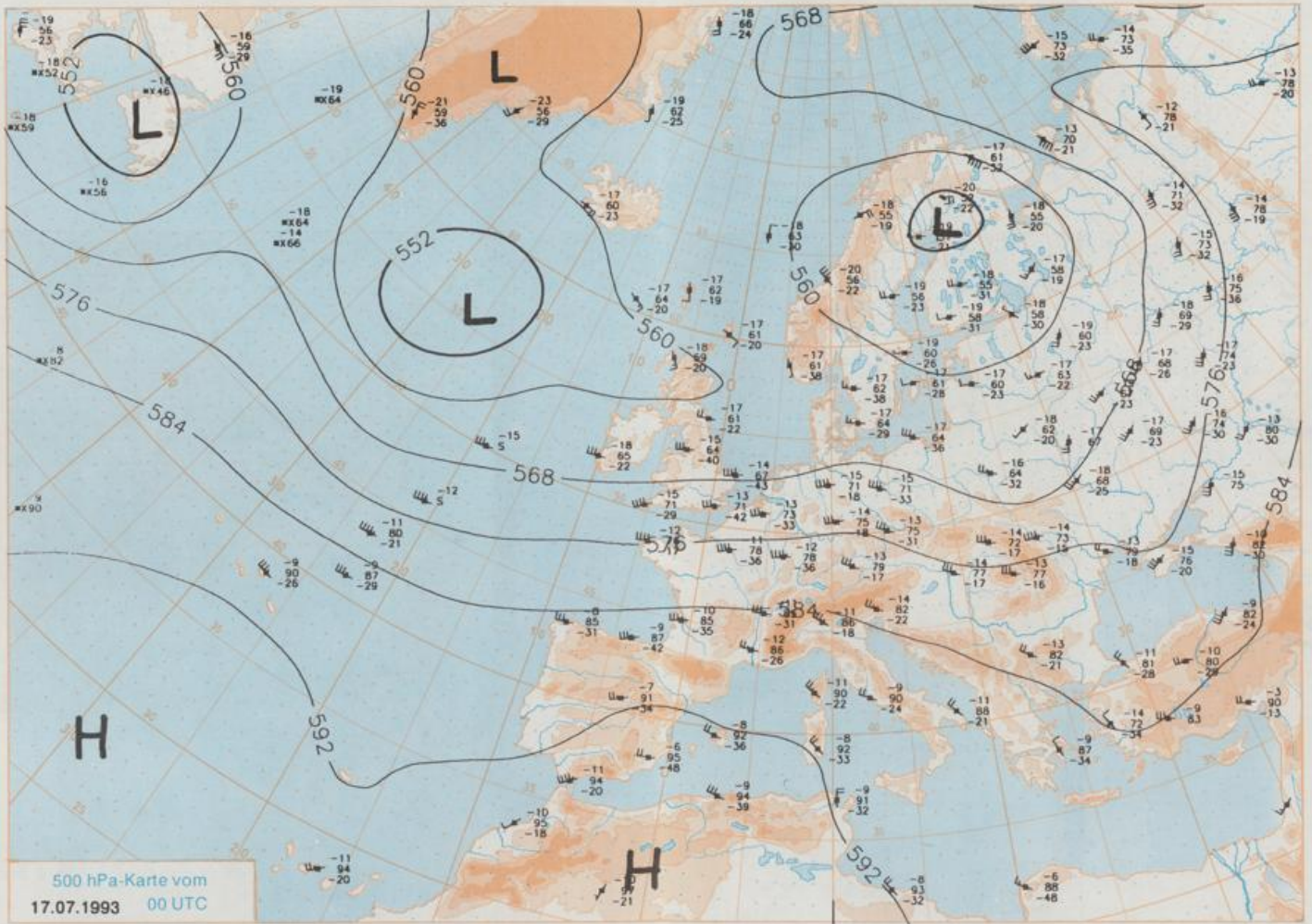
Deutschland-Vorhersage für Montag, 19.07.1993

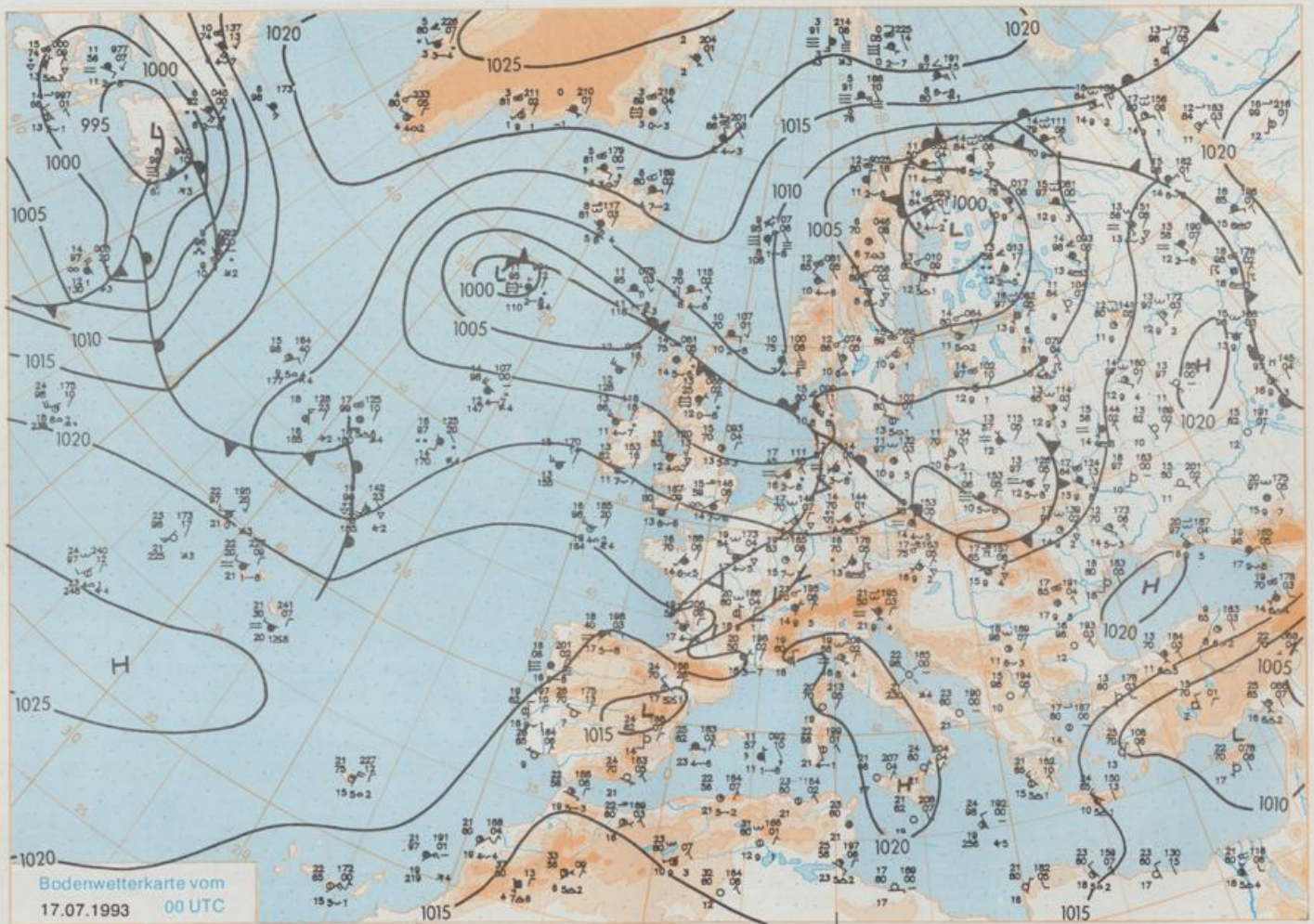
Ein Tiefdruckgebiet südlich von Island bestimmte mit seinen Fronten am Samstag früh das Wetter in Mitteleuropa. Deutschland lag dabei um 00 UTC im Warmsektor. In seinem südlichen Bereich hatte sich eine Gewitterlinie ausgebildet, die sich besonders im Bereich der Schwäbischen Alb mit kräftigen Schauern, zum Teil mit Hagel, entluden. Das Frontensystem zieht bis zum Montag ostwärts ab, gleichzeitig folgt vom Atlantik her ein neues Tief, das sich im Laufe des Montags von den Britischen Inseln nach Norddeutschland verlagert. Es leitet die Zufuhr deutlich kühlerer Luft ein.

Wechselnde, vielfach starke Bewölkung und zeitweise Regen oder Schauer, örtlich auch Gewitter. Am Alpenrand auch länger andauernde Regenfälle. Frühtemperaturen um 14 Grad C. Höchstwerte im Norden und Westen um 18, sonst 19 bis 24 Grad C. Schwacher bis mäßiger, in Gewitternähe stark böiger Wind, vorherrschend um Südwest.

Weitere Aussichten für Dienstag, 20.07.1993

Wechselhaft mit Schauern, auch im Osten und Süden kühler.





Stereographische Projektion 1 : 30 000 000 60°N

Wettermeldungen von Samstag, dem 17. Juli 1993 06 UTC

Station	Bar.-höhe (m)	Luftdr. red.NN (hPa)	Wetter	Deutschland											Extremwerte der Lufttemperatur			
				Wind km/h	Temperaturen (Grad C)				Sonne Vort. Std.	RR 24h mm	Schnee höhe cm	in der Dekade vom 11.07. bis 20.07.		Tmin Datum	Tmax Datum			
					Luft 2 m	Tau-punkt	Max Vortag	Mittel Min				Nacht 2 m	Tmin			Tmax		
Helgoland	8	1010.6	stark bew.	WSW	18	16.2	14.7	17.3	16.1	16.0	15	2.6	3	1952	25.1	11.07.1959	10.6	17.07.1958
List / Sylt	29	1009.4	Nebel	WSW	22	14.7	14.7	20.6	16.0	14.7	15	8.1	6	1937	31.6	12.07.1941	9.6	17.07.1971
Schleswig	48	1010.4	bedeckt	WSW	15	16.4	16.2	21.7	16.6	15.2	15	7.8	0.2	1947	30.0	16.07.1976	6.6	12.07.1953
Kiel	31	1010.5	stark bew.	WSW	9	16.5	15.4	22.9	13.5	15.5	16	8.1	2	1940	31.8	13.07.1941	5.0	18.07.1978
Arkona	42	1010.3	Sprühregen	SSW	17	15.7	14.6	18.8	15.7	14.2	13	12.5	0.3	1951	28.9	18.07.1983	8.6	11.07.1965
Norderney	16	1011.1	Sprühregen	SW	13	16.9	15.9	17.7	16.4	16.4	14		2	1947	30.0	11.07.1959	9.6	18.07.1978
Bremerhaven	11	1011.3	stark bew.	SW	17	17.2	16.1	17.8	16.9	17.0	16		3	1949	32.1	11.07.1959	9.3	16.07.1952
Cuxhaven	12	1010.9	stark bew.	W	13	17.2	15.8	18.8	16.8	16.6	16	1.4	3	1946	30.6	16.07.1976	9.3	20.07.1970
Hamburg/Flugh.	16	1011.2	bedeckt	WSW	8	17.2	17.0	20.4	17.6	16.4	15	5.6	6	1891	33.5	14.07.1923	5.0	14.07.1946
Lübeck	15	1010.5	bedeckt	WSW	9	17.9	17.0	23.3	18.3	16.2	16	8.1	2	1890	34.8	14.07.1923	4.0	12.07.1930
Boltenhagen	17	1010.1	stark bew.	SW	5	16.4	16.2	19.7	16.6	15.4	15	10.1	0.9	1951	31.6	11.07.1959	5.9	18.07.1978
Schwenn	67	1010.7	stark bew.	SW	13	16.5	15.7	22.7	17.9	15.8	15	9.3	4	1946	34.2	11.07.1959	6.9	19.07.1971
Warmemünde	10	1010.7	Sprühregen	SW	8	16.7	16.7	19.9	17.9	16.0	15	11.6	1	1951	32.3	15.07.1982	7.3	11.07.1965
Teterow	50	1010.4	bedeckt	SSW	22	16.9	15.7	23.0	17.7	15.5	15	10.5		1947	34.0	17.07.1976	6.7	19.07.1989
Barth	7	1010.4	bedeckt	SW	4	16.4	16.0	21.2	17.5	14.6	14	12.2	3					
Greifswald	6	1010.9	bedeckt	S	11	16.0	14.5	21.8	17.2	14.8	13	10.2	0.6	1951	30.6	15.07.1982	7.4	11.07.1965
Ueckermünde	7	1011.8	wolkig	S	11	16.3	15.1	21.0	16.6	14.2	12	10.1						
Emden	12	1011.8	bedeckt	SW	15	17.1	16.9	19.4	17.0	16.6	16		3	1947	32.1	11.07.1983	5.1	16.07.1959
Bremen/Flugh.	5	1011.8	stark bew.	W	13	17.5	17.5	18.9	16.4	15.7	15	0.1	7	1890	34.3	11.07.1959	4.6	20.07.1986
Soltau	78	1012.9	stark bew.	WSW	9	16.8	16.8	17.0	15.8	15.9	15		6	1947	33.6	11.07.1959	2.5	19.07.1971
Boizenburg	46	1011.4	stark bew.	WSW	13	16.7	16.7	20.8	16.3	15.4	15	6.7	5					
Lüchow	18	1012.0	stark bew.	SW	8	17.2	16.7	20.1	16.0	15.4	13	4.4	14	1955	35.8	11.07.1959	3.8	19.07.1971
Seehausen/Altm.	23	1011.8	bedeckt	SW	13	16.6	16.6	20.7	16.3	15.4	15	5.4	6					
Marnitz	87	1010.5	stark bew.	SSW	8	16.2	15.9	22.4	17.4	15.1	13	X	12					
Neuruppin	39	1012.3	stark bew.	SSW	11	16.3	16.1	21.8	16.9	14.7	13	7.7	2					
Neubrandenburg	80	1011.6	stark bew.	SW	9	16.1	15.3	22.7	17.4	15.2	15	12.3	0.0					
Angermünde	55	1012.3	stark bew.	SSW	13	16.4	15.6	21.6	16.3	12.5	11	8.7		1951	36.4	11.07.1959	4.8	18.07.1978
Lingen	26	1012.5	stark bew.	SW	8	17.4	16.4	21.7	17.9	17.3	17	1.8	14	1951	34.8	11.07.1959	5.4	19.07.1971
Münst.-Osn./Flugh.	52	1013.0	stark bew.	SW	15	17.6	16.0	22.5	18.0	17.4	17	1.8	3					
Osnabrück	97	1012.7	stark bew.	WSW	13	17.2	16.1	21.0	17.5	17.2	17	1.3	6	1952	35.0	11.07.1959	6.3	18.07.1971
Bad Salzuflen	139	1013.5	stark bew.	WSW	11	17.2	17.1	20.5	16.9	16.4	15	0.5	7	1935	34.4	11.07.1959	4.7	18.07.1971
Hannover/Flugh.	59	1012.2	stark bew.	SW	9	18.0	17.7	20.0	16.6	16.6	16	0.5	13	1936	35.0	11.07.1959	5.0	18.07.1978
Braunschweig	88	1012.4	stark bew.	SSW	8	16.8	16.0	19.0	16.6	15.8	15	0.4	14	1891	35.5	11.07.1959	6.1	16.07.1919
Gardelegen	48	1012.3	stark bew.	SW	4	16.8	16.8	18.2	16.1	15.1	15	1.0	5					
Magdeburg	84	1012.8	wolkig	WSW	8	16.7	15.8	17.8	16.2	14.3	13		4	1947	36.6	11.07.1959	6.0	14.07.1987
Potsdam	99	1013.0	stark bew.	SW	11	16.2	16.1	20.7	16.6	15.1	14	4.5	0.7	1893	38.4	11.07.1959	5.8	15.07.1919
Berlin-Temp.	49	1012.9	stark bew.	SW	8	16.9	15.6	20.7	17.5	16.0	15	4.7	0.3	1876	38.1	11.07.1959	6.8	15.07.1919
Lindenberg	112	1013.2	stark bew.	SW	11	16.0	15.8	21.4	16.9	15.6	15	6.3	1	1951	38.5	11.07.1959	6.0	16.07.1977
Manschnow	16	1012.7	stark bew.	SW	11	16.9	16.9	22.1	16.8	12.9	11	7.1						
Düsseldorf/Flugh.	41	1015.2	bedeckt	WSW	17	16.5	14.6	24.4	19.4	16.5	16	2.4	3	1969	36.3	16.07.1976	5.4	18.07.1971
Bocholt	24	1013.7	bedeckt	W	11	16.9	15.6	22.5	18.9	16.7	16	1.8	0.2	1947	35.7	16.07.1976	4.8	12.07.1986
Essen	161	1014.6	stark bew.	W	13	15.7	14.4	22.7	18.5	15.7	16	3.6	8	1935	34.0	16.07.1976	6.5	20.07.1954
Kahler Asten	859	-	in Wolken	WSW	26	12.9	12.9	16.2	14.0	12.7	12	3.3	2	1955	29.6	11.07.1959	2.7	18.07.1971
Bad Lippspringe	158	1013.9	bedeckt	WSW	15	17.0	16.6	20.9	16.3	15.7	12	0.9	13	1951	36.3	11.07.1959	2.5	18.07.1971
Kassel	233	1014.1	leicht bew.	SSW	9	15.9	15.1	22.4	18.0	14.4	13	3.0	12	1951	35.2	11.07.1959	5.6	18.07.1971
Göttingen	173	1013.9	wolkig	S	5	16.3	14.7	21.0	17.2	15.2	13	0.9	29	1947	34.4	16.07.1976	4.2	16.07.1952
Leinefelde	356	1013.5	wolkig	WSW	8	16.2	15.9	20.4	16.0	14.3	13	0.6	22	1957	33.6	11.07.1959	3.4	17.07.1971
Braunlage	610	1013.2	stark bew.	WSW	11	14.4	14.0	15.6	13.7	12.3	10	0.1	19	1936	30.9	11.07.1959	3.4	18.07.1971
Brocken	1153	-	Nebel	W	41	10.9	10.9	11.9	11.1	10.2	10		19	1951	25.6	11.07.1959	1.0	17.07.1971
Artern	166	1013.8	leicht bew.	SSW	9	16.0	15.5	20.1	16.8	14.5	14	1.0	25	1954	36.3	11.07.1959	5.2	18.07.1971
Leipzig/Flugh.	141	1013.6	leicht bew.	SSW	15	16.1	14.7	18.5	16.4	14.6	14	0.7	10	1951	36.6	11.07.1959	5.7	18.07.1978
Wittenberg	106	1012.9	leicht bew.	SW	8	16.3	16.2	18.2	16.2	15.0	15		2	1951	37.7	11.07.1959	6.4	16.07.1977
Oschatz	152	1013.0	wolkig	SW	8	16.7	16.1	18.7	16.6	14.6	14		5					
Dresden/Flugh.	230	1013.7	leicht bew.	S	11	17.1	14.6	18.6	16.4	15.3	14	0.1	5	1917	35.8	11.07.1984	6.8	18.07.1978
Doberlug-Kir.	99	1013.7	wolkig	SSW	11	16.2	15.9	19.8	16.4	14.5	12	0.3	0.2					
Cottbus	69	1013.6	stark bew.	SSW	5	16.5	15.9	20.5	16.8	15.3	14	1.4	0.3	1951	38.2	11.07.1959	5.5	18.07.1978
Görlitz	238	1014.0	wolkig	S	9	17.1	15.6	18.5	16.4	14.2	13	0.4	1	1951	35.7	18.07.1976	4.8	18.07.1978
Aachen	205	1015.8	stark bew.	SW	15	15.3	12.2	25.0	19.3	15.0	14	4.9	3	1891	35.4	16.07.1964	6.5	17.07.1971
Nürnberg	629	1016.3	wolkig	WSW	21	13.5	12.2	23.1	17.6	13.5	13	8.6	1	1947	32.6	18.07.1964	4.0	17.07.1980
Köln-Bonn/Flugh.	99	1015.6	wolkig	W	8	17.0	13.0	25.2	19.8	15.8	14	4.1	3	1958	35.7	18.07.1964	4.0	17.07.1971
Bendorf	132	1015.9	wolkig	SSW	4	17.3	16.9	26.7	19.9	17.1	16	5.4	6	1951	36.0	16.07.1976	6.8	16.07.1978
Bad Marienberg	555	1015.6	leicht bew.	W	11	14.2	12.7	21.4	16.8	14.0	13	5.0	3	1963	32.0	16.07.1976	4.0	17.07.1971
Gießen	195	1015.3	leicht bew.	WSW	9	17.4	16.5	26.1	21.0	16.5	16	6.6	4	1939	34.7	16.07.1976	5.3	16.07.1952
Bad Hersfeld	225	1015.2	wolkig	SW	8	16.2	15.2	23.6	19.0	15.1	14	3.5	4	1949	35.1	11.07.1959		