

Wetterkarte

ISSN 0936-5818

D 7311 A

Amtsblatt des Deutschen Wetterdienstes

Erscheint täglich
Nur Postbezug

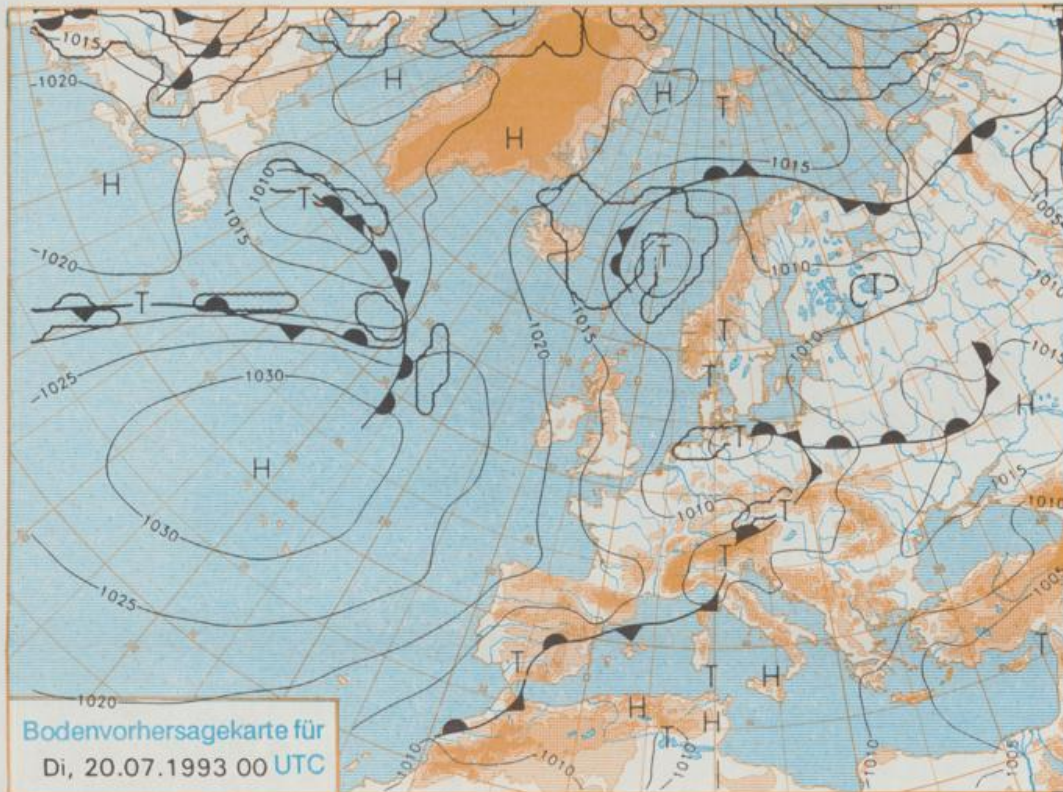
Druck und Verlag: Deutscher Wetterdienst, Zentralamt
Frankfurter Straße 135, 63067 Offenbach am Main
Postanschrift: 63004 (Postfach), Telefon: (069) 80 62-2283
Telex: (069) 4152871, Telefax: (069) 80 62-2484
Postgirokonto Frankfurt: BLZ 500 100 60, KINr. 490 31-606

Schutzgebühr monatlich DM 21,-
einschließlich Versandkosten,
Einzelpreis DM 1,-
zuzüglich Versandkosten

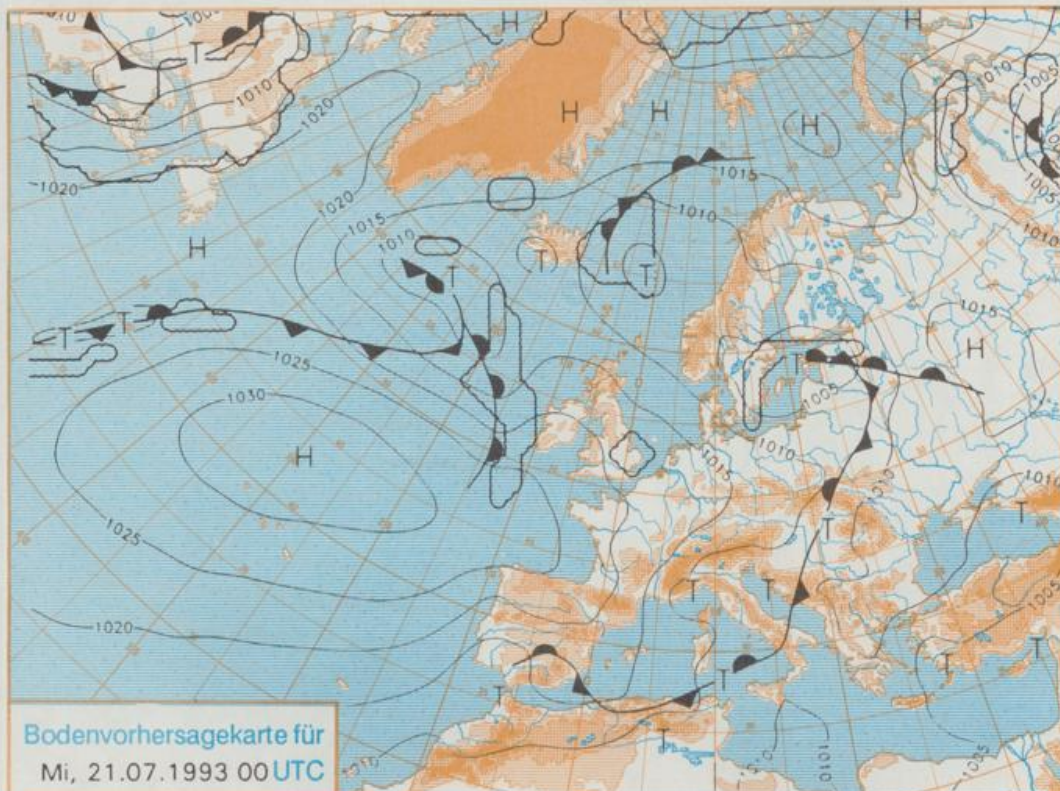
Jahrgang 1993

Sonntag, den 18. Juli

Nummer 199



Stereographische Projektion 1 : 60 000 000 60°N



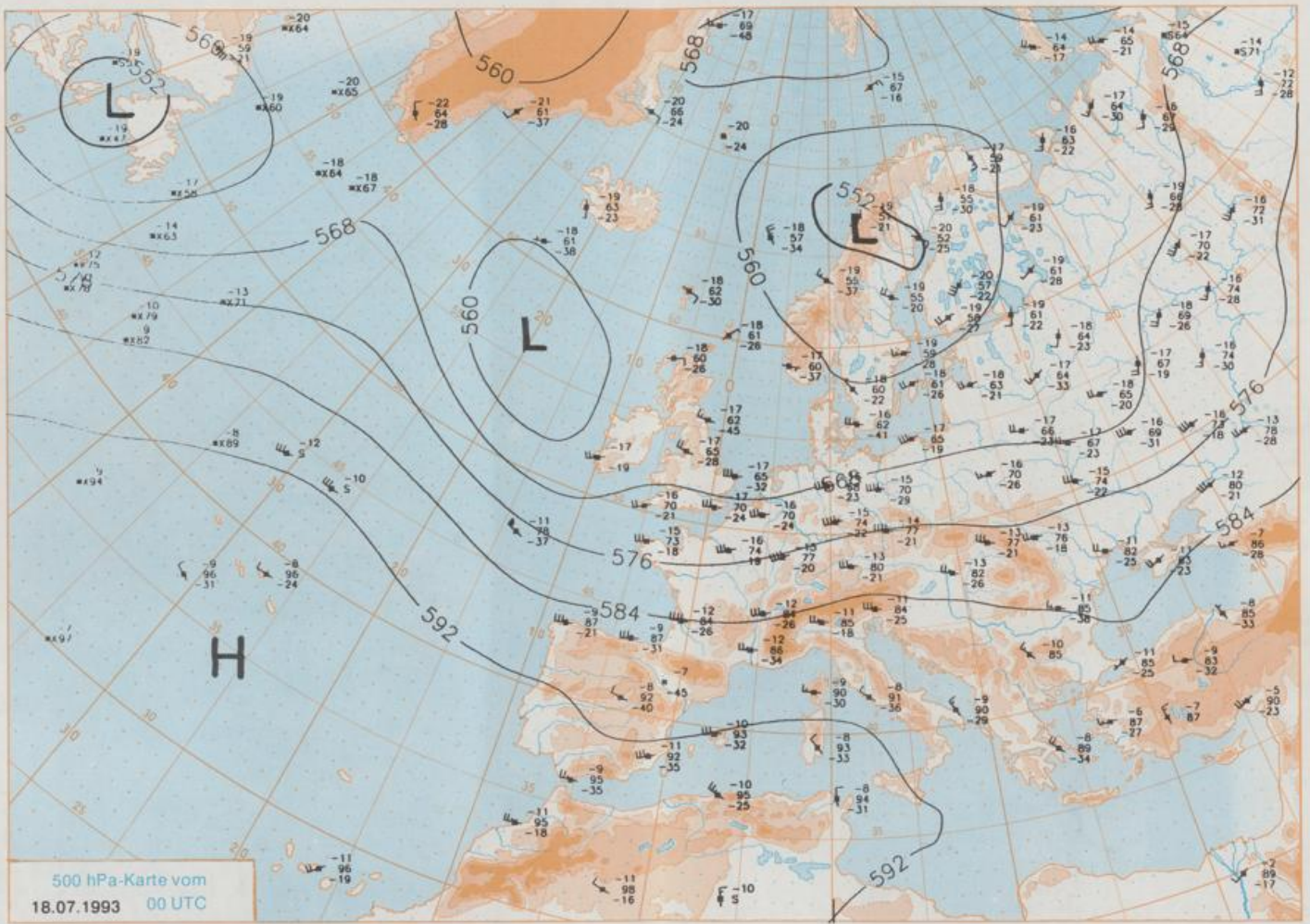
Deutschland-Vorhersage für Dienstag, 20.07.1993

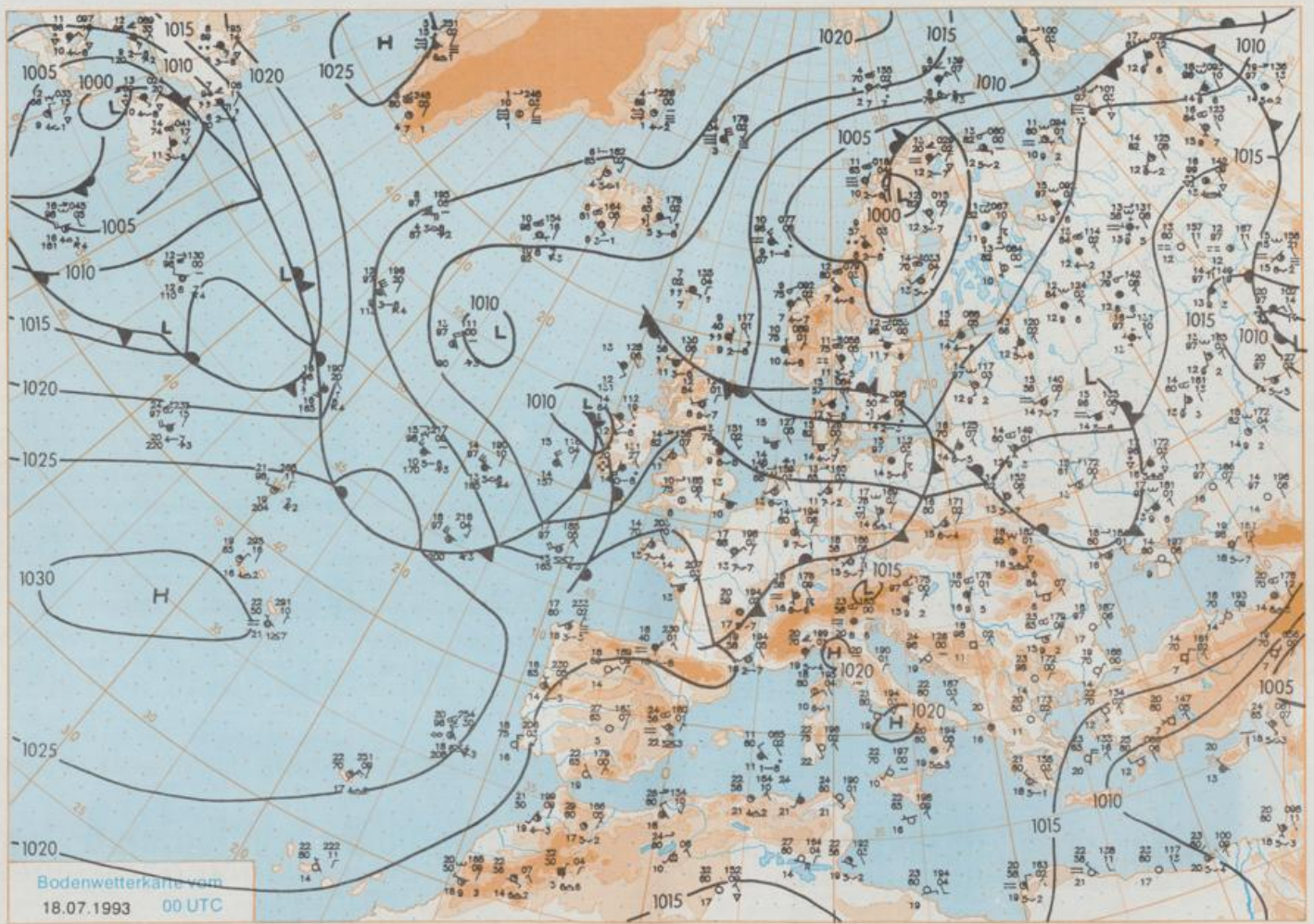
Deutschland lag am Sonntag 00 UTC zwischen einem Tief über Nordskandinavien und einem Azorenhoch in einer westlichen Strömung. Dabei wurde Süddeutschland von einer nahezu stationären Front beeinflusst. Diese verbindet sich mit der Warmfront eines neuen Tiefs bei Irland. Es zieht bis Mittwoch über Mecklenburg-Vorpommern zur nördlichen Ostsee. Auf seiner Rückseite wird hochreichende Meereskaltluft nach Deutschland geführt.

Wechselnde, vielfach starke Bewölkung mit Schauern. Tiefsttemperaturen 8 bis 13 Grad C. Höchstwerte 14 bis 19 Grad C. Mäßiger bis frischer, von westliche auf nordwestliche Richtungen drehender Wind.

Weitere Aussichten für Mittwoch, 21.07.1993

Weiterhin wechselhaft mit Schauern und kühl.





Stereographische Projektion 1 : 30 000 000 60°N

Wettermeldungen von Sonntag, dem 18. Juli 1993 06 UTC

Station	Bar.-höhe (m)	Luftdr. red. NN (hPa)	Wetter	Deutschland										Extremwerte der Lufttemperatur				
				Wind km/h	Temperatur (Grad C)		Sonne		RR 24h mm	Schnee höhe cm	in der Dekade vom 11.07. bis 20.07.		Tmin Datum	Tmax Datum				
					Luft	Tau-punkt	Max Vortag	Mittel			Nacht	Vortag			2 m	5 cm	11.07.	12.07.
Helgoland	8	1013.1	stark bew.	W	24	15.6	13.9	18.0	16.6	15.6	14	5.0	0.0	1952	25.1	11.07.1959	10.6	17.07.1958
List / Sylt	29	1011.5	stark bew.	W	26	15.0	13.7	16.9	15.2	14.8	14	5.2	4	1937	31.6	12.07.1941	9.6	17.07.1971
Schleswig	48	1012.6	stark bew.	SW	13	15.3	14.4	20.9	16.6	14.2	14	4.2	0.7	1947	30.0	16.07.1976	6.6	12.07.1953
Kiel	31	1012.9	stark bew.	WSW	11	15.7	13.6	23.0	17.6	14.1	14	7.2	0.0	1940	31.8	13.07.1941	5.0	18.07.1978
Arkona	42	1011.9	bedeckt	W	30	15.0	14.5	20.6	17.1	14.8	13	6.6	0.7	1951	28.9	18.07.1983	8.6	11.07.1965
Norderney	16	1013.8	leicht bew.	W	21	15.8	13.7	19.9	17.2	15.3	15	7.2	1	1947	30.0	11.07.1959	9.6	18.07.1978
Bremerhaven	11	1013.9	stark bew.	SW	21	15.2	13.6	21.2	17.4	14.6	15	5.0	0.5	1949	32.1	11.07.1959	9.3	16.07.1952
Cuxhaven	12	1013.5	stark bew.	WSW	15	15.6	13.6	21.2	17.1	15.2	13	7.1	0.0	1946	30.6	16.07.1976	9.3	20.07.1970
Hamburg/Flugh.	16	1013.9	stark bew.	WSW	11	15.2	14.6	22.6	16.8	13.4	12	3.7	8	1891	33.5	14.07.1923	5.0	14.07.1946
Lübeck	15	1013.7	stark bew.	SW	13	14.7	13.9	23.7	17.2	13.5	11	4.5	10	1890	34.8	14.07.1923	4.0	12.07.1930
Boitenhagen	17	1013.0	bedeckt	WSW	17	14.7	13.7	23.4	17.7	12.5	12	6.1	0.0	1951	31.6	11.07.1959	5.9	18.07.1978
Schwentin	67	1014.1	stark bew.	WSW	17	14.2	13.1	23.9	18.0	13.1	12	3.9	2	1946	34.2	11.07.1959	6.9	19.07.1971
Warnemünde	10	1013.4	stark bew.	WSW	15	15.8	14.3	21.9	18.4	14.0	13	5.5	0.1	1951	32.3	15.07.1982	7.3	11.07.1965
Teterow	50	1013.4	stark bew.	WSW	15	15.0	13.3	23.7	18.1	13.3	12	4.1	8	1947	34.0	17.07.1976	6.7	19.07.1989
Barth	7	1012.8	stark bew.	W	18	15.6	14.7	22.7	18.1	14.2	14	4.9	0.1					
Greifswald	6	1013.2	bedeckt	WSW	18	15.3	13.3	23.1	18.4	13.8	13	4.3	3	1951	30.6	15.07.1982	7.4	11.07.1965
Ueckermünde	7	1014.2	wolkig	WSW	11	14.9	13.9	23.0	17.2	14.7	14	3.0	13					
Emden	12	1014.5	stark bew.	SW	21	14.5	14.4	21.1	18.0	14.1	14	3.9		1947	32.1	11.07.1983	5.1	16.07.1959
Bremen/Flugh.	5	1014.8	stark bew.	SW	13	14.0	13.8	22.9	17.8	12.1	10	2.5	0.2	1890	34.3	11.07.1959	4.6	20.07.1986
Soltau	78	1016.1	leicht bew.	WSW	9	14.5	13.2	22.4	17.6	13.4	12	3.4	0.6	1947	33.6	11.07.1959	2.5	19.07.1971
Boizenburg	46	1014.8	stark bew.	SW	11	14.1	13.9	23.0	17.6	13.1	13	3.4	7					
Lüchow	18	1015.2	wolkig	WSW	8	14.4	13.6	23.4	17.8	12.6	11	5.3	1	1955	35.8	11.07.1959	3.8	19.07.1971
Seehausen/Altm.	23	1015.4	stark bew.	WSW	11	14.3	13.2	23.6	17.7	13.2	13	3.5	4					
Marnitz	87	1014.0	stark bew.	SW	13	14.1	13.7	24.3	18.0	13.3	12	X	4					
Neuruppin	39	1015.5	stark bew.	W	5	14.3	13.1	23.4	18.2	13.1	12	4.1	2					
Neubrandenburg	80	1014.3	wolkig	WSW	22	15.2	13.7	23.4	17.6	13.9	13	4.7	6					
Angermünde	55	1014.8	leicht bew.	W	17	15.6	13.3	23.0	17.5	13.7	13	4.1	1	1951	36.4	11.07.1959	4.8	18.07.1978
Lingen	26	1015.4	wolkig	SSW	8	13.5	12.1	20.1	17.2	12.3	11	0.8	0.0	1951	34.8	11.07.1959	5.4	19.07.1971
Münst.-Osn./Flugh.	52	1016.0	leicht bew.	SW	8	14.0	12.6	21.6	17.6	11.6	10	0.9	0.0					
Osnabrück	97	1015.5	leicht bew.	WSW	13	14.1	11.5	20.5	17.4	13.2	12	1.0	0.0	1952	35.0	11.07.1959	6.3	18.07.1971
Bad Salzuflen	139	1016.5	leicht bew.	SSW	8	13.3	12.3	20.6	16.8	12.1	10	1.0		1935	34.4	11.07.1959	4.7	18.07.1971
Hannover/Flugh.	59	1015.2	wolkig	SW	8	15.0	13.5	21.6	17.8	13.5	11	3.1	7	1936	35.0	11.07.1959	5.0	18.07.1978
Braunschweig	88	1015.7	leicht bew.	WSW	8	14.1	12.0	22.1	18.2	12.7	9	4.7	0.1	1891	35.5	11.07.1959	6.1	16.07.1919
Gardelegen	48	1015.6	leicht bew.	W	9	14.6	13.4	22.5	17.3	11.1	9	4.1	2					
Magdeburg	84	1016.0	leicht bew.	W	5	15.2	12.2	25.4	18.2	12.6	10	8.2		1947	36.6	11.07.1959	6.0	14.07.1987
Potsdam	99	1015.7	leicht bew.	W	11	14.7	13.0	23.0	18.5	13.2	12	7.1	13	1893	34.4	11.07.1959	5.8	15.07.1919
Berlin-Temp.	49	1015.4	leicht bew.	W	9	16.3	13.1	23.6	19.8	15.4	13	8.3	1	1876	38.1	11.07.1959	6.8	15.07.1919
Lindenberg	112	1015.6	stark bew.	W	9	14.5	13.1	23.7	17.7	12.8	12	6.7	2	1951	38.5	11.07.1959	6.0	16.07.1977
Manschnow	16	1014.9	leicht bew.	W	13	16.6	14.3	24.2	18.2	14.1	14	3.2	16					
Düsseldorf/Flugh.	41	1017.0	leicht bew.	SW	11	14.2	12.0	23.1	17.8	12.3	10	3.3		1969	36.3	16.07.1976	5.4	18.07.1971
Bocholt	24	1016.3	wolkig	SW	9	14.3	12.4	22.1	17.3	12.9	11	4.0		1947	35.7	16.07.1976	4.8	12.07.1986
Essen	161	1017.1	leicht bew.	WSW	9	14.4	10.9	21.4	17.5	13.3	10	3.5	0.0	1935	34.0	16.07.1976	6.5	20.07.1954
Kahler Asten	859	-	leicht bew.	WSW	13	10.4	9.0	16.3	13.0	9.2	5	4.7		1955	29.6	11.07.1959	2.7	18.07.1971
Bad Lippspringe	158	1016.8	wolkig	SW	4	14.0	11.9	21.2	16.2	12.1	9	1.5		1951	36.3	11.07.1959	2.5	18.07.1971
Kassel	233	1017.1	wolkig	SSW	2	13.4	11.8	23.2	18.6	11.7	10	7.5		1951	35.2	11.07.1959	5.6	18.07.1971
Göttingen	173	1016.7	leicht bew.	SSE	2	14.1	11.3	22.8	19.0	12.7	10	8.3		1947	34.4	16.07.1976	4.2	16.07.1952
Leinefelde	356	1016.4	leicht bew.	still		13.5	12.3	22.3	17.0	10.9	10	8.8	0.6	1957	33.6	11.07.1959	3.4	17.07.1971
Braunlage	610	1016.2	leicht bew.	W	5	12.2	10.3	18.6	14.6	10.4	7	3.6		1936	30.9	11.07.1959	3.4	18.07.1971
Brocken	1153	-	Nebel	W	39	8.2	7.2	12.7	10.4	7.2	7	2.2	0.0	1951	25.6	11.07.1959	1.0	17.07.1971
Artern	166	1016.7	wolkig	still		13.7	12.1	24.2	18.3	12.2	11	7.5	2	1954	36.3	11.07.1959	5.2	18.07.1971
Leipzig/Flugh.	141	1016.4	leicht bew.	S	4	15.5	12.6	24.1	18.5	13.6	13	8.0	1	1951	36.6	11.07.1984	5.7	18.07.1978
Wittenberg	106	1015.9	wolkig	still		15.2	12.3	25.9	19.5	13.1	11	8.0	2	1951	37.7	11.07.1959	6.4	16.07.1977
Oschatz	152	1015.8	leicht bew.	SW	9	15.9	13.7	25.4	19.3	14.0	13	10.4	2					
Dresden/Flugh.	230	1016.3	leicht bew.	S	5	16.0	12.6	25.2	19.7	15.2	14	7.8	0.0	1917	35.8	11.07.1984	6.8	18.07.1978
Doberlug-Kir.	99	1016.3	leicht bew.	still		15.0	12.9	25.2	19.3	13.4	12	7.1	0.5					
Cottbus	69	1016.1	wolkig	WSW	8	15.4	13.5	25.1	18.6	13.1	11	7.3	2	1951	38.2	11.07.1959	5.5	18.07.1978
Görlitz	238	1016.2	leicht bew.	still		16.5	14.2	24.2	19.0	13.3	12	6.2	13	1951	35.7	18.07.1976	4.8	18.07.1978
Aachen	205	1016.9	leicht bew.	SSW	8	13.1	10.0	23.0	18.0	12.5	11	8.0		1891	35.4	18.07.1964	6.5	17.07.1971
Nürnberg	629	1017.4	leicht bew.	WSW	9	13.0	7.9	19.4	17.7	11.4	10	10.0		1947	32.6	18.07.1964	4.0	17.07.1980
Köln-Bonn/Flugh.	99	1017.3	leicht bew.	uml	2	13.8	11.6	24.4	18.8	11.8	10	7.6		1958	35.7	18.07.1964	4.0	17.07.1971
Bendorf	132	1017.5	leicht bew.	E	4	14.3	13.0	24.9	19.4	12.6	12	4.3		1951	36.0	16.07.1976	6.8	16.07.1978
Bad Marienberg	555	1017.2	leicht bew.	W	9	12.5	9.6	20.1	15.4	10.6	8	8.2		1963	32.0	16.07.1976	4.0	17.07.1971
Gießen	195	1017.4	leicht bew.	WSW	8	14.4	12.0	24.7	20.1	13.2	12	7.9		1939	34.7	16.07.1976	5.3	16.07.1952
Bad Hersfeld	225	1017.1	leicht bew.	SW	2	12.6	11.0	24.4	19.4	11.6	10	8.8		1949	35.1	11.07.1959	4.0	18.07.