

# Wetterkarte

ISSN 0936-5818

D 7311 A

Amtsblatt des Deutschen Wetterdienstes

Erscheint täglich  
Nur Postbezug

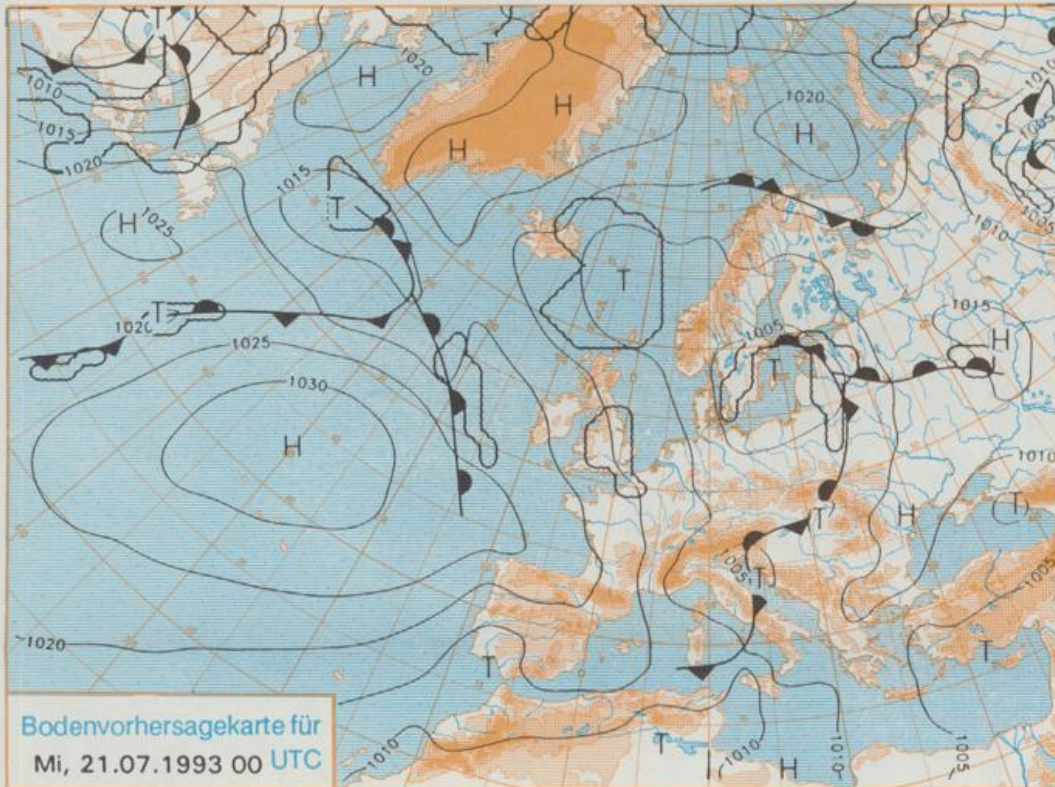
Druck und Verlag: Deutscher Wetterdienst, Zentralamt  
Frankfurter Straße 135, 63067 Offenbach am Main  
Postanschrift: 63004 (Postfach), Telefon: (069) 80 62-2283  
Telex: (069) 4152871, Telefax: (069) 80 62-2484  
Postgirokonto Frankfurt: BLZ 500 100 60, KtNr. 490 31-808

Schutzgebühr monatlich DM 21.-  
einschließlich Versandkosten,  
Einzelpreis DM 1.-  
zuzüglich Versandkosten

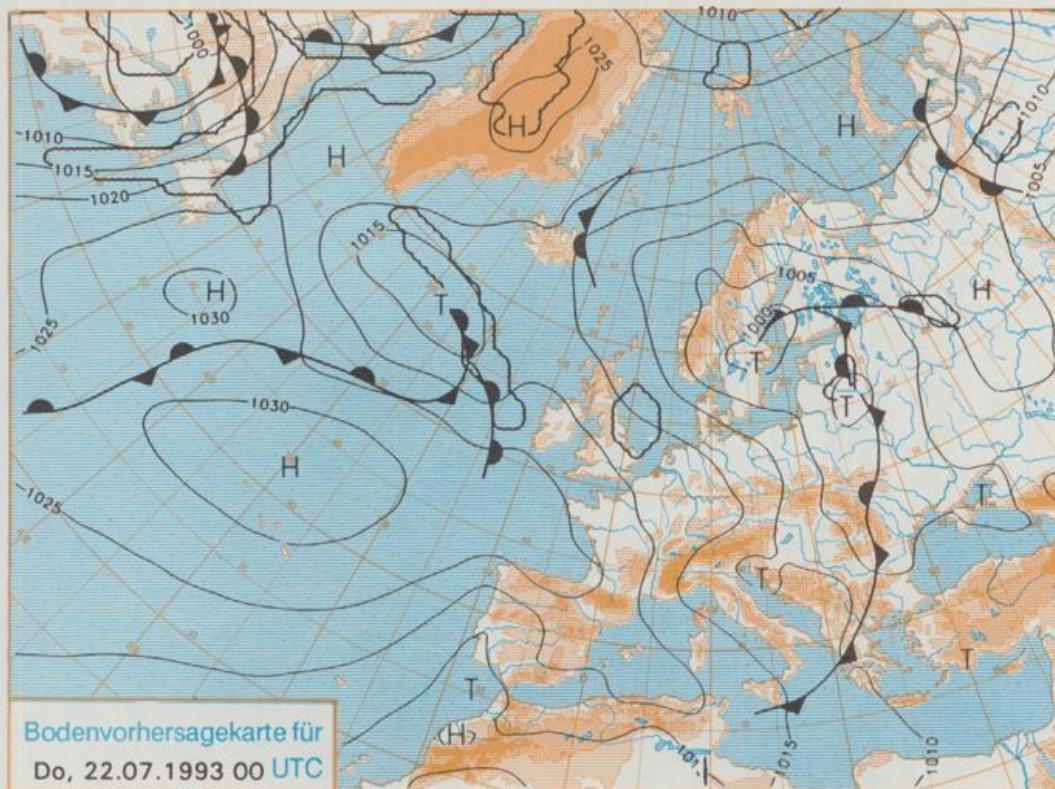
Jahrgang 1993

Montag, den 19. Juli

Nummer 200



Stereographische Projektion 1 : 60 000 000 60°N



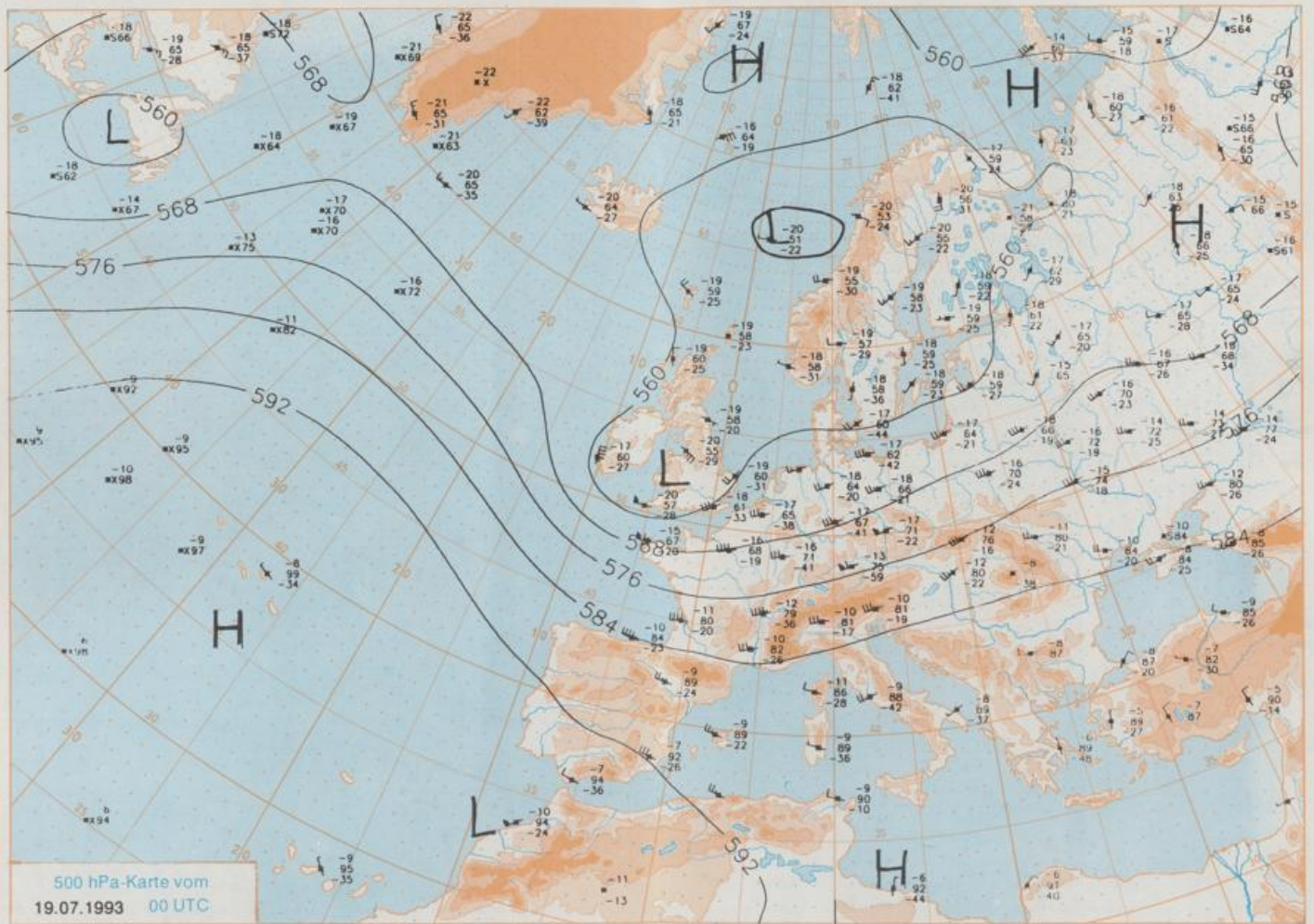
## Deutschland-Vorhersage für Mittwoch, 21.07.1993

Das am Montag 00 UTC über den Britischen Inseln angelangte Tief zieht entlang der Nordseeküste über die Ostsee hinweg in Richtung Rußland. Seine Kaltfront vereinigt sich mit einem anfangs über Süd- deutschland verlaufenden Frontenzug (Montag 00 UTC) und zieht rasch nach Osten ab. Ihr folgt von Nord- westen her hochreichende Meereskaltluft, die im Laufe des Mittwochs vor allem im Südwesten und Süden Deutschlands für einen wechselhaften Witterungs- charakter sorgen wird.

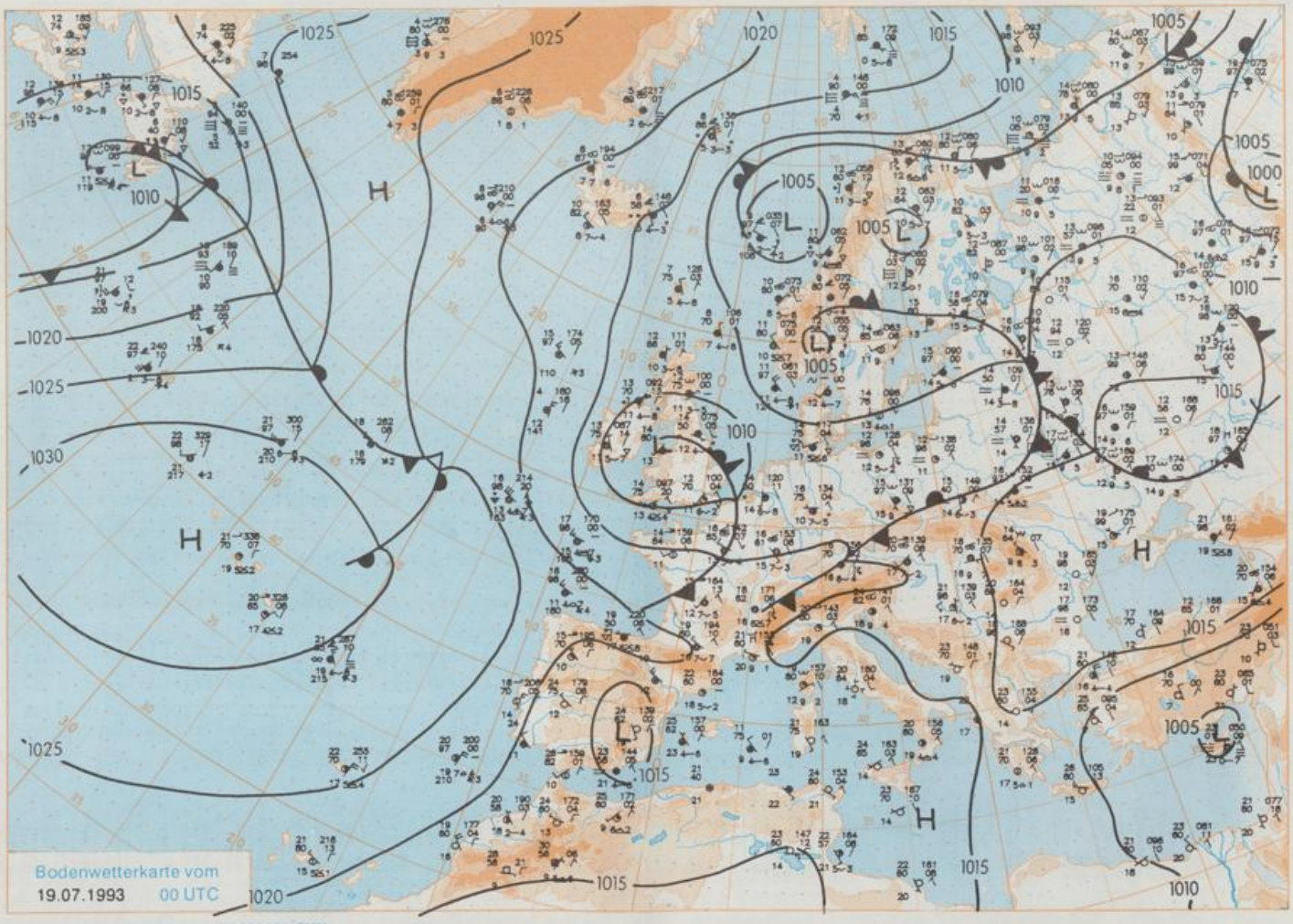
Wechsel zwischen aufge- lockerter und starker Be- wölkung und im Tagesver- lauf vor allem im Südwesten und Süden Deutschlands schauerartige Regenfälle oder einzelne Gewitter. Tiefsttemperaturen 10 bis 15 Grad C. Tageshöchsttem- peraturen 15 bis 20 Grad C. Schwacher bis mäßiger, in Gewitternähe böig auffri- schender Wind aus Nord- west bis West.

## Weitere Aussichten für Donnerstag, 22.07.1993

Unbeständig und kühl.



Stereographische Projektion 1 : 30 000 000 60°N



Stereographische Projektion 1 : 30 000 000 50°N

## Wettermeldungen von Montag, dem 19. Juli 1993 06 UTC

Station	Bar.-höhe (m)	Luftdr. red.NN (hPa)	Wetter	Wind km/h	Temperaturen (Grad C)					Sonne Vort. Std.	RR 24h mm	Schnee höhe cm	Extremwerte der Lufttemperatur in der Dekade vom 11.07. bis 20.07.					
					Luft 2 m	Tau-punkt	Max Vortag	Mittel	Min Nacht				Tmax Datum	Tmin Datum				
					2 m	2 m	2 m	2 m	2 m				11.07.	12.07.	13.07.	14.07.		
Helgoland	8	1010.2	wolkig	S	24	15.4	10.1	17.6	15.8	14.7	12	10.2		1952	25.1	11.07.1959	10.6	17.07.1958
List / Sylt	29	1009.8	leicht bew.	SW	11	14.8	10.9	17.6	15.1	12.8	11	6.9	0.1	1937	31.6	12.07.1941	9.6	17.07.1971
Cuxhaven	48	1010.9	leicht bew.	SSW	8	12.1	10.7	20.0	15.2	9.8	9	8.3	0.5	1947	30.0	16.07.1976	6.6	12.07.1953
Kiel	31	1011.1	leicht bew.	SW	5	13.5	9.9	19.3	15.1	10.2	9	4.4	2	1940	31.8	13.07.1941	5.0	18.07.1978
Arkona	42	1011.2	leicht bew.	WSW	15	14.6	12.3	19.4	16.0	11.9	10	5.8		1951	28.9	18.07.1983	8.6	11.07.1965
Norderney	16	1009.9	stark bew.	S	15	14.4	10.6	18.4	16.2	13.7	13	12.3	0.0	1947	30.0	11.07.1959	9.6	18.07.1978
Bremerhaven	11	1010.4	stark bew.	SSE	13	14.0	9.7	18.7	16.0	12.7	11	10.4	0.0	1949	32.1	11.07.1959	9.3	16.07.1952
Cuxhaven	12	1010.7	stark bew.	S	13	13.2	9.8	18.2	15.8	11.4	8	8.5	0.1	1946	30.6	16.07.1976	9.3	20.07.1970
Hamburg/Flugh.	16	1011.0	stark bew.	SSE	4	13.5	11.3	20.7	14.6	9.6	6	6.8	0.4	1891	33.5	14.07.1923	5.0	14.07.1946
Lübeck	15	1011.5	stark bew.	SSW	4	12.0	11.3	20.4	15.9	7.5	5	5.9	1	1890	34.8	14.07.1923	4.0	12.07.1930
Boltenhagen	17	1010.8	wolkig	SW	5	13.1	11.9	19.6	15.1	8.9	8	5.0	2	1951	31.6	11.07.1959	5.9	18.07.1978
Schwerin	67	1011.3	stark bew.	still		13.7	11.3	21.5	16.4	10.7	6	7.7	1	1946	34.2	11.07.1959	6.9	19.07.1971
Warnemünde	10	1011.7	leicht bew.	SSW	5	13.7	12.1	20.0	16.6	11.4	10	4.9	0.0	1951	32.3	15.07.1982	7.3	11.07.1965
Teterow	50	1011.2	leicht bew.	still		13.3	12.4	21.6	15.1	11.2	9	4.6	2	1947	34.0	17.07.1976	6.7	19.07.1989
Barth	7	1011.6	leicht bew.	WSW	8	13.8	13.1	19.8	15.6	9.8	8	3.3						
Greifswald	6	1011.7	leicht bew.	W	5	13.8	12.1	20.4	15.6	11.7	9	4.1	2	1951	30.6	15.07.1982	7.4	11.07.1965
Ueckermünde	7	1012.3	wolkig	SW	5	14.1	12.5	22.2	17.0	11.8	10	4.7						
Emden	12	1009.8	stark bew.	SE	17	14.3	12.2	19.7	15.4	13.0	11	5.6		1947	32.1	11.07.1983	5.1	16.07.1959
Bremen/Flugh.	5	1010.7	stark bew.	SE	9	13.6	13.3	21.9	16.2	10.2	8	6.1	0.4	1890	34.3	11.07.1959	4.6	20.07.1986
Soltau	78	1012.0	Regen	SSE	2	12.7	12.2	21.6	16.6	10.6	9	5.9	0.3	1947	33.6	11.07.1959	2.5	19.07.1971
Boizenburg	46	1011.8	bedeckt	SSE	5	12.2	11.7	21.9	16.2	10.2	10	7.9						
Lüchow	18	1012.1	Regen	still		13.0	11.8	22.5	16.6	11.4	9	10.0	0.0	1955	35.8	11.07.1959	3.8	19.07.1971
Seehausen/Altm.	23	1011.7	bedeckt	still		13.3	13.2	22.9	16.7	12.3	12	6.2	0.0					
Marnitz	87	1011.2	stark bew.	still		12.6	12.2	21.3	15.2	10.4	6	X	0.7					
Neuruppin	39	1012.0	stark bew.	still		15.0	13.6	23.0	17.6	12.9	11	9.6						
Neubrandenburg	80	1012.0	wolkig	W	4	13.8	12.7	20.5	15.5	10.5	9	7.4	2					
Angermünde	55	1012.0	bedeckt	S	11	14.5	13.3	21.5	18.1	11.6	10	10.1	0.6	1951	36.4	11.07.1959	4.8	18.07.1978
Lingen	26	1009.8	Schauer	S	11	14.6	13.2	20.5	16.1	13.2	12	4.0	0.0	1951	34.8	11.07.1959	5.4	19.07.1971
Münst.-Osn./Flugh.	52	1010.4	Regen	SE	8	14.5	13.8	21.5	17.6	14.1	13	9.0	0.5					
Osnabrück	97	1010.3	stark bew.	S	9	15.0	13.6	21.4	16.8	13.7	13	5.5	0.2	1952	35.0	11.07.1959	6.3	18.07.1971
Bad Salzuflen	139	1011.3	stark bew.	S	8	14.8	14.5	21.4	17.1	14.2	13	7.2	0.3	1935	34.4	11.07.1959	4.7	18.07.1971
Hannover/Flugh.	59	1010.9	bedeckt	SSE	5	14.6	14.6	21.8	17.1	13.5	11	5.3	0.5	1936	35.0	11.07.1959	5.0	18.07.1978
Braunschweig	88	1011.5	bedeckt	SSE	2	14.8	13.6	22.5	17.1	14.2	12	10.4	0.1	1891	35.5	11.07.1959	6.1	16.07.1919
Gardelegen	48	1011.8	stark bew.	still		14.2	14.0	22.7	16.4	13.2	13	8.4						
Magdeburg	84	1011.9	wolkig	E	5	15.7	14.8	24.7	18.2	14.0	12	12.7	2	1947	36.6	11.07.1959	6.0	14.07.1987
Potsdam	99	1011.9	Regen	ENE	8	15.3	13.8	23.5	17.9	14.8	13	12.5	0.0	1893	38.4	11.07.1959	5.8	15.07.1919
Berlin-Temp.	49	1011.8	stark bew.	N	8	16.0	13.7	23.4	19.0	15.0	12	13.3	0.0	1876	38.1	11.07.1959	6.8	15.07.1919
Lindenberg	112	1012.2	stark bew.	WSW	8	14.1	12.8	23.5	17.5	13.8	13	10.7	0.1	1951	38.5	11.07.1959	6.0	16.07.1977
Manschnow	16	1011.7	stark bew.	S	4	13.8	13.6	24.0	17.1	12.3	11	9.3						
Düsseldorf/Flugh.	41	1010.3	bedeckt	SSE	13	15.4	14.4	23.6	17.2	14.9	13	7.0	4	1969	36.3	16.07.1976	5.4	18.07.1971
Bocholt	24	1009.7	Regen	S	9	14.7	13.9	22.0	17.0	14.0	10	8.0	0.5	1947	35.7	16.07.1976	4.8	12.07.1986
Essen	161	1010.9	Regen	S	9	14.3	13.7	22.1	16.8	13.8	12	8.7	2	1935	34.0	16.07.1976	6.5	20.07.1954
Kahler Asten	859	-	stark bew.	W	15	10.1	9.5	18.3	13.2	9.8	9	9.2	0.3	1955	29.6	11.07.1959	2.7	18.07.1971
Bad Lippspringe	158	1011.3	stark bew.	SSE	5	15.2	14.8	22.9	17.0	14.0	12	6.8	6	1951	36.3	11.07.1959	2.5	18.07.1971
Kassel	233	1012.5	stark bew.	SSE	9	14.2	11.6	24.0	18.7	13.8	11	9.5	0.0	1951	35.2	11.07.1959	5.6	18.07.1971
Göttingen	173	1012.3	stark bew.	S	4	15.2	12.5	23.0	18.4	14.0	10	8.5		1947	34.4	16.07.1976	4.2	16.07.1952
Leinefelde	356	1012.1	wolkig	WSW	8	14.4	12.5	22.5	17.2	12.2	10	9.8		1957	33.6	11.07.1959	3.4	17.07.1971
Braunlage	610	1011.9	stark bew.	SW	9	12.0	11.3	19.1	14.0	10.4	9	8.3	3	1936	30.9	11.07.1959	3.4	18.07.1971
Brocken	1153	-	Nebel	SW	30	8.9	8.5	13.4	10.8	8.2	7	9.3	0.9	1951	25.6	11.07.1959	1.0	17.07.1971
Artern	166	1012.6	leicht bew.	WSW	9	14.6	13.3	24.6	18.4	13.3	12	8.7	2	1954	36.3	11.07.1959	5.2	18.07.1971
Leipzig/Flugh.	141	1012.1	leicht bew.	SSW	15	15.0	13.6	23.8	18.9	14.0	14	12.2	2	1951	36.6	11.07.1959	5.7	18.07.1978
Wittenberg	106	1011.3	leicht bew.	still		16.1	14.5	24.6	18.5	13.8	12	10.4	0.0	1951	37.7	11.07.1959	6.4	16.07.1977
Oschatz	152	1011.8	leicht bew.	WSW	9	15.3	15.3	24.5	19.1	13.9	13	9.4	6	1917	35.8	11.07.1984	6.8	18.07.1978
Dresden/Flugh.	230	1012.4	leicht bew.	SSW	8	16.7	14.3	24.5	20.0	14.2	14	8.8	6					
Doberlug-Kir.	99	1012.2	wolkig	still		15.0	14.6	24.6	17.9	13.2	11	9.1	5	1951	38.2	11.07.1959	5.5	18.07.1978
Cottbus	69	1012.4	stark bew.	still		15.5	14.5	23.8	18.0	14.0	12	11.6	1	1951	35.7	18.07.1976	4.8	18.07.1978
Görlitz	238	1012.2	wolkig	S	8	15.7	14.8	24.0	18.9	13.4	13	9.7	17	1951	35.7	18.07.1976	4.8	18.07.1978
Aachen	205	1009.8	Regen	SSW	11	15.4	13.1	22.2	16.4	13.5	13	7.2	0.8	1891	35.4	18.07.1964	6.5	17.07.1971
Nürnberg	629	1011.8	stark bew.	SSW	18	12.5	11.8	20.6	15.2	11.0	11	8.9	0.9	1947	32.6	18.07.1964	4.0	17.07.1980
Köln-Bonn/Flugh.	99	1011.2	stark bew.	SE	11	14.4	13.2	24.1	17.5	14.1	12	9.3	2	1958	35.7	18.07.1964	4.0	17.07.1971
Bendorf	132	1011.8	wolkig	E	8	15.2	14.2	27.1	18.4	13.4	12	9.3	0.3	1951	36.0	16.07.1976	6.8	16.07.1978
Bad Marienberg	555	1012.6	stark bew.	SSW	11	12.1	11.4	21.6	15.4	10.6	8	10.2		1963	32.0	16.07.1976	4.0	17.07.1971
Giessen	195	1012.9	leicht bew.	SE	9	15.4	13.1	26.1	20.5	13.0	12	11.3		1939	34.7	16.07.1976	5.3	16.07.1952
Bad Hersfeld	225	1012.8	leicht bew.	still		13.7	13.2	25.6	17.5	12.5	12	10.4	13	1949	35.1	11.07.1959	4.0	18.07.1971
Wasserkuppe	925	-	in Wolken	SW	21	10.9	10.9	19.7	15.0	10.5	10	11.0	0.0	1936	29.3	16.07.1976	3.1	17.07.1989
Meiningen	453	1013.1	leicht bew.	SSE	4	13.0	12.4	22.0	17.5	11.4	10	6.8						
Schmücke	942	-	Nebel	SW	15	10.2	9.8	17.6	14.2	9.6	9	6.4	0.1					
Erfurt/Flugh.	323	1012.5	leicht bew.	S	5	12.9	11.7	23.3	19.1	11.4	11	9.6	3	1967	34.8	11.07.1984	5.4	18.07.1971
Neuhaus a.R.	850	-	stark bew.	SW	11	11.5	10.7	19.3	15.2	10.2	8	7.8						
Gera-Leumnitz	312	1012.6	leicht bew.	SSW	18	14.8	13.1	23.9	18.3	12.8	12	7.9	0.4	1952	34.8	11.07.1984	5.3	16.07.1977
Plauen	388	1013.0	leicht bew.	S	15	15.2	12.4	23.9	18.4	12.8	12	8.0		1951	34.8	11.07.1984	4.0	20.07.1989
Aue	397	1013.0	leicht bew.	NE	4	15.1	12.2	23.7	17.6	12.0	11	7.3						
Chemnitz	419	1012.7	leicht bew.	WSW	21	14.8	12.6</											