

Wetterkarte

ISSN 0936-5818

D 7311 A

Amtsblatt des Deutschen Wetterdienstes

Erscheint täglich
Nur Postbezug

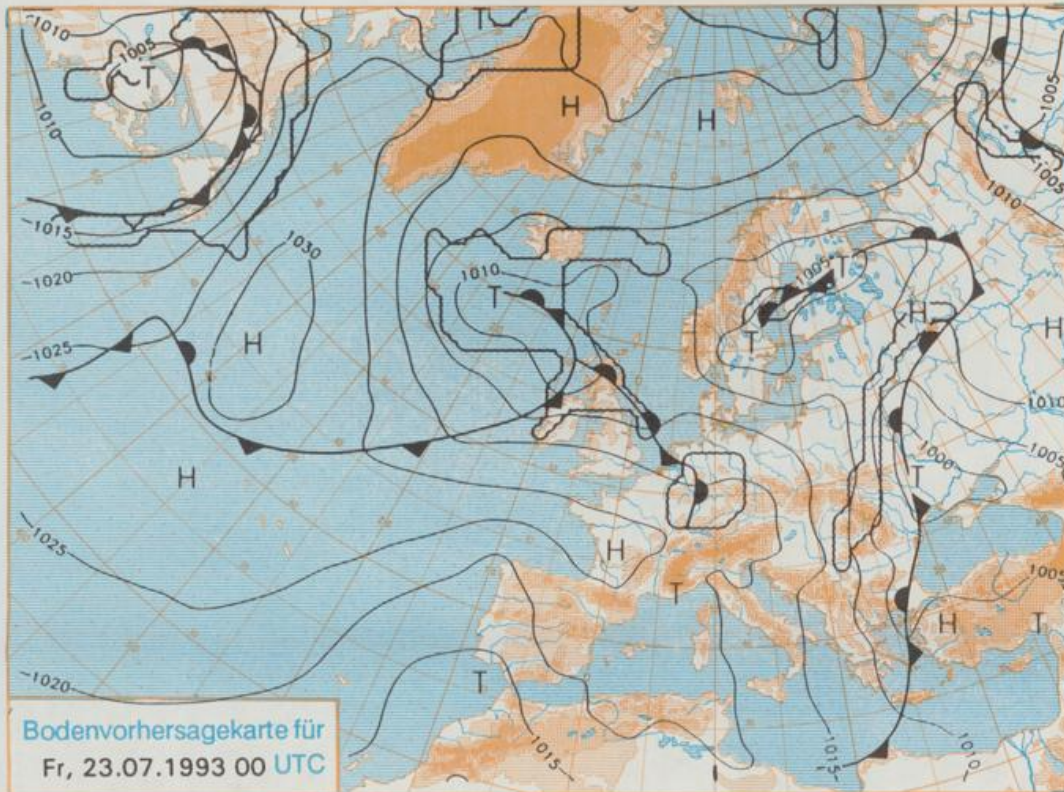
Druck und Verlag: Deutscher Wetterdienst, Zentralamt
Frankfurter Straße 135, 63087 Offenbach am Main
Postanschrift: 63004 (Postfach), Telefon: (069) 80 62-2283
Telex: (069) 4152871, Telefax: (069) 80 62-2484
Postgirokonto Frankfurt: BLZ 500 100 60, KfNr. 490 31-606

Schutzgebühr monatlich DM 21,-
einschließlich Versandkosten,
Einzelpreis DM 1,-
zuzüglich Versandkosten

Jahrgang 1993

Mittwoch, den 21. Juli

Nummer 202

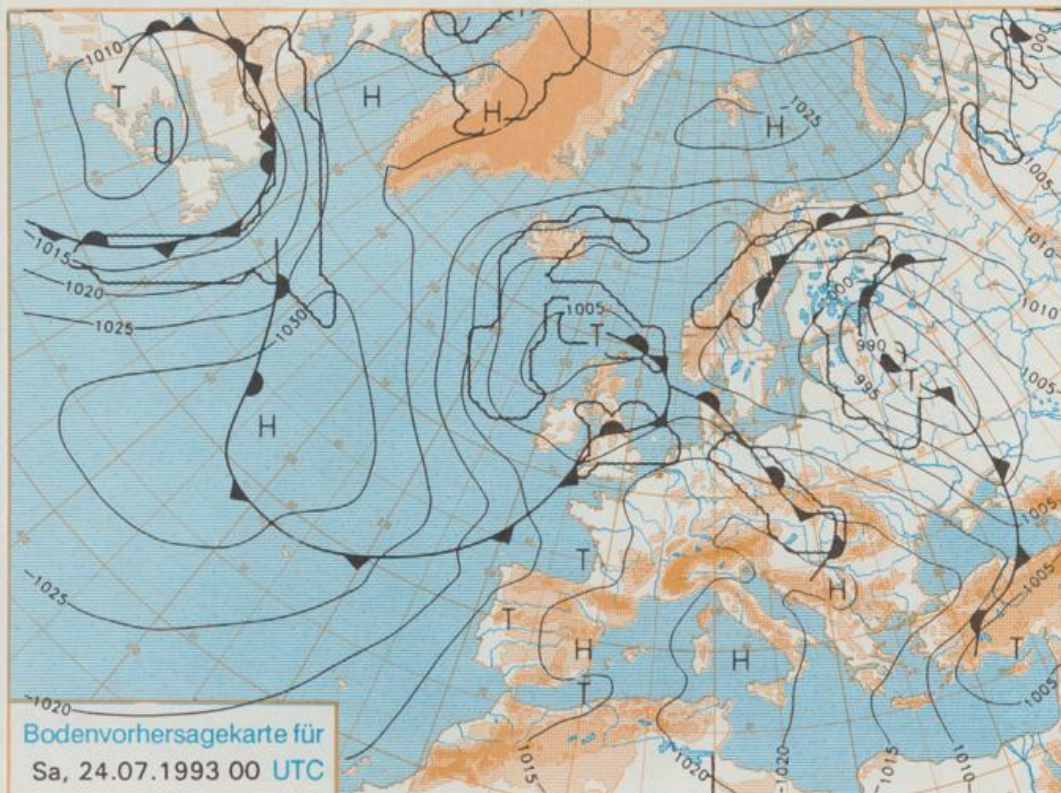


Deutschland-Vorhersage für Freitag, 23.07.1993

Das am Mittwoch 00 UTC über dem mittleren Nordatlantik angelangte Tief zieht mit seinen Fronten ostwärts und erreicht am Freitag das Seegebiet zwischen Island und Schottland. Seine Warmfront überquert Deutschland von West nach Ost. Sie führt vorübergehend milde Meeresluft nach Mitteleuropa.

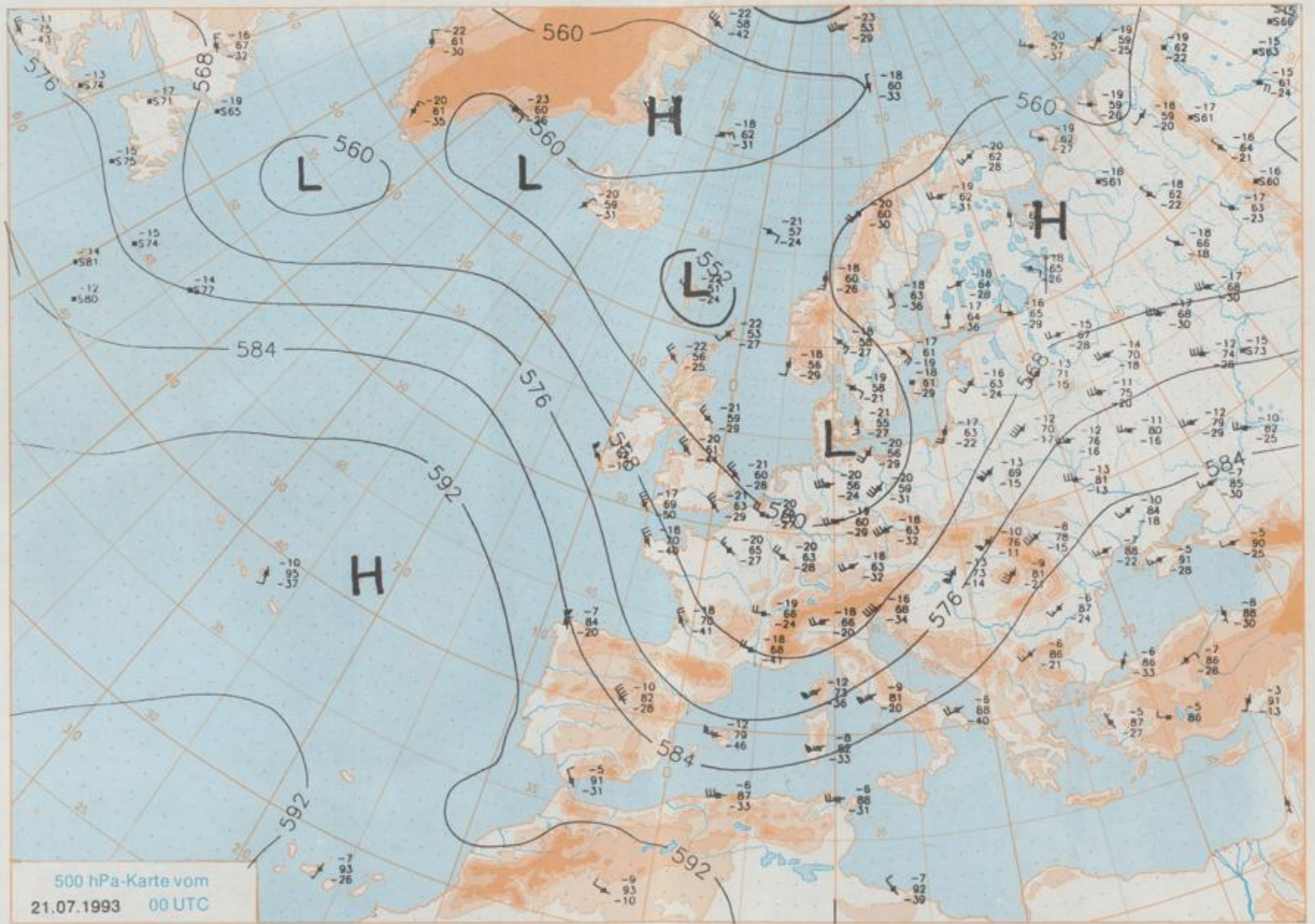
Zunächst stark bewölkt und gebietsweise vorübergehend Regen. Im Tagesverlauf von Westen sich auflöckernde Bewölkung und nur im Norden vereinzelt Sprühregen. Tiefsttemperaturen 10 bis 15 Grad C. Höchsttemperaturen 16 bis 21 Grad C. Schwacher bis mäßiger Wind um Südwest.

Stereographische Projektion 1 : 60 000 000 60°N

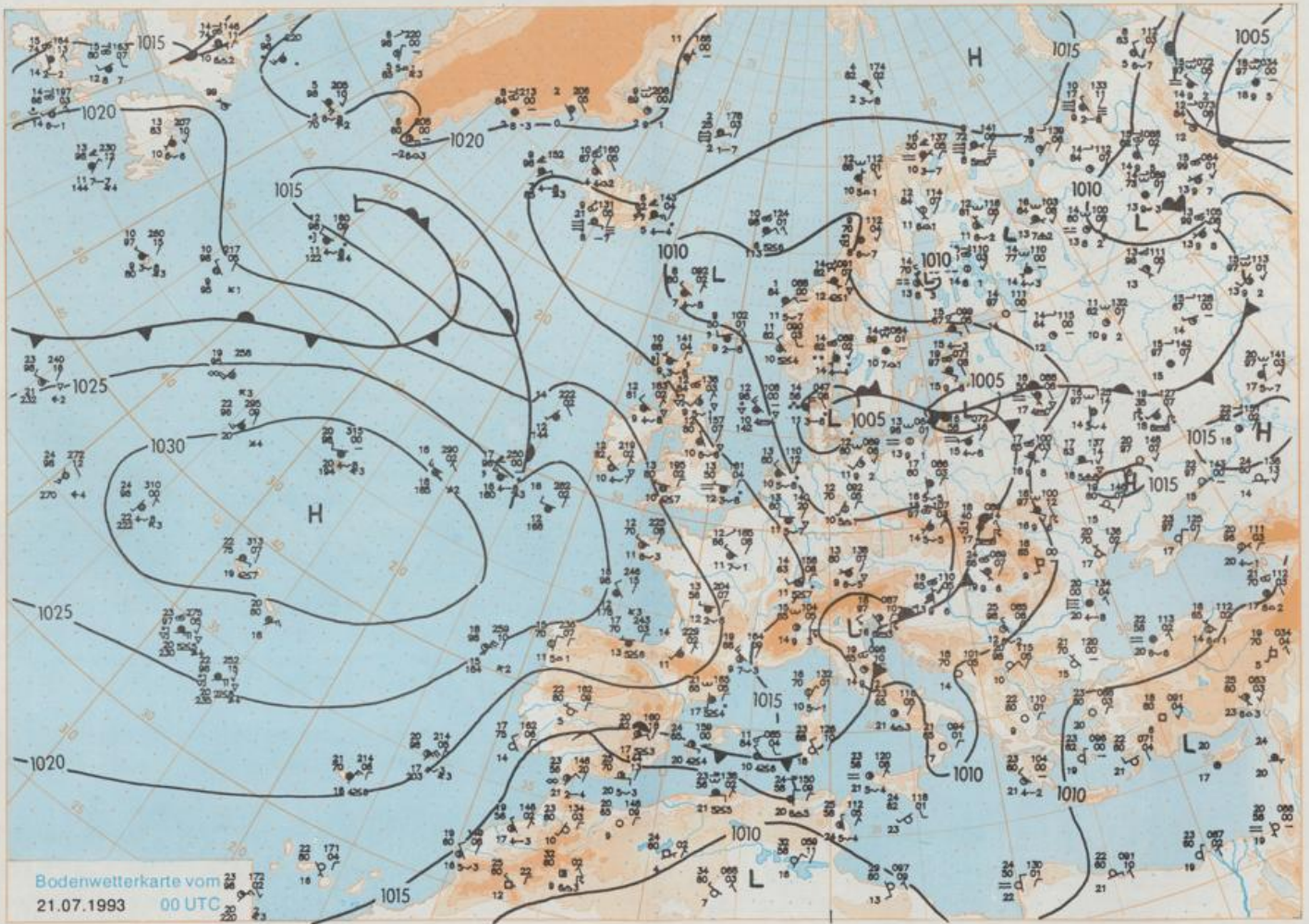


Weitere Aussichten für Samstag, 24.07.1993

Im Norden und Westen im Tagesverlauf Eintrübung, im übrigen Deutschland wolkgig mit Aufheiterungen, trocken und warm.



Stereographische Projektion 1 : 30 000 000 60°N



Stereographische Projektion 1 : 30 000 000 60°N

Wettermeldungen von Mittwoch, dem 21. Juli 1993 06 UTC

Station	Bar.-höhe (m)	Luftdr. red.NN (hPa)	Wetter	Wind km/h	Temperatur (Grad C)					Sonne Vorl. Std.	RR 24h mm	Schnee höhe cm	Extremwerte der Lufttemperatur in der Dekade vom 21.07. bis 31.07.					
					Luft	Taufpunkt	Max	Mittel	Min				Nacht	Tmax	Datum	Tmin	Datum	
																		2 m
Helgoland	8	1008.1	Regen	NW	44	13.1	10.1	17.5	15.8	12.9	11	8.3	7	1952	24.7	26.07.1983	10.6	29.07.1954
List / Sylt	29	1005.0	Regen	NW	52	12.6	11.1	17.5	15.1	12.4	12	3.1	5	1937	29.5	24.07.1983	9.9	30.07.1966
Schleswig	48	1005.4	Schauer	NW	24	12.9	12.9	19.6	15.0	12.8	12	3.5	4	1947	33.5	21.07.1992	6.5	21.07.1971
Kiel	31	1005.0	wolkig	WSW	8	14.9	14.0	19.5	15.3	12.8	11	1.9	10	1940	34.2	21.07.1992	5.3	21.07.1983
Arkona	42	1005.1	stark bew.	SSW	18	13.8	13.0	18.1	15.4	11.7	10	2.9	8	1951	27.9	26.07.1953	9.2	24.07.1973
Nordsee	16	1010.2	stark bew.	NNW	42	12.8	11.1	18.3	15.6	12.3	12	4.0	2	1947	33.0	29.07.1969	10.1	21.07.1979
Bremerhaven	11	1008.6	stark bew.	WNW	42	13.9	11.7	16.5	14.0	13.5	13	0.8	16	1949	32.1	29.07.1969	9.0	21.07.1971
Cuxhaven	12	1007.7	Regen	WNW	42	13.4	10.8	17.2	14.8	13.2	13	1.5	28	1946	31.5	26.07.1983	8.4	24.07.1948
Hamburg/Flugh.	16	1006.4	Schauer	WNW	22	13.6	13.6	18.8	15.4	13.4	13	3.8	12	1891	34.5	21.07.1992	4.2	21.07.1971
Lübeck	15	1005.0	stark bew.	W	5	13.9	12.9	19.6	15.3	13.0	10	4.4	4	1890	35.5	21.07.1992	5.4	23.07.1991
Boitenhagen	17	1004.1	stark bew.	W	18	13.7	13.4	19.3	15.0	12.1	11	6.5	2	1951	34.4	21.07.1992	6.7	21.07.1971
Schwerin	67	1005.2	stark bew.	WSW	21	13.3	12.1	19.1	14.3	12.3	11	3.9	4	1946	34.4	21.07.1992	6.7	21.07.1971
Warnemünde	10	1004.4	Sprühregen	SSE	8	13.7	13.0	21.4	16.0	12.8	12	4.5	0.9	1951	35.1	21.07.1992	8.2	26.07.1958
Teterow	50	1004.4	Sprühregen	S	24	13.5	12.4	22.4	14.2	10.9	9	5.7	2	1947	35.9	21.07.1992	7.0	26.07.1952
Barth	7	1004.8	stark bew.	SSE	4	12.7	12.7	21.6	16.1	10.7	9	5.9	10					
Greifswald	6	1005.6	bedeckt	S	13	13.2	11.6	21.7	16.5	11.4	9	5.7	0.1	1951	35.5	21.07.1992	5.6	26.07.1952
Ueckermünde	7	1006.9	wolkig	S	13	13.1	12.0	21.9	16.8	11.9	10	4.7	4					
Emden	12	1011.0	bedeckt	WNW	21	13.0	11.7	17.1	14.3	12.2	11	0.3	19	1947	33.5	29.07.1969	5.5	30.07.1962
Bremen/Flugh.	5	1009.7	stark bew.	W	26	12.6	12.0	18.6	14.5	12.4	12	0.7	17	1890	34.5	21.07.1992	5.8	31.07.1965
Soltau	78	1009.3	Regen	W	24	11.9	11.6	18.3	14.0	11.9	12	2.0	5	1947	35.1	21.07.1992	4.5	21.07.1963
Boizenburg	46	1006.2	Schauer	W	18	13.6	13.3	19.1	13.8	12.7	13	4.3	15					
Lüchow	18	1007.5	Sprühregen	WSW	18	13.4	12.4	21.5	14.7	12.0	10	8.8	2	1955	36.3	21.07.1992	4.4	21.07.1989
Seehausen/Altm.	23	1007.4	stark bew.	SW	18	13.7	12.1	21.4	15.8	12.4	11	8.5	0.4					
Marnitz	87	1005.6	stark bew.	SW	17	13.2	12.1	19.1	14.7	12.5	11	X	2					
Neuruppin	39	1007.9	stark bew.	SW	11	13.7	12.0	21.8	16.5	11.5	9	6.9	0.0					
Neubrandenburg	80	1006.4	stark bew.	SSW	22	12.8	11.7	21.0	15.9	11.3	11	5.8	0.6					
Angermünde	55	1007.9	wolkig	SW	17	12.8	14.4	22.2	16.5	11.4	9	6.4	5	1951	35.6	21.07.1992	6.1	29.07.1962
Lingen	26	1012.5	wolkig	W	11	12.5	10.5	19.2	14.5	12.1	12	0.6	3	1951	33.7	26.07.1983	6.7	24.07.1960
Münst.-Osn./Flugh.	52	1012.7	stark bew.	W	18	12.0	10.8	18.1	14.6	11.9	11	2.3	5					
Osnabrück	97	1012.3	stark bew.	W	15	12.3	10.3	18.4	13.6	11.6	11	2.2	11	1952	33.6	26.07.1983	7.0	27.07.1963
Bad Salzuflen	139	1012.6	stark bew.	W	13	12.2	11.3	17.4	14.0	11.6	11	2.3	2	1935	33.6	24.07.1969	6.6	23.07.1936
Hannover/Flugh.	59	1010.5	Regen	W	24	12.2	11.8	19.3	14.8	12.0	12	3.2	9	1936	34.2	27.07.1943	3.9	21.07.1963
Braunschweig	88	1011.3	Regen	W	18	11.9	11.0	19.5	15.2	11.9	11	6.4	3	1891	36.4	23.07.1911	6.0	25.07.1960
Gardelegen	48	1008.8	Sprühregen	W	26	12.5	12.2	20.6	15.1	12.1	11	6.8	0.5					
Magdeburg	84	1010.0	stark bew.	W	21	13.3	11.1	20.5	15.6	11.3	10	7.1	3	1947	36.2	21.07.1992	6.0	23.07.1980
Potsdam	99	1009.2	stark bew.	WSW	18	13.6	11.3	22.2	16.2	12.0	10	7.9	0.0	1893	35.9	21.07.1992	7.5	21.07.1898
Berlin-Temp.	49	1008.7	stark bew.	WSW	18	14.3	10.8	22.0	17.7	12.8	11	6.7	.	1876	35.3	21.07.1992	6.5	27.07.1884
Lindenberg	112	1009.5	leicht bew.	WSW	21	13.5	11.5	21.3	16.5	11.1	10	8.4	.	1951	35.3	21.07.1992	7.5	26.07.1958
Manschnow	16	1008.9	leicht bew.	SSW	9	14.0	12.2	23.1	16.9	11.4	10	4.9	.					
Düsseldorf/Flugh.	41	1015.2	stark bew.	W	15	12.9	11.8	20.0	14.1	12.5	12	1.7	11	1969	34.5	31.07.1983	5.5	22.07.1978
Bocholt	24	1013.9	stark bew.	WNW	15	12.8	10.9	18.7	15.0	12.5	11	4.0	13	1947	34.0	23.07.1947	5.1	22.07.1978
Essen	161	1015.0	stark bew.	WNW	13	12.1	11.0	18.2	14.4	11.6	11	2.8	13	1935	33.0	31.07.1983	6.7	30.07.1961
Kahler Asten	859	-	Regen	WNW	30	7.0	7.0	12.8	9.7	7.0	7	3.7	12	1955	27.7	26.07.1983	3.8	26.07.1987
Bad Lippspringe	158	1013.2	stark bew.	W	15	11.4	11.2	17.2	13.3	11.0	10	3.3	11	1951	34.0	26.07.1983	5.3	23.07.1990
Kassel	233	1013.1	stark bew.	W	9	12.2	9.9	14.4	15.4	11.6	11	5.9	0.9	1951	35.1	29.07.1969	6.9	22.07.1951
Göttingen	173	1012.7	bedeckt	W	8	12.4	9.5	18.6	14.4	12.4	10	4.6	4	1947	34.0	26.07.1983	3.3	27.07.1952
Leinefelde	356	1012.4	bedeckt	W	11	10.5	10.3	18.2	13.8	10.5	9	5.2	2	1957	32.5	27.07.1971	3.8	27.07.1963
Braunlage	610	1011.3	bedeckt	W	15	8.8	8.1	14.7	11.0	8.8	8	2.8	14	1936	30.0	21.07.1992	5.0	31.07.1981
Brocken	1153	-	Sprühregen	W	50	5.4	5.4	9.0	7.2	5.4	6	2.2	7	1951	24.6	29.07.1969	1.9	26.07.1987
Artern	166	1011.8	stark bew.	WSW	28	13.0	9.9	19.3	15.6	11.2	11	4.4	0.0	1954	35.0	31.07.1971	4.3	26.07.1958
Leipzig/Flugh.	141	1011.4	stark bew.	W	30	13.6	9.8	20.0	16.0	12.8	12	6.8	0.0	1951	35.4	21.07.1992	7.3	26.07.1987
Wittenberg	106	1009.8	stark bew.	SW	18	13.7	10.9	21.3	16.8	12.2	11	6.1	0.0	1951	35.9	21.07.1992	7.2	26.07.1958
Oschatz	152	1010.4	stark bew.	WSW	24	14.3	12.2	21.9	16.1	12.8	12	8.0	.					
Dresden/Flugh.	230	1011.0	stark bew.	WSW	15	14.5	11.0	22.2	18.6	13.4	12	7.3	.	1917	36.6	29.07.1947	6.9	26.07.1958
Dobertug-Kir.	99	1010.4	wolkig	WSW	17	14.5	11.7	21.9	16.2	11.9	10	6.3	.					
Cottbus	69	1010.3	stark bew.	WSW	13	13.7	10.9	22.8	17.1	12.3	10	6.8	0.0	1951	35.6	25.07.1963	6.0	23.07.1978
Görlitz	238	1011.2	stark bew.	SSW	11	13.9	11.4	21.7	18.0	12.0	10	4.9	.	1951	35.0	27.07.1983	5.3	26.07.1958
Aachen	205	1016.0	stark bew.	W	9	12.0	10.4	17.5	13.6	11.7	11	1.3	16	1891	37.0	28.07.1911	6.4	22.07.1980
Nürnberg	629	1016.4	stark bew.	W	9	8.9	8.1	14.9	11.4	8.6	9	4.8	11	1947	31.4	29.07.1947	4.3	22.07.1980
Köln-Bonn/Flugh.	99	1015.1	stark bew.	WNW	13	12.9	10.4	20.3	15.3	12.7	12	4.2	8	1958	35.1	26.07.1983	4.8	22.07.1980
Bendorf	132	1015.8	stark bew.	W	13	13.2	10.9	20.3	15.4	12.4	12	1.9	4	1951	33.9	24.07.1969	6.5	21.07.1970
Bad Marienberg	555	1015.2	stark bew.	WNW	13	9.4	8.8	14.7	11.3	9.3	9	3.2	27	1963	30.2	31.07.1983	4.5	21.07.1970
Gießen	195	1014.6	stark bew.	W	13	12.8	10.5	19.9	14.1	12.2	11	4.7	2	1939	35.1	29.07.1947	5.5	31.07.1961
Bad Hersfeld	225	1013.6	stark bew.	SW	9	13.1	9.5	20.2	16.0	13.0	12	5.1	4	19				