

Wetterkarte

ISSN 0936-5818

D 7311 A

Amtsblatt des Deutschen Wetterdienstes

Erscheint täglich
Nur Postbezug

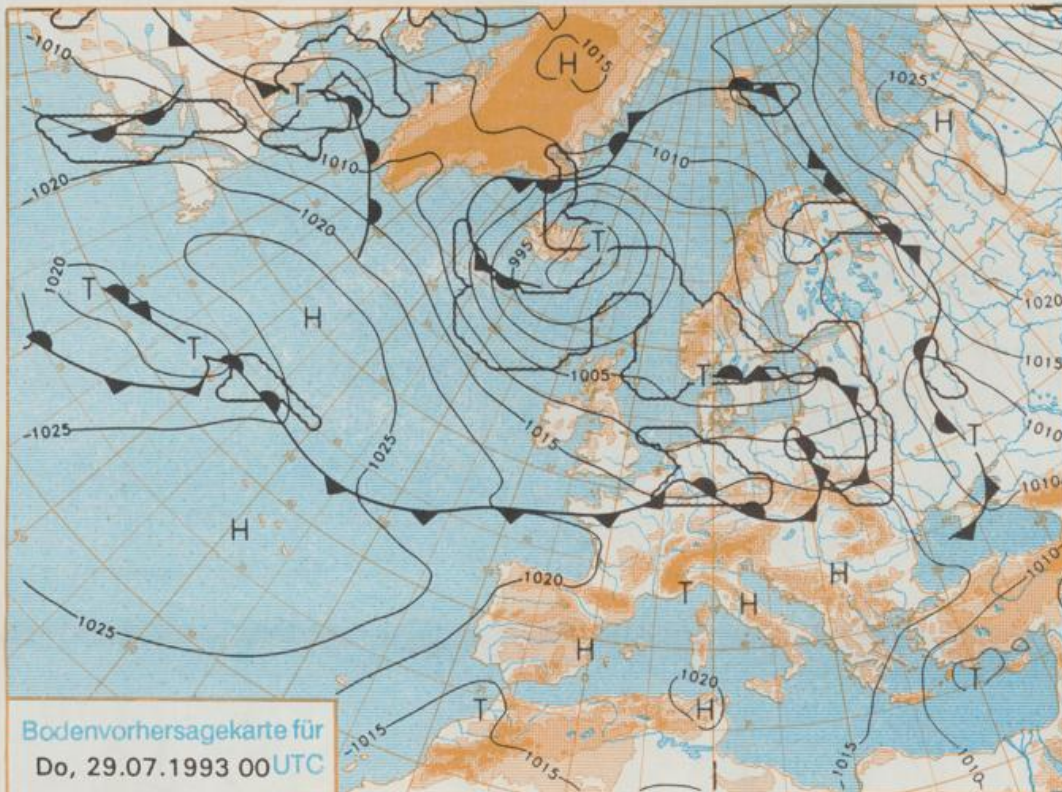
Druck und Verlag: Deutscher Wetterdienst, Zentralamt
Frankfurter Straße 135, 63067 Offenbach am Main
Postanschrift: 63004 (Postfach), Telefon: (069) 80 62-2283
Telefax: (069) 4152871, Telefax: (069) 80 62-2484
Postgirokonto Frankfurt: BLZ 500 100 60, KINr. 490 31-606

Schutzgebühr monatlich DM 21,-
einschließlich Versandkosten,
Einzelpreis DM 1,-
zuzüglich Versandkosten

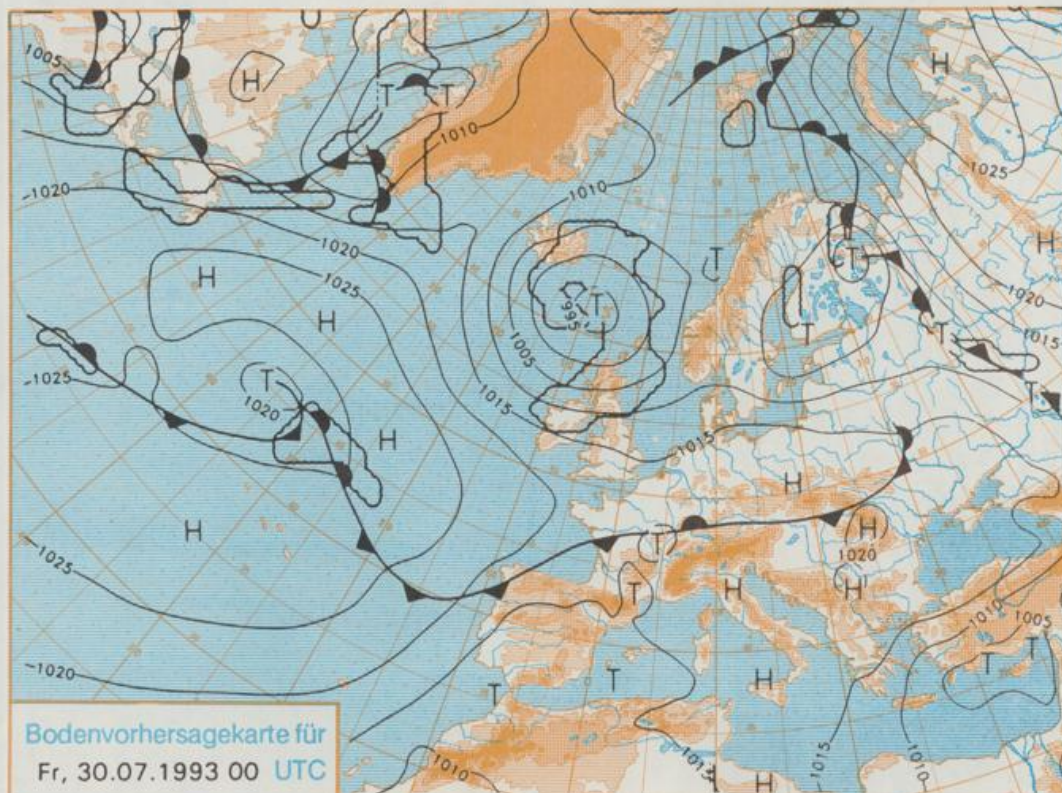
Jahrgang 1993

Dienstag, den 27. Juli

Nummer 208



Stereographische Projektion 1 : 60 000 000 60°N



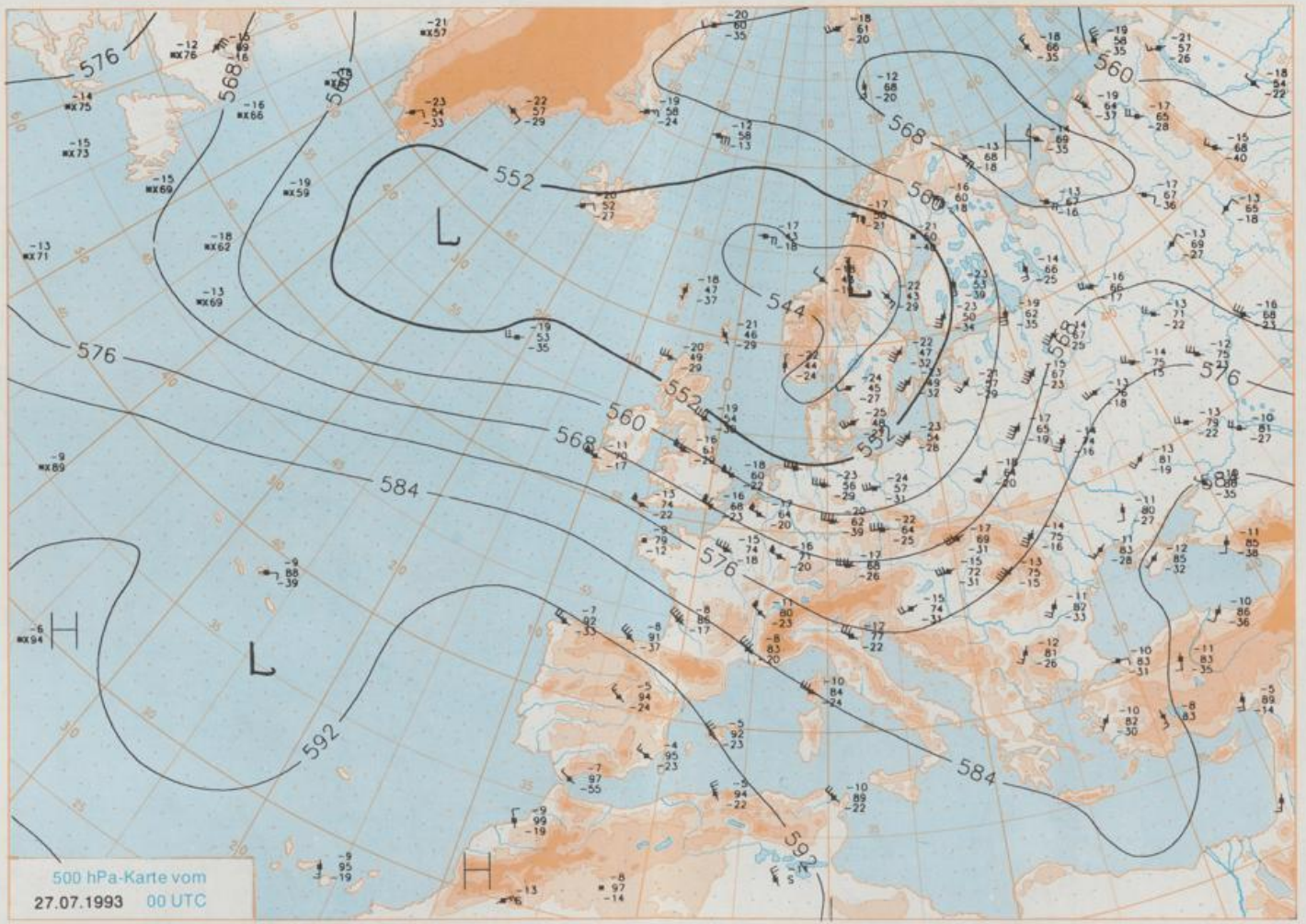
Deutschland-Vorhersage für Donnerstag, 29.07.1993

Das Tiefdrucksystem über dem Nordmeer und Skandinavien weitet sich westwärts aus. An seiner Südseite zieht das am Dienstag 00 UTC nordwestlich Irland gelegene Randtief rasch ostwärts und wird 48 Stunden später über dem Skagerrak erwartet. Dabei verlagert sich auch sein Frontensystem zügig nach Osten, wobei die zugehörige Kaltfront zu Wellenbildung neigt. Sie beeinflusst am Donnerstag vor allem das mittlere Deutschland.

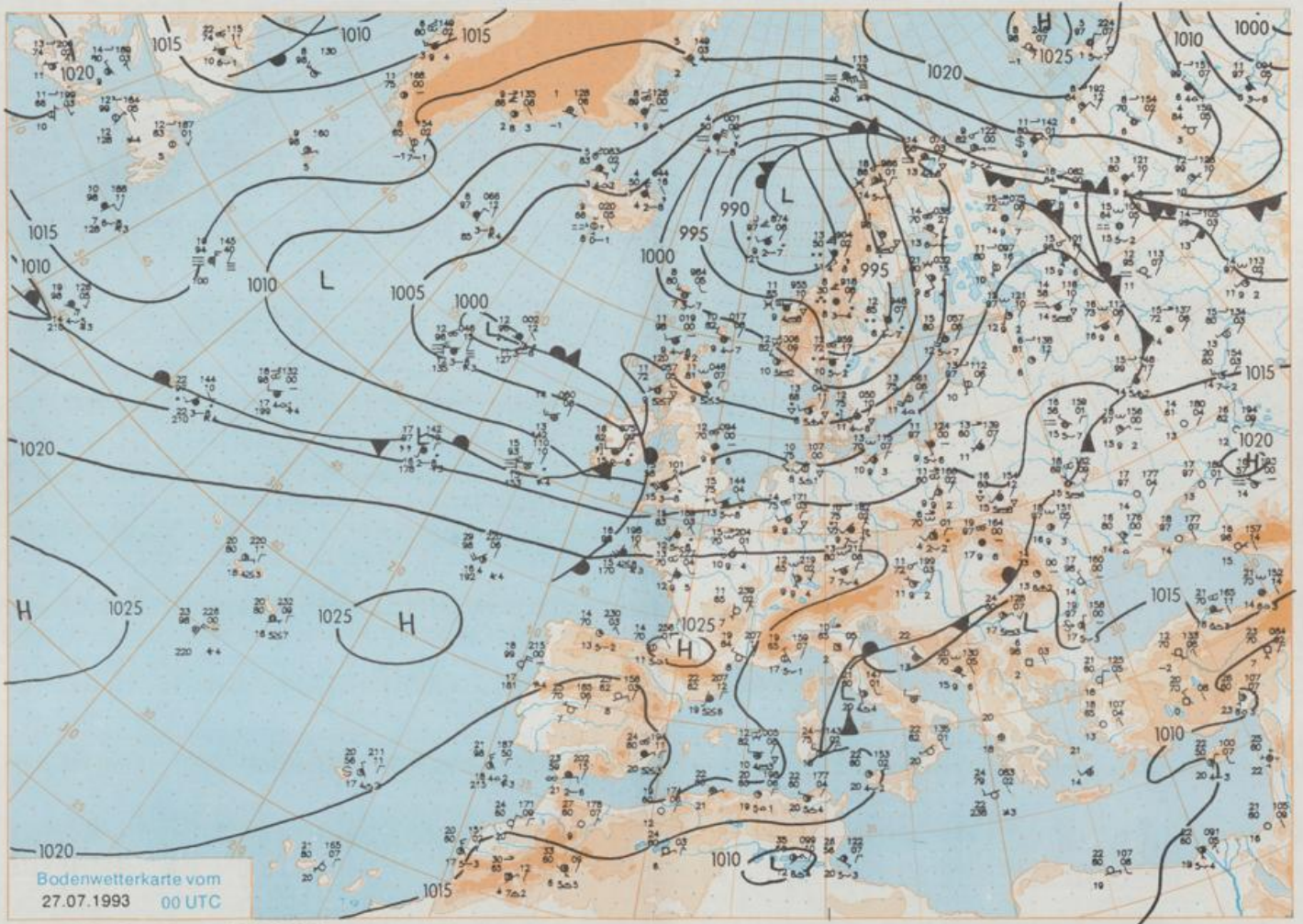
Überwiegend starke Bewölkung und vor allem im Mittelgebirgsraum zeitweise Regen. Tiefsstemperaturen 11 bis 16 Grad C. Höchstwerte im Norden 16 bis 20, im Süden 22 bis 26 Grad C. Schwacher, im Norden mäßiger Wind um Südwest.

Weitere Aussichten für Freitag, 30.07.1993

Wenig Änderung.



Stereographische Projektion 1 : 30 000 000 60°N



Stereographische Projektion 1 : 30 000 000 60°N

Wettermeldungen von Dienstag, dem 27. Juli 1993 06 UTC

Station	Bar.-höhe (m)	Luftdr. red. NN (hPa)	Wetter	Wind km/h	Temperatur (Grad C)					Sonne Vort. Std.	RR 24h mm	Schnee höhe cm	Extremwerte der Lufttemperatur in der Dekade vom 21.07. bis 31.07.					
					Luft 2 m	Tau-punkt	Max Vortag	Mittel 2 m	Min Nacht 5 cm				seit	Tmax Datum	Tmin Datum			
																2 m	5 cm	10 cm
Heigoland	8	1009.4	wolkig	W	31	15.3	10.8	16.1	14.5	12.4	10	8.3	3	1952	24.7	26.07.1983	10.6	29.07.1954
List / Sylt	29	1007.5	wolkig	WSW	28	14.1	11.1	16.8	13.2	11.0	9	6.9	5	1937	29.5	24.07.1983	9.9	30.07.1966
Schleswig	48	1009.8	wolkig	SSW	11	10.9	10.6	16.2	12.4	9.6	9	7.9	8	1947	33.5	21.07.1992	6.5	21.07.1971
Kiel	31	1010.3	Schauer	SW	17	10.9	9.8	16.8	12.9	9.9	9	6.9	8	1940	34.2	21.07.1992	5.3	21.07.1983
Arkona	42	1009.7	wolkig	WSW	33	12.0	10.2	17.3	14.5	10.6	9	8.8	1	1951	27.9	26.07.1953	9.2	24.07.1973
Norderney	16	1010.4	wolkig	WSW	22	14.1	11.3	16.9	15.7	13.0	11	7.7	6	1947	33.0	29.07.1969	10.1	21.07.1979
Bremerhaven	11	1010.8	wolkig	SW	26	12.9	10.6	17.5	14.2	11.5	11	6.8	0.1	1949	32.1	29.07.1969	9.0	21.07.1971
Cuxhaven	12	1010.5	stark bew.	SW	18	12.8	10.7	16.7	13.6	11.4	10	5.7	45	1946	31.5	26.07.1983	8.4	24.07.1948
Hamburg/Flugh.	16	1011.8	Schauer	WSW	11	11.4	10.7	18.0	13.4	10.9	9	6.5	5	1891	34.5	21.07.1992	4.2	21.07.1971
Lübeck	15	1011.2	stark bew.	SW	18	11.4	10.7	19.6	13.9	10.0	9	6.4	8	1890	35.5	21.07.1992	5.4	23.07.1991
Boltenhagen	17	1010.3	Schauer	SW	24	11.2	10.5	17.5	12.4	10.0	9	7.0	14	1951	34.4	21.07.1992	6.7	21.07.1971
Schwerin	67	1011.8	stark bew.	SW	18	10.9	9.3	18.1	13.4	9.7	9	6.6	1	1946	34.4	21.07.1992	6.7	21.07.1971
Warnemünde	10	1010.7	wolkig	SW	18	11.6	10.1	17.4	13.1	10.7	10	6.5	4	1951	35.1	21.07.1992	8.2	26.07.1958
Teterow	50	1011.1	stark bew.	SW	31	11.7	9.7	19.1	13.2	10.6	9	5.7	8	1947	35.9	21.07.1992	7.0	26.07.1952
Barth	7	1010.3	leicht bew.	WSW	18	11.5	10.4	18.2	13.8	10.3	9	7.5	0.5					
Greifswald	6	1011.0	wolkig	SW	17	11.8	9.5	18.4	13.7	10.2	9	6.0	7	1951	35.5	21.07.1992	5.6	26.07.1952
Ueckermünde	7	1012.4	wolkig	SW	24	13.1	10.0	19.6	14.5	10.8	10	5.1	0.5					
Emden	12	1011.5	wolkig	SSW	30	13.1	12.0	17.4	13.9	11.9	11	6.2	4	1947	33.5	29.07.1969	5.5	30.07.1962
Bremen/Flugh.	5	1012.0	Regen	SSW	21	11.9	11.4	17.2	13.0	10.3	9	4.6	10	1890	34.5	21.07.1992	5.8	31.07.1965
Soi tau	78	1013.3	wolkig	WSW	15	11.3	10.2	17.7	12.4	9.9	9	4.0	8	1947	35.1	21.07.1992	4.5	21.07.1963
Boizenburg	46	1012.6	wolkig	WSW	13	11.1	10.2	18.0	13.3	10.0	10	8.7	4					
Lüchow	18	1013.3	wolkig	W	15	12.4	11.0	19.9	12.7	10.7	9	7.9	9	1955	36.3	21.07.1992	4.4	21.07.1989
Seehausen/Altm.	23	1013.3	stark bew.	SW	17	12.4	10.9	20.0	14.3	11.5	10	6.4	4					
Marnitz	87	1012.0	wolkig	SW	15	11.6	10.0	17.9	12.5	10.5	9	X	3					
Neuruppin	39	1013.8	leicht bew.	SW	13	12.3	11.2	20.3	14.8	10.8	10	7.7	2					
Neubrandenburg	80	1012.4	stark bew.	WSW	26	11.8	9.8	18.4	13.8	10.3	10	6.4	0.4					
Angermünde	55	1013.6	stark bew.	SW	18	12.1	10.3	20.0	14.4	10.4	9	7.0	6	1951	35.6	21.07.1992	6.1	29.07.1962
Lingen	26	1012.5	Regen	SSW	13	12.5	11.6	18.8	14.4	11.0	11	6.7	4	1951	33.7	26.07.1983	6.7	24.07.1960
Münst.-Osn./Flugh.	52	1013.6	Regen	SSW	17	12.4	12.4	19.2	14.5	11.1	10	10.3	17					
Osnabrück	97	1013.3	Regen	SW	17	12.0	11.2	17.2	12.6	10.7	10	7.5	13	1952	33.6	26.07.1983	7.0	27.07.1963
Bad Salzuflen	139	1014.6	Regen	WSW	13	11.8	11.8	16.8	12.7	10.5	10	5.5	15	1935	33.6	24.07.1969	6.6	23.07.1936
Hannover/Flugh.	59	1013.0	stark bew.	SW	18	12.6	11.2	19.0	13.4	11.4	10	7.6	2	1936	34.2	27.07.1943	3.9	21.07.1963
Braunschweig	88	1013.7	wolkig	WSW	15	12.2	10.4	18.8	13.1	11.3	10	9.1	3	1891	36.4	23.07.1911	6.0	25.07.1960
Gardelegen	48	1013.7	stark bew.	SW	17	12.3	11.4	20.1	14.5	10.3	10	6.1	1					
Magdeburg	84	1014.7	stark bew.	SW	13	13.5	10.2	21.1	15.3	10.1	9	9.0	0.3	1947	36.2	21.07.1992	6.0	23.07.1980
Potsdam	99	1014.7	stark bew.	SW	17	11.5	10.6	20.9	14.2	9.9	9	9.1	1	1893	35.9	21.07.1992	7.5	21.07.1898
Berlin-Temp.	49	1014.5	wolkig	SW	15	12.3	10.7	20.5	15.2	11.0	9	9.7	1	1876	35.3	21.07.1992	6.5	27.07.1884
Lindenberg	112	1015.3	wolkig	SSW	15	11.8	9.9	19.1	13.7	10.0	9	7.9	5	1951	35.3	21.07.1992	7.5	26.07.1958
Manschnow	16	1014.4	stark bew.	SW	17	12.3	10.8	20.8	14.5	9.8	9	7.4	0.3					
Düsseldorf/Flugh.	41	1015.0	Regen	SW	26	14.1	11.4	19.8	14.6	12.6	11	4.2	9	1969	34.5	31.07.1983	5.5	22.07.1978
Bocholt	24	1013.7	Regen	WSW	15	13.2	12.5	18.6	15.1	13.2	12	9.7	3	1947	34.0	23.07.1947	5.1	22.07.1978
Essen	161	1015.1	Regen	WSW	17	13.1	10.7	18.7	13.7	12.6	11	6.4	6	1935	33.0	31.07.1983	6.7	30.07.1961
Kahler Asten	859	-	in Wolken	WSW	24	7.8	7.8	12.6	8.4	7.3	6	4.6	16	1955	27.7	26.07.1983	3.8	26.07.1987
Bad Lippspringe	158	1015.1	Regen	SW	15	12.5	11.0	16.7	13.0	12.0	10	5.1	5	1951	34.0	26.07.1983	5.3	23.07.1990
Kassel	233	1016.3	stark bew.	SSW	18	12.1	9.6	17.6	13.9	11.0	9	4.0	3	1951	35.1	29.07.1969	6.9	22.07.1951
Göttingen	173	1015.6	bedeckt	SSW	8	12.1	9.8	19.2	13.2	10.9	9	4.9	6	1947	34.0	26.07.1983	3.3	27.07.1952
Leinefelde	356	1015.4	stark bew.	WSW	17	11.8	9.7	17.1	12.5	9.7	9	5.4	3	1957	32.5	27.07.1971	3.8	27.07.1963
Braunlage	610	1015.2	stark bew.	SW	18	9.0	8.2	14.5	9.9	7.8	7	3.5	6	1936	30.0	21.07.1992	5.0	31.07.1981
Brocken	1153	-	Nebel	WSW	59	5.7	5.7	7.5	5.6	5.0	4	4.8	12	1951	24.6	29.07.1969	1.9	26.07.1987
Artern	166	1016.1	leicht bew.	WSW	17	12.3	10.3	18.3	13.7	11.1	11	7.4	8	1954	35.0	31.07.1971	4.3	26.07.1958
Leipzig/Flugh.	141	1016.0	wolkig	SW	21	12.8	9.0	18.7	13.8	11.2	10	7.4	2	1951	35.4	21.07.1992	7.3	26.07.1987
Wittenberg	106	1015.1	stark bew.	SW	15	12.8	10.1	20.4	14.1	10.6	10	8.6	3	1951	35.9	21.07.1992	7.2	26.07.1958
Oschatz	152	1015.9	wolkig	SW	18	13.3	10.8	18.6	13.1	10.5	10	5.4	5					
Dresden/Flugh.	230	1017.0	wolkig	SW	22	13.2	8.8	19.4	15.4	12.0	11	7.9	0.9	1917	36.6	29.07.1947	6.9	26.07.1958
Doberlug-Kr.	99	1016.0	leicht bew.	SW	18	13.2	9.9	19.9	14.9	11.6	11	8.2	0.1					
Cottbus	69	1016.3	leicht bew.	WSW	21	13.4	9.3	20.1	14.6	11.0	10	9.4	0.0	1951	35.6	25.07.1963	6.0	23.07.1978
Görlitz	238	1017.4	leicht bew.	SSW	18	13.2	9.5	20.5	13.8	10.3	9	10.0	0.9	1951	35.0	27.07.1983	5.3	26.07.1958
Aachen	205	1015.2	Regen	SW	18	12.1	11.5	18.4	14.6	11.8	12	4.7	2	1891	37.0	28.07.1911	6.4	22.07.1980
Nürnberg	629	1017.7	Sprühregen	SW	24	9.4	8.6	13.7	10.2	9.4	9	6.9	2	1947	31.4	29.07.1947	4.3	22.07.1980
Köln-Bonn/Flugh.	99	1016.0	Regen	SW	11	13.9	10.0	18.6	13.4	11.6	11	5.7	5	1958	35.1	26.07.1983	4.8	22.07.1980
Bendorf	132	1017.4	stark bew.	SW	11	13.1	10.6	18.4	13.7	12.8	11	2.1	8	1951	33.9	24.07.1969	6.5	21.07.1970
Bad Marienberg	555	1017.1	bedeckt	SW	15	10.3	8.4	16.1	11.4	9.6	8	4.9	1	1963	30.2	31.07.1983	4.5	21.07.1970
Giessen	195	1017.4	stark bew.	SSW	13	13.8	9.1	19.0	13.9	11.9	10	7.2	2	1939	35.1	29.07.1947	5.5	31.07.1961
Bad Hersfeld	225	1017.1	stark bew.	WSW	9	13.0	10.0	17.6	13.0	11.4	10	4.6	9	1949	35.2	21.07.1964		