

Wetterkarte

ISSN 0936-5818

D 7311 A

Amtsblatt des Deutschen Wetterdienstes

Erscheint täglich
Nur Postbezug

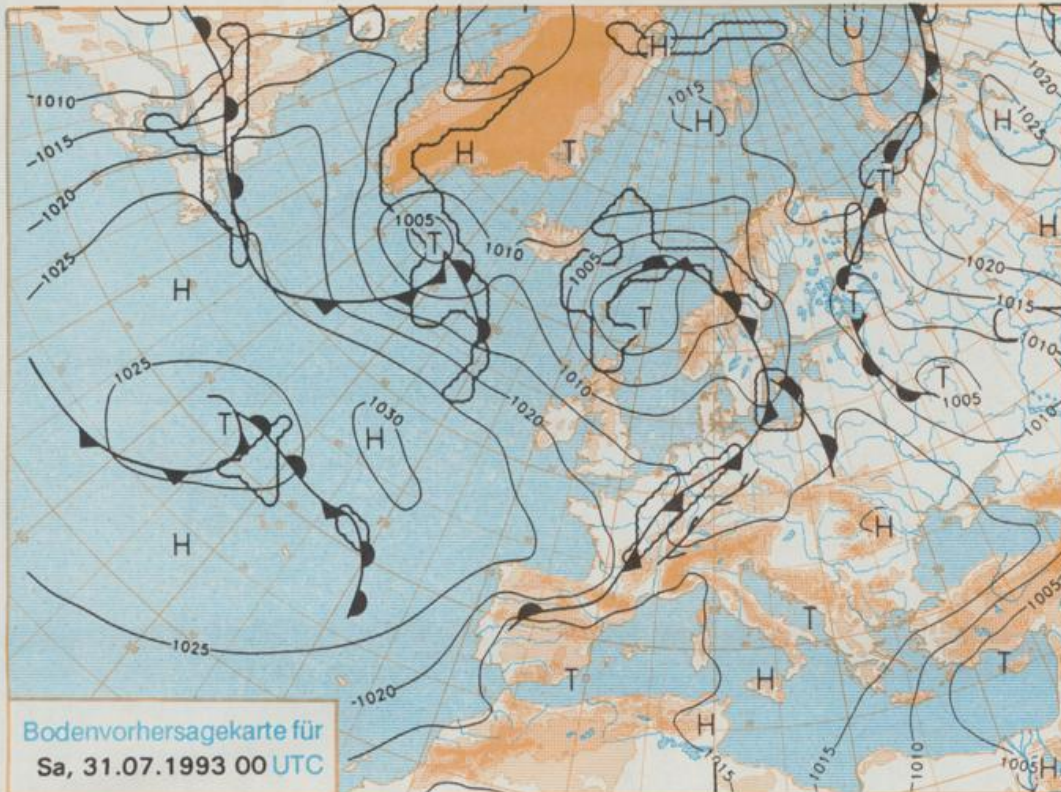
Druck und Verlag: Deutscher Wetterdienst, Zentralamt
Frankfurter Straße 135, 63067 Offenbach am Main
Postanschrift: 63004 (Postfach), Telefon: (069) 80 62-2283
Telex: (069) 4152871, Telefax: (069) 80 62-2484
Postgirokonto Frankfurt: BLZ 500 100 60, KtNr. 490 31-606

Schutzgebühr monatlich DM 21,-
einschließlich Versandkosten,
Einzelpreis DM 1,-
zuzüglich Versandkosten

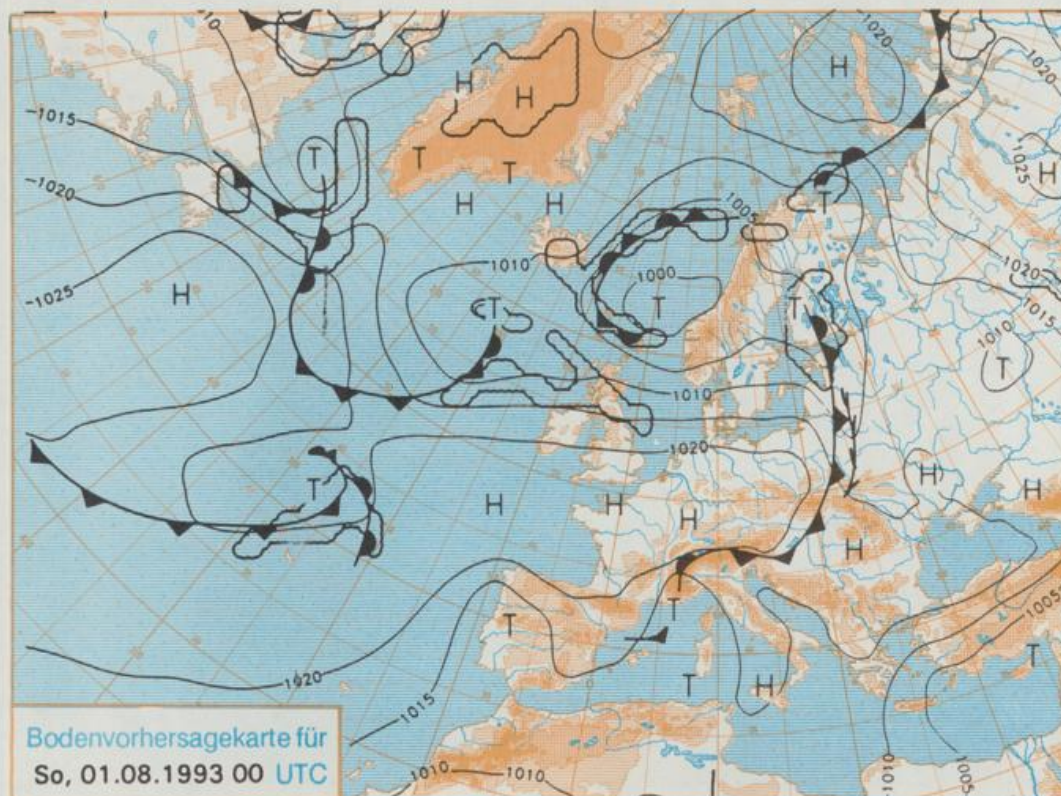
Jahrgang 1993

Donnerstag, den 29. Juli

Nummer 210



Stereographische Projektion 1 : 60 000 000 60°N



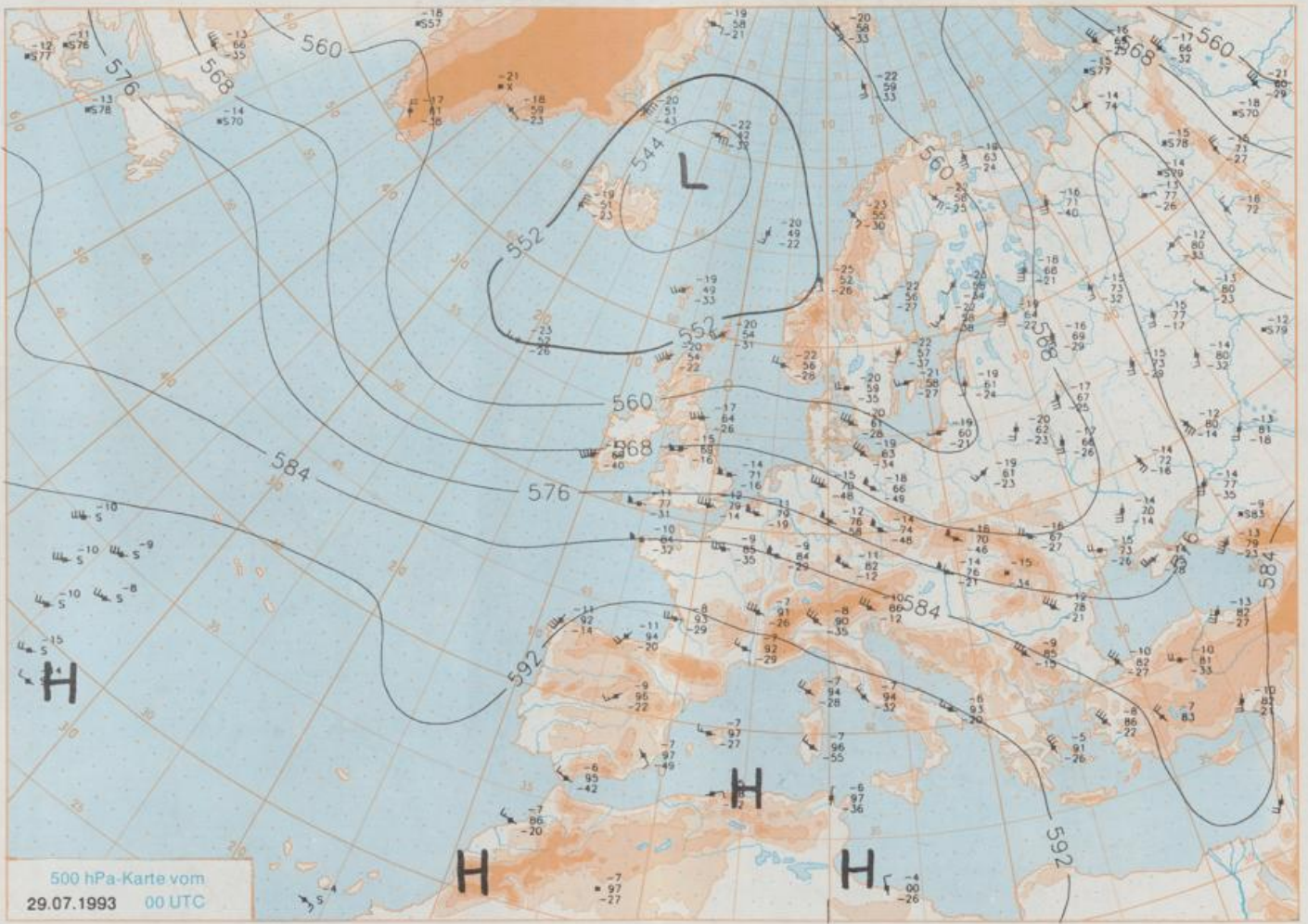
Deutschland-Vorhersage für Samstag, 23107.1993

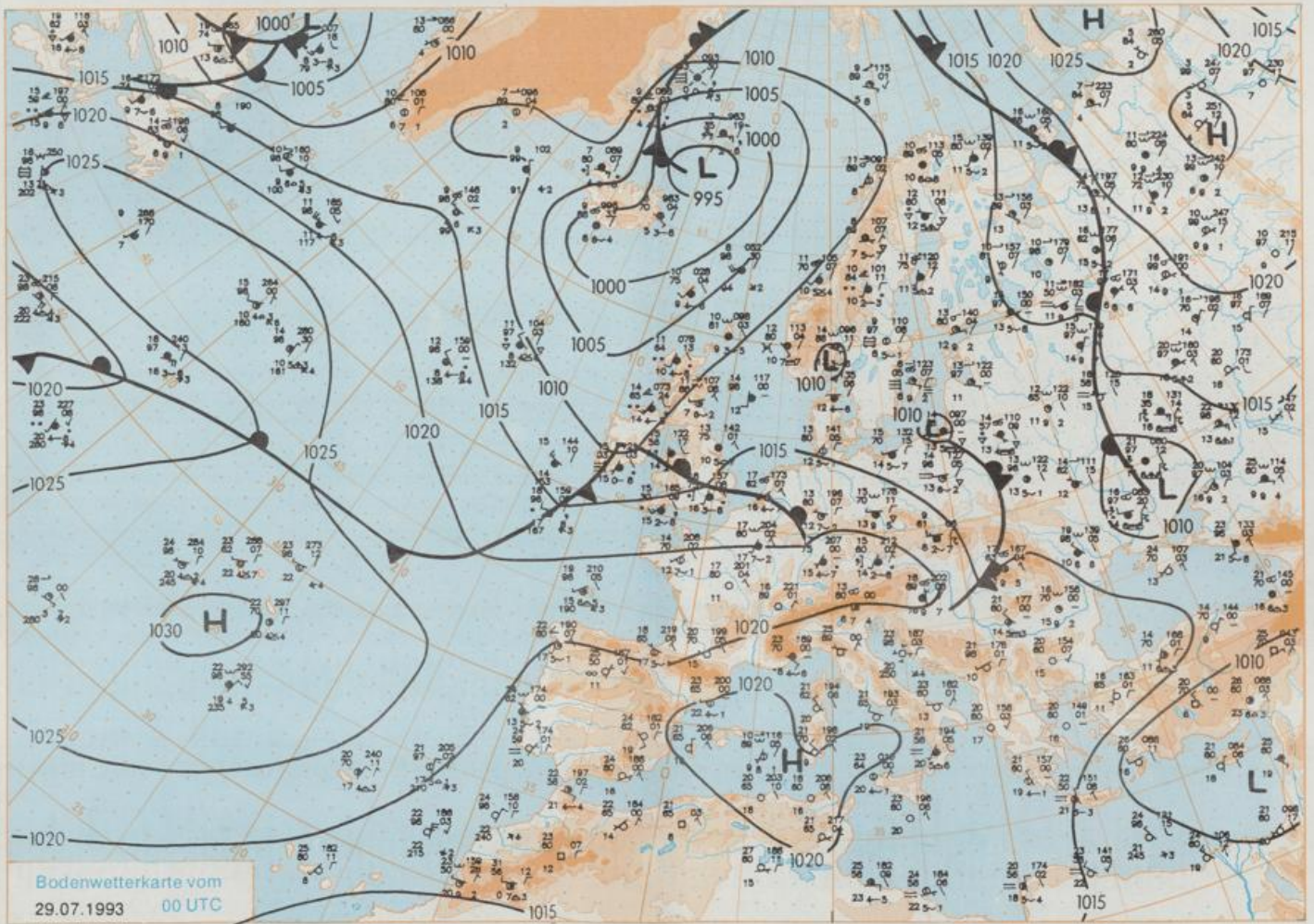
Ein Randtief, das am Donnerstag 00 UTC über Irland liegt, beeinflusst zunächst das Wetter in Deutschland. Seine Warmfront überquert am Donnerstag den Norden Deutschlands. Dahinter fließt schwülwarme Luft heran. Im weiteren Verlauf zieht das Randtief nach Süd-schweden. Seine Kaltfront schwenkt dabei über den Vorhersagebereich hinweg ostwärts. Danach kann sich ein Hochkeil vom Atlantik nach Mitteleuropa ausweiten.

Am Südosten noch anfangs sonnige Abschnitte, später, hier wie im übrigen Deutschland, wechselnd wolkelig mit Schauern und vor allem im Osten mit Gewittern. Nachmittags von Nordwesten her Wolkenaufhebungen. Früh-temperaturen 12 bis 17 Grad C. Höchsttemperaturen 20 bis 25 Grad C. Schwacher bis mäßiger, in Gewitternähe kräftig auffrischender Wind aus Südwest bis West.

Weitere Aussichten für Sonntag, 01.08.1993

Heiter bis wolkelig und sehr warm.





Stereographische Projektion 1 : 30 000 000 60°N

Wettermeldungen von Donnerstag, dem 29. Juli 1993 06 UTC

Station	Bar.-höhe (m)	Luftdr. red.NN (hPa)	Wetter	Deutschland											Extremwerte der Lufttemperatur				
				Wind km/h	Temperaturen (Grad C)				Nacht 2 m 5 cm	Sonne Vort. Std.	RR 24h mm	Schnee höhe cm	seit	in der Dekade vom 21.07. bis 31.07.					
					Luft 2 m	Tau-punkt	Max	Mittel						Min	Tmax	Datum	Tmin	Datum	
Helgoland	8	1015.8	stark bew.	WSW	18	15.9	14.2	17.2	16.0	15.3	13	6.8	0.0		1952	24.7	26.07.1983	10.6	29.07.1954
List / Syt	29	1014.9	leicht bew.	W	18	15.0	13.1	17.3	15.4	14.2	12	5.6	0.0		1937	29.5	24.07.1983	9.9	30.07.1966
Schleswig	48	1016.1	Sprühregen	SSW	8	12.5	12.5	19.3	15.4	11.3	10	6.8	19		1947	33.5	21.07.1992	6.5	21.07.1971
Kiel	31	1016.2	wolkig	SW	5	13.8	12.2	19.0	15.6	12.1	11	4.7	28		1940	34.2	21.07.1992	5.3	21.07.1983
Arkona	42	1015.9	leicht bew.	W	28	14.4	13.4	17.0	14.7	13.6	12	2.0	4		1951	27.9	26.07.1953	9.2	24.07.1973
Norderney	16	1015.9	stark bew.	SW	9	15.5	13.4	18.3	16.4	14.7	14	3.7			1947	33.0	29.07.1969	10.1	21.07.1979
Bremerhaven	11	1016.7	stark bew.	S	9	13.1	12.1	19.9	16.5	12.4	12	2.9	5		1949	32.1	29.07.1969	9.0	21.07.1971
Cuxhaven	12	1016.4	stark bew.	WSW	17	14.0	11.8	18.6	16.3	13.6	12	4.2	1		1946	31.5	26.07.1983	8.4	24.07.1948
Hamburg/Flugh.	16	1017.1	leicht bew.	SW	9	13.8	13.8	19.6	16.8	10.9	8	3.3	1		1891	34.5	21.07.1992	4.2	21.07.1971
Lübeck	15	1016.5	leicht bew.	SW	5	13.5	12.5	20.8	16.4	11.4	8	6.2	0.5		1890	35.5	21.07.1992	5.4	23.07.1991
Boltenhagen	17	1016.1	leicht bew.	S	8	13.0	12.8	19.5	15.7	11.1	10	5.4	8		1951	34.4	21.07.1992	6.7	21.07.1971
Schwerin	67	1016.9	leicht bew.	WSW	13	13.1	12.4	20.4	15.9	11.0	10	4.4	2		1946	34.4	21.07.1992	6.7	21.07.1971
Warnemünde	10	1016.6	wolkig	SW	9	13.9	13.9	18.4	16.1	12.9	12	3.5	12		1951	35.1	21.07.1992	8.2	26.07.1958
Teterow	50	1016.4	bedeckt	W	8	13.1	12.8	20.5	14.7	11.4	9	6.2	5		1947	35.9	21.07.1992	7.0	26.07.1952
Barth	7	1016.3	wolkig	W	11	14.5	14.0	18.7	16.0	13.8	13	3.9	5						
Greifswald	6	1016.5	bedeckt	WSW	11	12.9	12.5	18.9	16.2	12.2	11	4.3	5		1951	35.5	21.07.1992	5.6	26.07.1952
Ueckermünde	7	1017.2	leicht bew.	WSW	17	13.6	13.0	18.5	15.5	12.2	11	2.4	15						
Emden	12	1017.9	Regen	S	15	14.6	13.8	X	X	X	X	3.0	6		1947	33.5	29.07.1969	5.5	30.07.1962
Bremen/Flugh.	5	1017.2	bedeckt	SW	8	13.4	13.4	19.3	15.8	10.1	8	1.9	13		1890	34.5	21.07.1992	5.8	31.07.1965
Soltau	78	1017.7	leicht bew.	SW	4	12.5	12.5	19.8	15.4	10.7	9	4.6	4		1947	35.1	21.07.1992	4.5	21.07.1963
Boizenburg	46	1017.7	leicht bew.	WSW	9	13.6	13.4	20.3	15.8	12.2	12	3.2	3						
Lüchow	18	1017.8	wolkig	WSW	8	14.0	13.7	20.9	16.7	11.7	9	4.6	3		1955	36.3	21.07.1992	4.4	21.07.1989
Seehausen/Altm.	23	1017.9	leicht bew.	WSW	13	14.4	14.0	21.3	16.8	13.0	12	2.6	3						
Marnitz	87	1016.7	leicht bew.	WSW	9	13.9	13.3	20.2	15.7	12.1	11	X	0.9						
Neuruppin	39	1018.1	stark bew.	SW	4	14.0	13.9	20.2	16.0	11.8	8	2.9	2						
Neubrandenburg	80	1017.3	stark bew.	WSW	8	13.1	12.8	20.0	14.9	11.2	10	4.9	5						
Angermünde	55	1017.8	leicht bew.	W	17	14.0	13.7	21.0	16.2	12.2	11	3.6	2		1951	35.6	21.07.1992	6.1	29.07.1962
Lingen	26	1016.9	Regen	S	11	15.4	14.6	20.8	17.2	14.8	14	2.8	6		1951	33.7	26.07.1983	6.7	24.07.1960
Münst.-Osn./Flugh.	52	1018.0	stark bew.	SSW	8	15.5	14.9	20.7	16.4	13.0	11	4.1	0.3						
Osnabrück	97	1017.9	bedeckt	SSW	9	15.0	14.2	19.8	15.8	14.0	13	3.0	2		1952	33.6	26.07.1983	7.0	27.07.1963
Bad Salzuflen	139	1018.7	bedeckt	S	8	14.7	13.7	19.2	16.3	13.2	12	1.5	1		1935	33.6	24.07.1969	6.6	23.07.1936
Hannover/Flugh.	59	1017.6	stark bew.	WSW	5	15.8	15.5	21.0	16.0	13.5	10	2.8	4		1936	34.2	27.07.1943	3.9	21.07.1963
Braunschweig	88	1018.0	stark bew.	SW	9	15.0	13.8	20.7	17.1	13.3	12	3.9	4		1891	36.4	23.07.1911	6.0	25.07.1960
Gardelegen	48	1018.1	wolkig	SW	4	14.5	14.4	21.5	15.8	11.9	10	1.9	10						
Magdeburg	84	1018.5	wolkig	SW	13	14.6	12.5	22.7	16.4	12.9	10	3.6	3		1947	36.2	21.07.1992	6.0	23.07.1980
Potsdam	99	1018.7	wolkig	SW	11	13.8	13.8	19.9	15.7	12.4	10	2.3	8		1893	35.9	21.07.1992	7.5	21.07.1898
Berlin-Temp.	49	1018.2	stark bew.	SSW	8	14.6	13.3	19.9	16.2	13.2	11	1.9	6		1876	35.3	21.07.1992	6.5	27.07.1884
Lindenberg	112	1018.8	stark bew.	WSW	8	13.2	13.1	19.1	15.3	11.7	10	1.3	2		1951	35.3	21.07.1992	7.5	26.07.1958
Manschnow	16	1018.0	stark bew.	WSW	9	13.3	13.3	20.4	15.9	10.8	10	1.3	3						
Düsseldorf/Flugh.	41	1018.0	Regen	SSE	9	17.3	16.5	21.7	17.4	14.6	12	1.9	0.3		1969	34.5	31.07.1983	5.5	22.07.1978
Bocholt	24	1017.5	stark bew.	SSW	5	15.8	15.2	21.0	17.4	14.5	12	3.7			1947	34.0	23.07.1947	5.1	22.07.1978
Essen	161	1018.1	Sprühregen	SW	9	16.0	15.7	20.6	16.8	14.9	11	2.6	0.3		1935	33.0	31.07.1983	6.7	30.07.1961
Kahler Asten	859	-	Regen	SW	15	12.2	12.2	13.5	12.3	11.0	10	0.6	1		1955	27.7	26.07.1983	3.8	26.07.1987
Bad Lippspringe	158	1018.8	stark bew.	S	5	15.6	14.8	19.7	16.8	13.5	10	0.7	0.0		1951	34.0	26.07.1983	5.3	23.07.1990
Kassel	233	1019.3	bedeckt	SSW	8	14.9	14.6	20.2	16.3	12.2	8	2.3	0.3		1951	35.1	29.07.1969	6.9	22.07.1951
Göttingen	173	1019.2	stark bew.	SSW	4	15.0	14.2	21.8	17.3	12.3	10	3.5	1		1947	34.0	26.07.1983	3.3	27.07.1952
Leinefelde	356	1018.7	stark bew.	W	4	14.1	14.1	20.4	16.0	10.9	7	2.4	3		1957	32.5	27.07.1971	3.8	27.07.1963
Braunlage	610	1018.9	stark bew.	SW	8	12.6	12.2	17.0	13.4	9.9	8	1.7	9		1936	30.0	21.07.1992	5.0	31.07.1981
Brocken	1153	-	Nebel	WSW	35	9.4	9.4	10.5	9.6	8.1	7	0.6	16		1951	24.6	29.07.1969	1.9	26.07.1987
Artern	166	1019.6	wolkig	WSW	5	12.6	12.0	21.9	17.1	12.2	11	3.3	1		1954	35.0	31.07.1971	4.3	26.07.1958
Leipzig/Flugh.	141	1019.3	wolkig	SSW	13	15.0	12.8	22.1	17.1	13.0	12	5.2	7		1951	35.4	21.07.1992	7.3	26.07.1987
Wittenberg	106	1018.7	stark bew.	SW	4	13.7	13.4	21.2	16.5	12.1	9	3.9	8		1951	35.9	21.07.1992	7.2	26.07.1958
Oschatz	152	1019.0	leicht bew.	WSW	13	14.6	14.4	21.6	15.7	13.2	13	5.4	7						
Dresden/Flugh.	230	1019.6	wolkig	SW	8	15.3	13.4	22.1	15.4	13.9	13	3.9	6		1917	36.6	29.07.1947	6.9	26.07.1958
Doblerlug-Kir.	99	1019.2	stark bew.	WSW	9	14.3	14.3	22.0	15.4	13.1	11	3.4	18						
Cottbus	69	1019.4	stark bew.	SW	5	13.9	13.1	20.7	14.9	12.0	10	1.1	18		1951	35.6	25.07.1963	6.0	23.07.1978
Görlitz	238	1019.6	wolkig	WSW	8	14.0	13.3	21.2	16.0	12.8	12	1.9	7		1951	35.0	27.07.1983	5.3	26.07.1958
Aachen	205	1018.2	stark bew.	SW	13	17.0	15.9	20.5	17.3	16.9	16	1.9	0.3		1891	37.0	28.07.1911	6.4	22.07.1980
Nürnberg	629	1019.2	in Wolken	SSW	17	14.0	14.0	16.7	14.0	13.3	13	2.4	3		1947	31.4	29.07.1947	4.3	22.07.1980
Köln-Bonn/Flugh.	99	1018.4	Regen	SE	8	16.9	15.3	21.0	17.8	16.0	15	0.4	0.9		1958	35.1	26.07.1983	4.8	22.07.1980
Bendorf	132	1019.5	Regen	SSE	4	16.7	16.1	20.1	17.7	14.8	13	1.0	2		1951	33.9	24.07.1969	6.5	21.07.1970
Bad Marienberg	555	1019.2	bedeckt	SW	15	14.0	13.8	15.9	14.5	13.6	13	1.0	1		1963	30.2	31.07.1983	4.5	21.07.1970
Gießen	195	1019.9	stark bew.	SSE	8	15.4	14.9												