

Wetterkarte

ISSN 0936-5818

D 7311 A

Amtsblatt des Deutschen Wetterdienstes

Erscheint täglich
Nur Postbezug

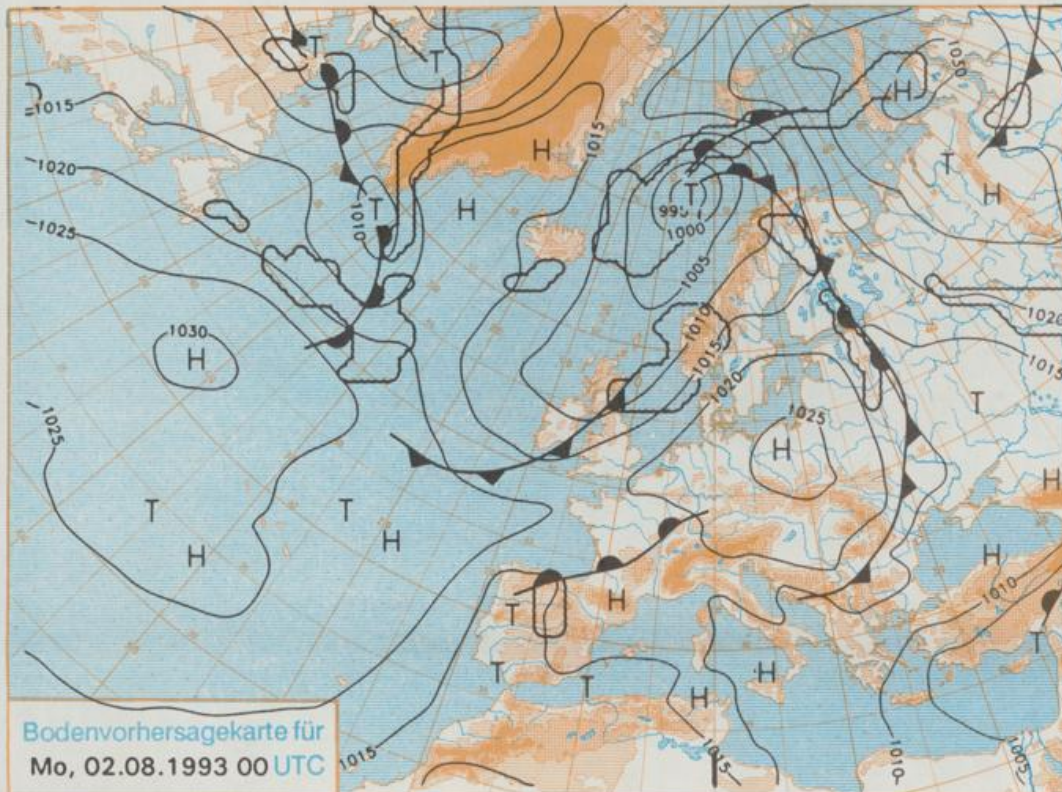
Druck und Verlag: Deutscher Wetterdienst, Zentralamt
Frankfurter Straße 135, 63067 Offenbach am Main
Postanschrift: 63004 (Postfach), Telefon: (069) 80 62-2283
Telefax: (069) 4152871, Telefax: (069) 80 62-2484
Postgirokonto Frankfurt: BLZ 500 100 60, KINr. 490 31-606

Schutzgebühr monatlich DM 21,-
einschließlich Versandkosten,
Einzelpreis DM 1,-
zuzüglich Versandkosten

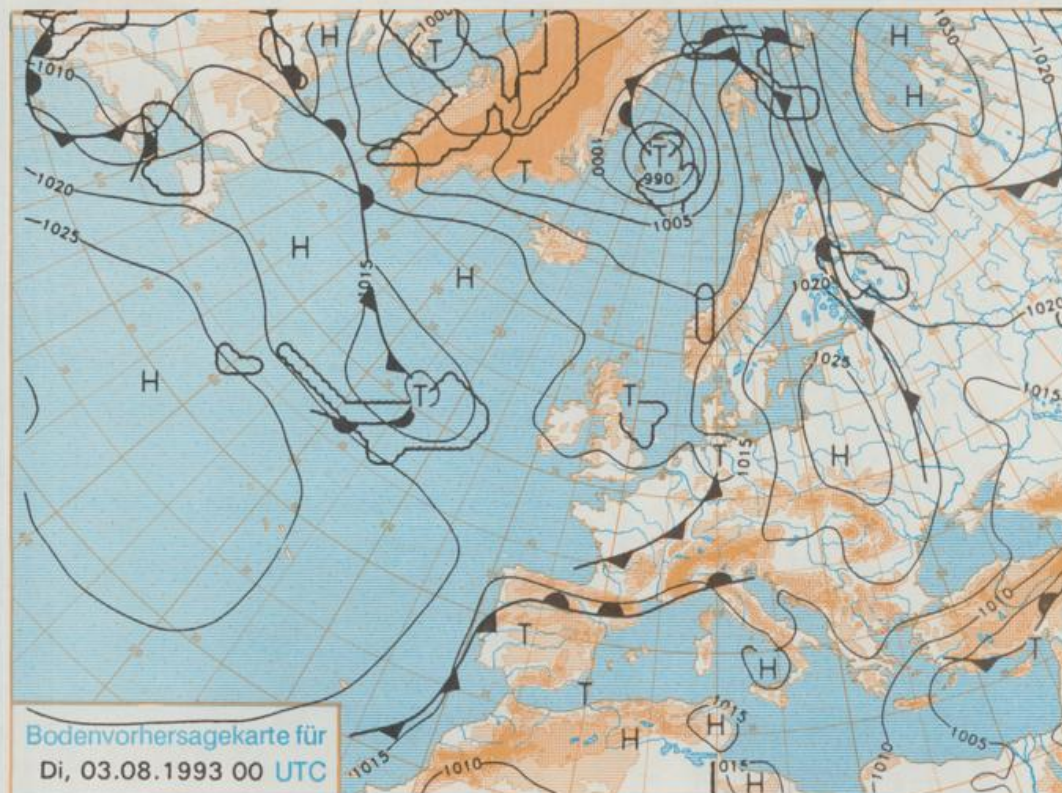
Jahrgang 1993

Samstag, den 31. Juli

Nummer 212



Stereographische Projektion 1 : 60 000 000 60°N



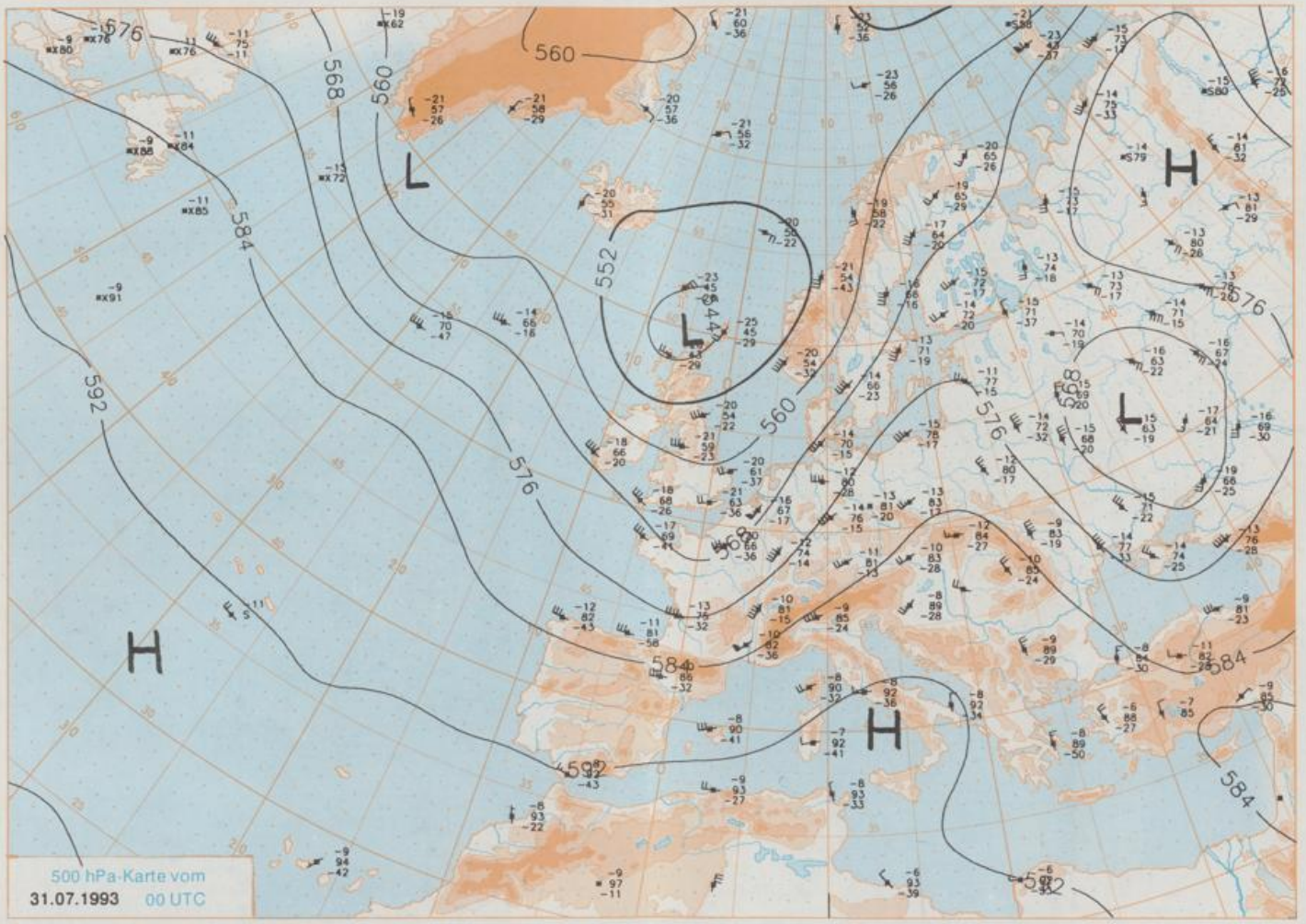
Deutschland-Vorhersage für Montag, 02.08.1993

Die am Samstag 00 UTC über Deutschland verlaufende gewittrige Kaltfront schwenkt bis Montag nach Osteuropa. Die ihr folgende frische Meeresluft kommt rasch unter Hochdruckeinfluß und kann sich wieder deutlich erwärmen. Zum Dienstag dreht die Höhenströmung auf Südwest. Gleichzeitig nähert sich von Frankreich her die Kaltfront eines nach Norddeutschland ziehenden Randtiefs.

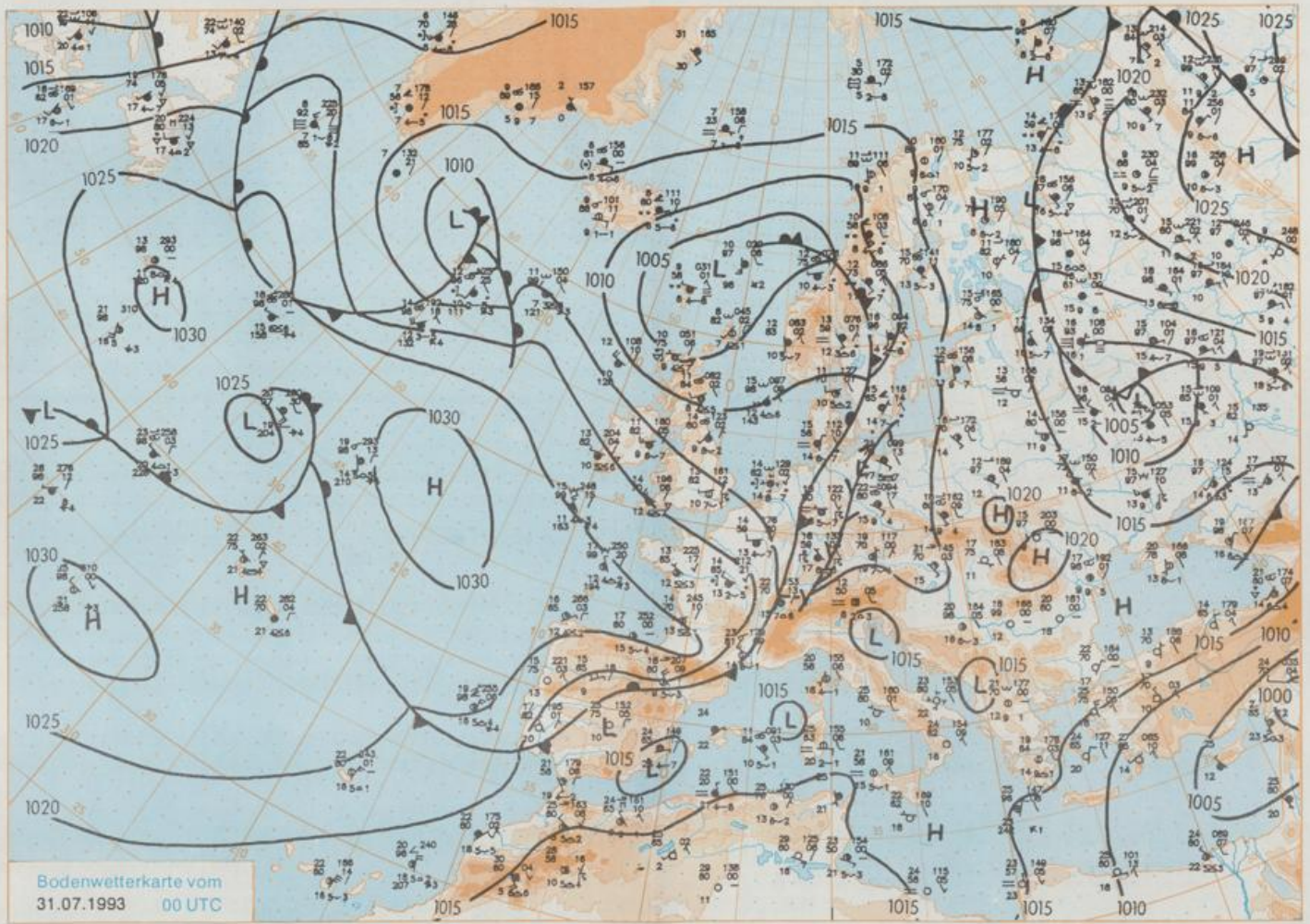
Heiter bis wolkelig, am Abend vor allem im Westen und Südwesten aufkommende Gewitter. Frühtemperaturen 10 bis 15 Grad C. Höchstwerte 23 bis 28, im Süden bis 31 Grad C. Schwacher, tagsüber auflebender, in Gewitternähe böiger Wind aus Südost bis Süd.

Weitere Aussichten für Dienstag, 03.08.1993

Schwülwarm und gewittrig.



Stereographische Projektion 1 : 30 000 000 60°N



Stereographische Projektion 1 : 30 000 000 60°N

Wettermeldungen von Samstag, dem 31. Juli 1993 06 UTC

Station	Bar.-höhe (m)	Luftdr. red.NN (hPa)	Wetter	Wind km/h	Deutschland					Sonne Vorl. Std.	RR 24h mm	Schnee höhe cm	Extremwerte der Lufttemperatur in der Dekade vom 21.07. bis 31.07.					
					Temperaturen (Grad C)								Tmax	Datum	Tmin	Datum		
					Luft	Tau-punkt	Max	Mittel	Min									
Helgoland	8	1011.9	stark bew.	NW	15	14.6	11.1	17.6	16.2	13.5	11	4	1952	24.7	26.07.1983	10.6	29.07.1954	
List / Sylt	29	1011.0	stark bew.	NNW	9	13.5	11.8	17.5	15.8	13.0	12	0.2	1937	29.5	24.07.1983	9.9	30.07.1966	
Schleswig	48	1011.4	Regen	NNW	13	11.9	11.7	19.4	16.9	11.8	11	7	1947	33.5	21.07.1992	6.5	21.07.1971	
Kiel	31	1010.9	Regen	NNW	21	12.8	11.4	21.0	17.5	13.5	14	0.2	1940	34.2	21.07.1992	5.3	21.07.1983	
Arkona	42	1008.0	stark bew.	NNE	8	16.5	15.8	23.9	18.6	16.0	15	5.3	1951	27.9	26.07.1953	9.2	24.07.1973	
Norderney	16	1012.5	wolkig	NNW	18	15.4	11.7	20.2	16.3	14.8	14	6	1947	33.0	29.07.1969	10.1	21.07.1979	
Bremerhaven	11	1011.3	Regen	N	15	13.9	13.0	20.3	17.5	13.8	14	0.2	1949	32.1	29.07.1969	9.0	21.07.1971	
Cuxhaven	12	1011.7	Regen	N	22	14.0	11.8	19.8	17.3	13.9	13	9	1946	31.5	26.07.1983	8.4	24.07.1948	
Hamburg/Flugh.	16	1010.4	Regen	NNW	13	14.2	13.5	23.6	19.5	14.2	14	3.7	1891	34.5	21.07.1992	4.2	21.07.1971	
Lübeck	15	1009.1	Regen	WSW	4	17.2	16.4	25.1	20.2	16.8	16	5.2	1890	35.5	21.07.1992	5.4	23.07.1991	
Boitenhagen	17	1008.4	stark bew.	W	8	16.8	16.7	24.7	19.1	15.9	16	5.3	1951	34.4	21.07.1992	6.7	21.07.1971	
Schwerin	67	1008.9	Regen	WSW	5	16.6	15.9	27.1	20.5	15.9	14	6.2	1946	34.4	21.07.1992	6.7	21.07.1971	
Warnemünde	10	1008.9	stark bew.	WNW	9	17.3	17.3	26.8	19.6	16.8	16	6.6	1951	35.1	21.07.1992	8.2	26.07.1958	
Teterow	50	1008.2	stark bew.	WSW	13	17.5	17.2	28.1	21.1	16.6	15	5.2	1947	35.9	21.07.1992	7.0	26.07.1952	
Barth	7	1008.2	Wolkig	ESE	4	17.7	17.7	27.5	20.8	16.8	16	7.5	25					
Greifswald	6	1007.7	wolkig	W	13	18.2	17.9	27.8	20.6	16.7	14	6.2	6	1951	35.5	21.07.1992	5.6	26.07.1952
Ueckermünde	7	1008.2	wolkig	WSW	11	18.5	17.5	28.4	23.3	16.9	16	9.3	0.1					
Erden	12	1015.1	wolkig	WNW	8	14.0	14.0	18.3	16.4	13.9	14	21		1947	33.5	29.07.1969	5.5	30.07.1962
Bremen/Flugh.	5	1011.6	Regen	NW	11	14.9	14.9	23.4	19.0	14.9	15	1.3	5	1890	34.5	21.07.1992	5.8	31.07.1965
Soltau	78	1010.8	Regen	NNW	15	15.0	14.9	26.1	19.8	14.9	15	5.7	8	1947	35.1	21.07.1992	4.5	21.07.1963
Boizenburg	46	1009.8	Regen	W	11	16.9	16.9	26.4	20.3	16.4	16	6.0	13					
Lüchow	18	1009.9	Regen	WSW	5	17.1	16.8	26.7	21.9	16.6	15	9.1	48	1955	36.3	21.07.1992	4.4	21.07.1989
Seehausen/Altm.	23	1010.0	Regen	SW	4	17.1	17.1	28.7	22.5	16.6	16	8.6	21					
Marnitz	87	1008.8	Regen	SW	5	17.0	16.6	28.5	21.7	16.4	16	X	18					
Neuruppin	39	1010.0	stark bew.	WSW	5	17.9	17.3	27.0	22.3	17.1	16	7.5	6					
Neubrandenburg	80	1008.9	stark bew.	WSW	22	17.8	17.1	26.8	22.8	16.9	17	7.1	15					
Angermünde	55	1008.3	leicht bew.	SSW	21	18.8	17.5	28.1	22.8	17.0	15	9.2		1951	35.6	21.07.1992	6.1	29.07.1962
Lingen	26	1012.8	stark bew.	WNW	5	14.8	14.2	21.4	18.1	14.8	15	0.1	7	1951	33.7	26.07.1983	6.7	24.07.1960
Münst.-Osn./Flugh.	52	1012.7	Regen	W	13	14.8	14.5	24.0	19.0	14.6	14	2.5	9					
Osnabrück	97	1012.4	Regen	W	9	15.0	14.5	24.6	19.6	15.0	15	3.6	9	1952	33.6	26.07.1983	7.0	27.07.1963
Bad Salzungen	139	1012.8	Schauer	W	8	15.1	14.4	26.5	20.2	14.8	14	5.2	3	1935	33.6	24.07.1969	6.6	23.07.1936
Hannover/Flugh.	59	1011.1	Regen	WNW	17	15.3	15.3	26.9	20.6	15.3	14	6.4	27	1936	34.2	27.07.1943	3.9	21.07.1963
Braunschweig	88	1010.0	Regen	S	5	17.0	16.5	28.1	20.6	16.9	16	8.2	28	1891	36.4	23.07.1911	6.0	25.07.1960
Gardelegen	48	1010.3	Regen	still		17.2	17.2	29.9	23.4	16.5	16	9.1	20					
Magdeburg	84	1010.5	Regen	S	5	16.7	16.0	30.2	24.6	16.2	15	9.6	4	1947	36.2	21.07.1992	6.0	23.07.1980
Potsdam	99	1010.3	bedeckt	W	17	17.6	16.7	27.9	22.1	16.8	15	6.5	0.4	1893	35.9	21.07.1992	7.5	21.07.1898
Berlin-Temp.	49	1009.8	stark bew.	W	18	18.6	16.6	27.8	23.8	18.2	17	8.5	0.0	1876	35.3	21.07.1992	6.5	27.07.1884
Lindenberg	112	1009.7	wolkig	W	22	19.0	16.6	28.8	23.3	18.2	17	11.8		1951	35.3	21.07.1992	7.5	26.07.1958
Manschnow	16	1008.8	leicht bew.	SW	11	20.7	17.3	29.3	22.7	17.6	16	9.4						
Düsseldorf/Flugh.	41	1014.8	Regen	W	21	15.3	15.1	24.5	18.1	14.7	14	2.1	18	1969	34.5	31.07.1983	5.5	22.07.1978
Bocholt	24	1014.3	stark bew.	WNW	13	15.1	14.4	20.8	17.5	15.1	15	0.4	8	1947	34.0	23.07.1947	5.1	22.07.1978
Essen	161	1014.6	Regen	NW	15	14.5	14.2	24.2	18.3	14.3	14	2.2	17	1935	33.0	31.07.1983	6.7	30.07.1961
Kahler Asten	859	-	Regen	W	26	10.7	10.7	23.8	17.4	10.7	11	5.1	16	1955	27.7	26.07.1983	3.8	26.07.1987
Bad Lippspringe	158	1012.9	Regen	W	11	14.6	14.5	27.3	20.3	14.5	13	4.6	20	1951	34.0	26.07.1983	5.3	23.07.1990
Kassel	233	1012.1	Regen	NNW	11	15.2	13.7	29.4	21.4	15.2	14	5.9	9	1951	35.1	29.07.1969	6.9	22.07.1951
Göttingen	173	1010.9	Regen	SSW	8	17.1	16.5	28.7	20.6	17.1	17	6.4	21	1947	34.0	26.07.1983	3.3	27.07.1952
Leinefelde	356	1010.5	stark bew.	SW	9	16.3	16.2	27.6	19.7	16.1	15	7.4	6	1957	32.5	27.07.1971	3.8	27.07.1963
Braunlage	610	1010.2	Regen	SW	15	14.9	14.7	25.2	18.2	14.7	14	7.0	13	1936	30.0	21.07.1992	5.0	31.07.1981
Brocken	1153	-	Regen	WSW	44	12.0	12.0	30.0	14.7	11.9	12	7.1	11	1951	24.6	29.07.1969	1.9	26.07.1987
Artern	168	1011.0	Regen	SW	8	17.3	16.9	20.8	20.5	16.4	16	7.8	16	1954	35.0	31.07.1971	4.3	26.07.1958
Leipzig/Flugh.	141	1011.3	Regen	SSW	5	17.2	16.5	30.2	24.4	16.3	16	9.0	3	1951	35.4	21.07.1992	7.3	26.07.1987
Wittenberg	106	1010.6	Regen	S	9	17.2	16.7	29.1	24.0	16.9	16	7.8	1	1951	35.9	21.07.1992	7.2	26.07.1958
Oechatz	152	1011.0	wolkig	WSW	13	18.7	17.0	29.8	23.2	17.8	17	10.7	0.0					
Dresden/Flugh.	230	1010.8	wolkig	W	13	19.7	16.1	28.8	23.7	19.2	18	12.2		1917	36.6	29.07.1947	6.9	26.07.1958
Dobersberg-Kr.	99	1010.7	stark bew.	W	13	18.8	17.0	30.4	23.2	18.2	17	10.4						
Cottbus	69	1010.4	wolkig	W	18	19.4	16.0	30.2	23.1	17.3	15	10.7		1951	35.6	25.07.1963	6.0	23.07.1978
Görlitz	238	1010.3	leicht bew.	WSW	13	21.6	17.7	27.9	23.2	19.1	16	12.7		1951	35.0	27.07.1983	5.3	26.07.1958
Aachen	205	1015.4	Regen	WSW	13	13.9	13.5	25.0	17.6	13.9	14	2.4	20	1891	37.0	28.07.1911	6.4	22.07.1980
Nürnberg	629	1016.3	Regen	W	15	11.3	10.6	25.7	17.2	11.3	12	3.2	17	1947	31.4	29.07.1947	4.3	22.07.1980
Köln-Bonn/Flugh.	99	1014.9	Regen	W	8	14.5	14.0	26.5	19.0	14.3	14	3.6	18	1958	35.1	26.07.1983	4.8	22.07.1980
Bendorf	132	1016.2	Regen	NNW	5	14.0	14.0	30.0	20.3	14.0	14	4.4	12	1951	33.9	24.07.1969	6.5	21.07.1970
Bad Marienberg	555	1015.2	Regen	NW	11	11.3	10.9	26.2	18.4	11.2	11	4.6	17	1963	30.2	31.07.1983	4.5	21.07.1970
Gießen	195	1013.7	Regen	W	11	16.2	15.6	30.3	20.6	16.2	16	5.4	25	1939	35.1	29.07.1947	5.5	31.07.1961
Bad Hersfeld	225	1012.2	Regen	SSW	11	16.8	16.2	30.4	20.4	16.8	16	5.5	8	1949	35.2	21.07.1964	5.0	25.07.1960
Wasserkuppe	925	-	Regen	SW	26	13.1	13.1	26.5	18.2	12.7	13	7.8	5	1936	29.3	26.07.1983		