

Wetterkarte

ISSN 0936-5818

D 7311 A

Amtsblatt des Deutschen Wetterdienstes

Erscheint täglich
Nur Postbezug

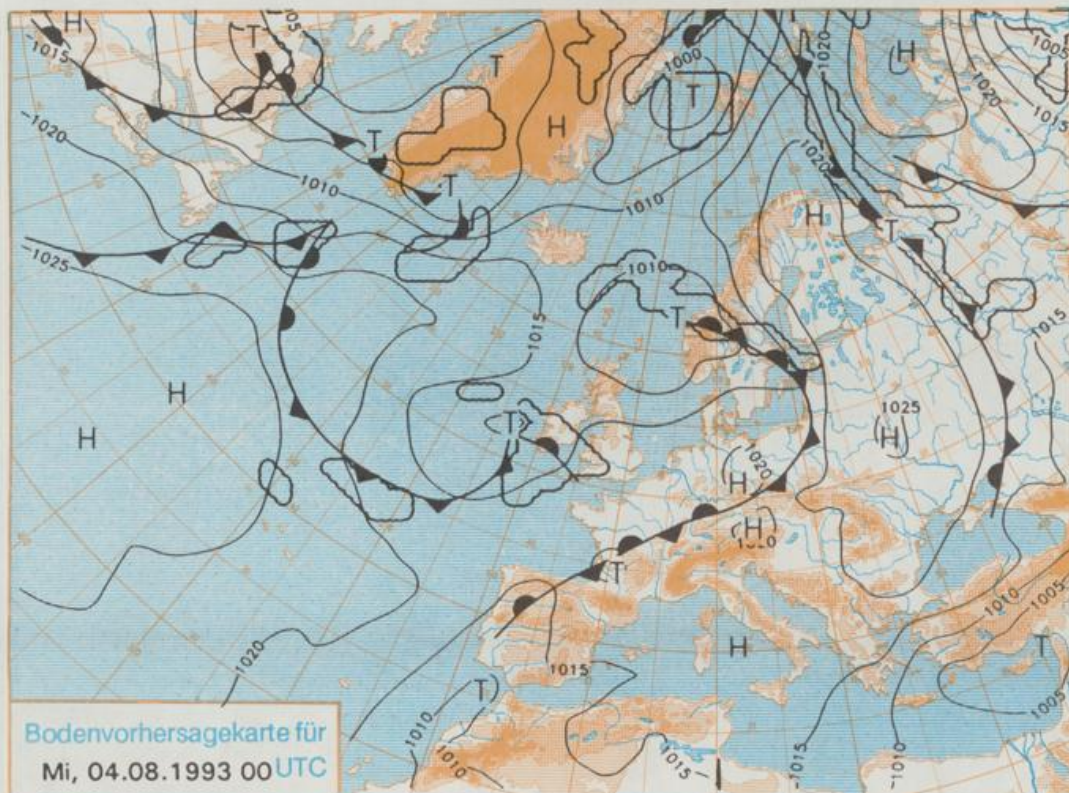
Druck und Verlag: Deutscher Wetterdienst, Zentralamt
Frankfurter Straße 135, 83067 Offenbach am Main
Postanschrift: 63004 (Postfach), Telefon: (069) 80 62-2283
Telex: (069) 4152871, Telefax: (069) 80 62-2484
Postgironkonto Frankfurt: BLZ 500 100 60, KINr. 490 31-606

Schutzgebühr monatlich DM 21,-
einschließlich Versandkosten,
Einzelpreis DM 1,-
zuzüglich Versandkosten

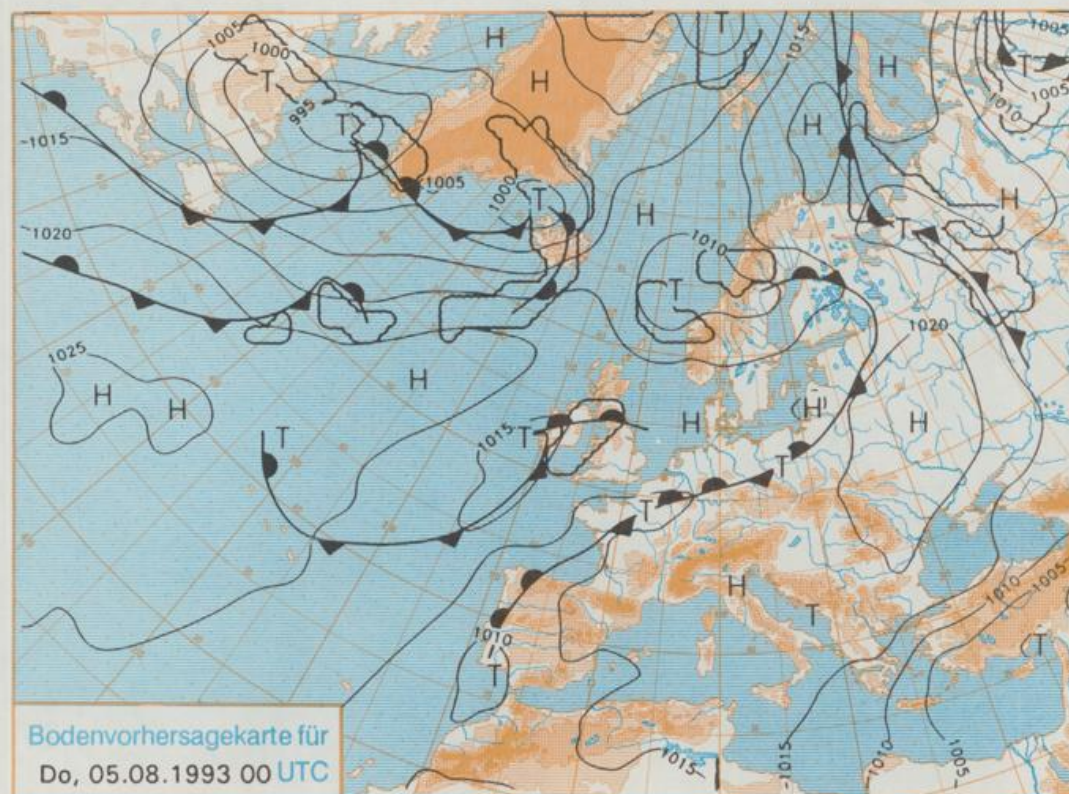
Jahrgang 1993

Montag, den 02. August

Nummer 214



Stereographische Projektion 1 : 60 000 000 60°N



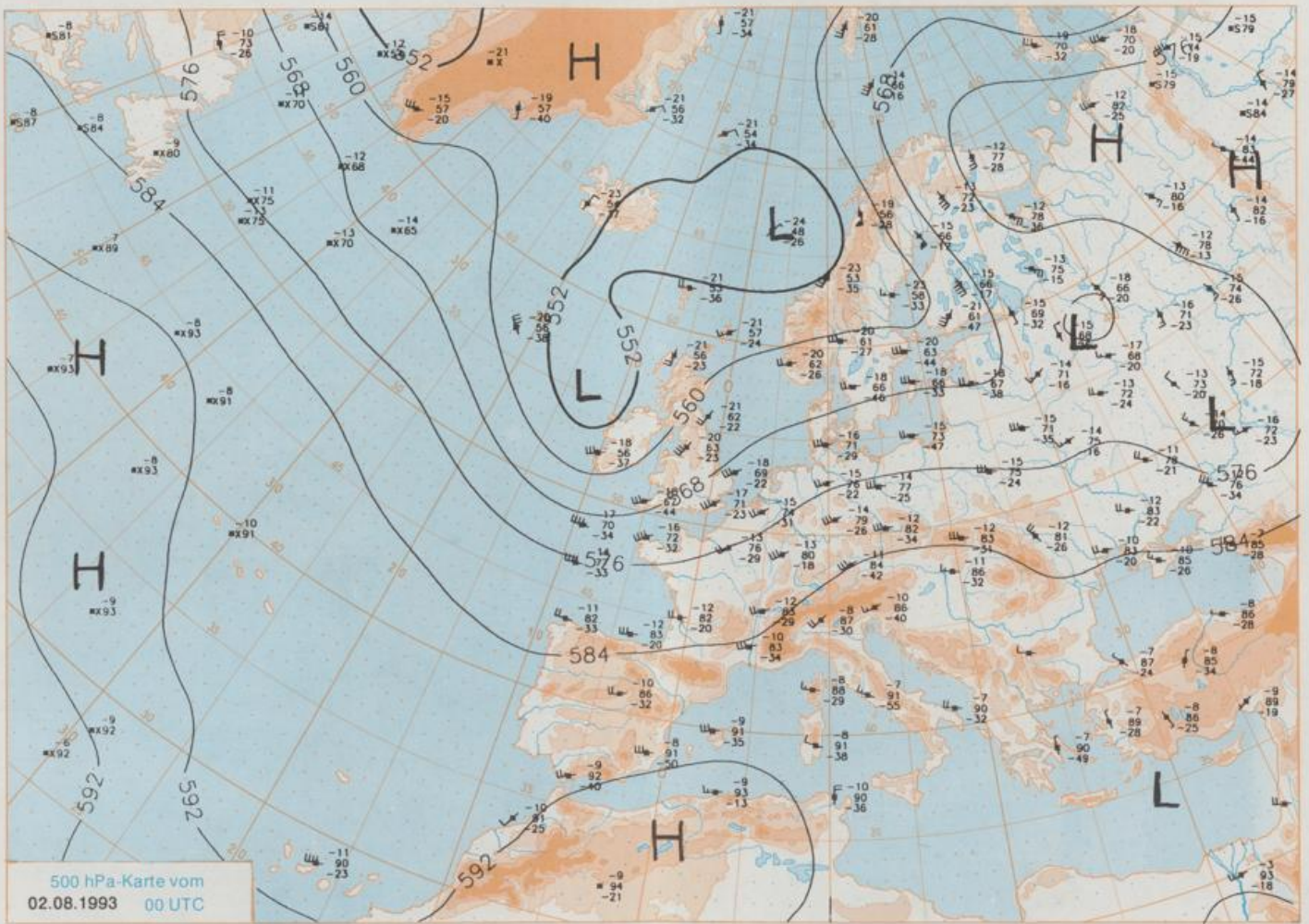
Deutschland-Vorhersage für Mittwoch, 04.08.1993

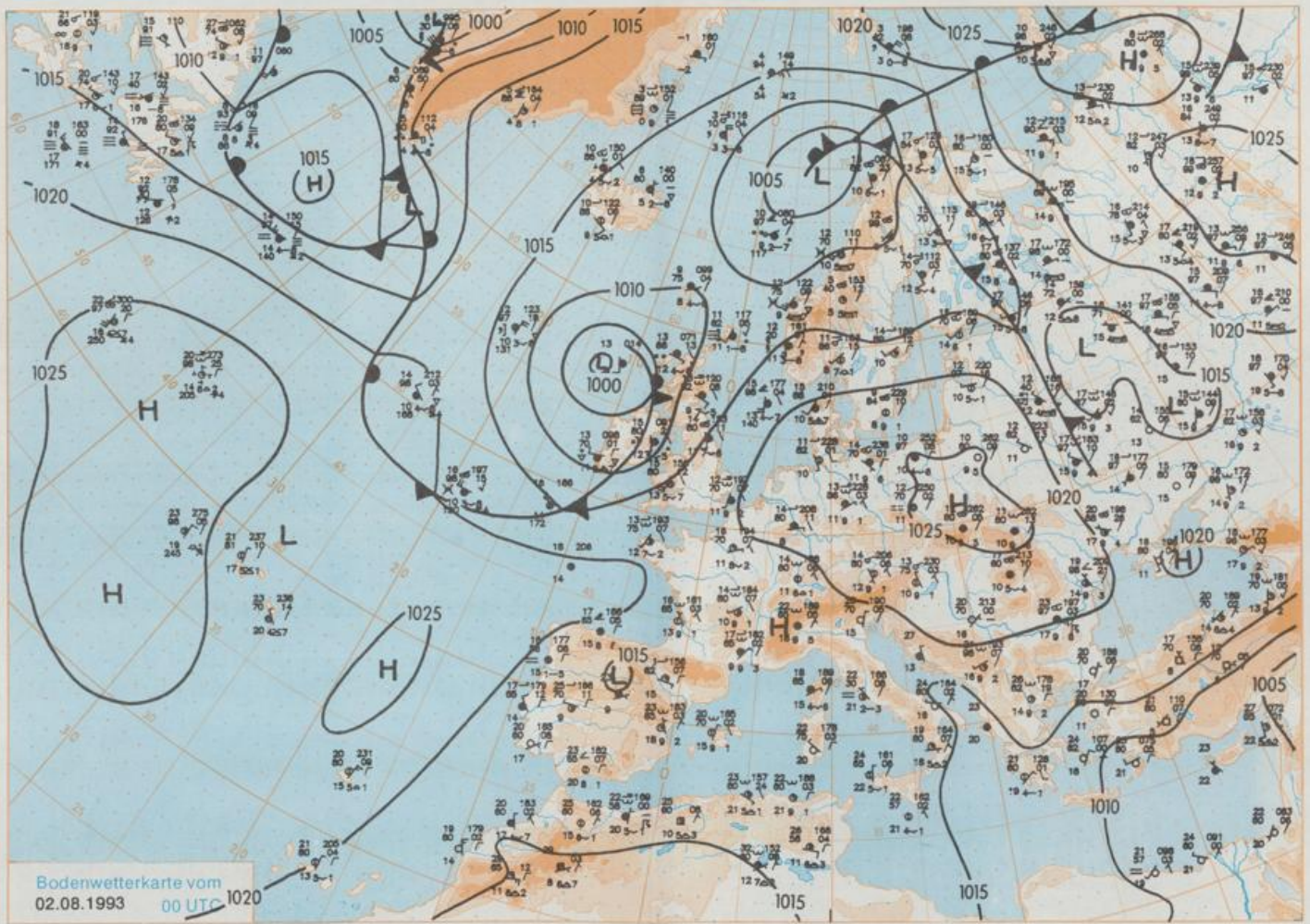
Das Tiefdrucksystem, das am Montag 00 UTC westlich von Schottland lag, verlagert sich bis Mittwoch 00 UTC vor die Westküste Norwegens. Dabei greift sein Frontensystem von Nordwesten auf Deutschland über. In den Süden werden feuchte und heiße Luftmassen aus dem Mittelmeer herangeführt, während über dem Nordwesten ein schwach ausgeprägter Sekundärtrog in der Höhe wetterwirksam ist.

In der Nacht zu Mittwoch vielfach klar bei Tiefsttemperaturen von 13 bis 18 Grad C. Am Tage heiter bis wolkig, und im Norden - abgesehen von einzelnen Schauern an der Nordseeküste - trocken mit Höchsttemperaturen um 25 Grad C. In der Mitte und im Süden im Laufe des nachmittags Bildung von starker Quellbewölkung und nachfolgend verbreitet Gewitter. Höchstwerte 28 bis 32 Grad C. Von Gewitterböen abgesehen, schwacher Wind aus unterschiedlichen Richtungen.

Weitere Aussichten für Donnerstag, 05.08.1993

Hochsommerlich warm, in der zweiten Tageshälfte kräftige Gewitter, zum Teil mit Hagel und Sturmböen.





Stereographische Projektion 1 : 30 000 000 60°N

Wettermeldungen von Montag, dem 2. August 1993 06 UTC

Station	Bar.-höhe (m)	Luftdr. red.NN (hPa)	Wetter	Wind km/h	Deutschland					Sonne Vort. Std.	RR 24h mm	Schnee höhe cm	Extremwerte der Lufttemperatur in der Dekade vom 1.08. bis 10.08.				
					Luft 2 m	Temperaturen (Grad C)			Nacht 2 m				Tmax	Tmin	Datum	Datum	
						Tau-punkt	Max Vortag	Mittel									Min
Helgoland	8	1021.0	leicht bew.	SSE 28	15.9	13.1	17.6	16.1	15.5	13	13.5		1952	28.1	10.08.1975	11.0	2.08.1964
Liet / Sylt	29	1021.1	wolkig	SSE 18	15.2	13.4	17.5	14.9	13.7	11	12.8		1937	32.5	10.08.1975	9.8	7.08.1987
Schleswig	48	1022.3	leicht bew.	SE 9	13.2	12.1	18.9	14.2	9.5	7	10.3	0.0	1947	32.3	1.08.1948	6.4	10.08.1965
Kiel	31	1022.9	leicht bew.	SE 4	14.8	10.4	19.0	14.3	9.4	7	9.7	0.2	1940	35.0	9.08.1992	6.3	2.08.1981
Arkona	42	1023.8	leicht bew.	still	15.1	14.2	18.8	15.4	11.9	10	9.7		1951	31.1	1.08.1983	8.5	7.08.1987
Norderney	16	1020.2	stark bew.	SSE 11	13.4	10.8	18.7	16.0	12.9	12	12.9	0.0	1947	32.4	9.08.1992	9.6	7.08.1987
Bremerhaven	11	1020.9	leicht bew.	ESE 13	14.0	10.8	19.5	16.0	12.4	11	7.6		1949	35.8	9.08.1992	8.5	9.08.1962
Cuxhaven	12	1021.2	leicht bew.	SE 15	13.8	10.4	18.4	15.7	13.0	10	12.0	0.0	1946	36.3	9.08.1992	8.5	5.08.1962
Hamburg/Flugh.	16	1021.9	leicht bew.	ESE 5	13.7	11.0	19.6	15.8	11.1	8	7.6	0.0	1891	37.3	9.08.1992	5.3	10.08.1965
Lübeck	15	1022.5	wolkig	still	11.4	10.0	21.0	15.1	8.3	7	8.6	0.1	1890	38.0	9.08.1992	6.1	7.08.1990
Boitenhagen	17	1022.4	leicht bew.	SE 4	13.5	12.9	20.1	15.1	10.8	10	7.9		1951	36.6	9.08.1992	5.9	10.08.1965
Schwerin	67	1022.7	leicht bew.	E 9	13.7	11.1	20.4	16.0	11.4	7	8.2	0.0	1946	36.9	9.08.1992	4.9	7.08.1987
Warnemünde	10	1023.4	leicht bew.	SE 5	14.5	13.7	19.8	16.1	12.9	11	10.3		1951	36.9	9.08.1992	7.1	7.08.1987
Teterow	50	1022.9	leicht bew.	still	13.8	12.9	20.8	15.6	11.4	10	9.3		1947	38.7	9.08.1992	6.7	7.08.1987
Barth	7	1023.5	leicht bew.	still	13.5	13.5	19.7	15.7	10.8	8	10.1						
Greifswald	6	1023.7	leicht bew.	still	14.1	13.7	20.7	15.6	11.3	9	8.7		1951	36.2	10.08.1992	6.5	2.08.1976
Ueckermünde	7	1024.1	leicht bew.	still	14.4	13.4	20.8	17.1	11.7	10	9.0	0.1					
Emden	12	1021.4	stark bew.	E 17	13.6	12.1	19.0	14.8	11.9	10	7.4		1947	33.1	4.08.1990	4.4	10.08.1965
Bremen/Flugh.	5	1020.8	leicht bew.	ESE 13	13.5	11.5	19.2	14.8	10.7	9	3.9	0.1	1890	37.6	9.08.1992	4.7	7.08.1987
Sothau	78	1021.4	leicht bew.	ESE 9	13.3	11.3	19.5	14.8	9.1	8	4.7	0.0	1947	38.0	9.08.1992	5.6	10.08.1956
Boizenburg	46	1022.6	leicht bew.	ESE 8	12.4	11.7	20.5	15.8	10.7	10	8.1	0.0					
Lüchow	18	1022.6	leicht bew.	NE 4	12.5	12.5	21.4	15.5	9.7	8	10.0		1955	37.6	9.08.1992	5.2	5.08.1957
Seehausen/Altm.	23	1022.5	leicht bew.	ESE 5	13.6	13.5	20.8	15.0	9.9	9	6.9						
Marnitz	87	1022.3	leicht bew.	still	12.5	12.0	20.8	15.7	9.3	6	X						
Neuruppin	39	1023.2	leicht bew.	E 5	14.4	12.6	20.6	16.2	11.5	9	8.1						
Neubrandenburg	80	1023.7	leicht bew.	ENE 5	14.2	12.8	20.9	16.0	11.8	11	9.5						
Angermünde	55	1023.5	wolkig	still	13.7	13.7	20.4	15.9	10.6	9	8.2		1951	37.6	9.08.1992	6.0	7.08.1987
Lingen	26	1019.2	stark bew.	E 5	14.7	12.2	20.6	16.1	13.1	11	4.2		1951	33.8	4.08.1990	6.5	8.08.1953
Münst.-Osn./Flugh.	52	1019.6	stark bew.	SE 5	13.7	11.8	20.8	15.8	11.0	9	9.0						
Osnabrück	97	1019.8	wolkig	E 4	13.1	12.2	20.5	15.9	11.0	9	6.8		1952	35.3	4.08.1990	7.1	9.08.1965
Bad Salzfluten	139	1020.7	wolkig	NNE 5	13.0	12.0	21.0	16.0	10.8	9	7.9		1935	36.5	9.08.1992	5.1	4.08.1935
Hannover/Flugh.	59	1020.6	leicht bew.	E 9	13.6	13.4	20.6	15.7	10.8	9	6.0		1936	37.4	9.08.1992	5.6	2.08.1947
Braunschweig	88	1021.3	leicht bew.	E 4	14.1	12.6	21.1	15.8	11.4	9	7.8		1891	38.2	9.08.1992	5.9	3.08.1902
Gardelegen	48	1022.0	wolkig	still	12.1	12.0	21.6	15.8	8.8	8	5.6						
Magdeburg	84	1021.8	wolkig	NNE 4	12.6	11.9	23.2	17.1	11.3	10	8.3		1947	37.9	9.08.1992	4.5	7.08.1987
Potsdam	99	1022.7	leicht bew.	E 15	14.3	12.1	21.5	16.4	13.2	12	9.6		1893	38.6	9.08.1992	5.4	7.08.1987
Berlin-Temp.	49	1022.8	stark bew.	E 8	14.6	11.9	21.4	17.2	13.2	10	11.6		1876	37.1	9.08.1992	6.8	6.08.1886
Lindenberg	112	1023.0	stark bew.	E 13	15.3	11.4	21.7	17.0	14.7	14	11.5		1951	38.5	9.08.1992	5.6	7.08.1987
Manschnow	16	1023.2	wolkig	ENE 8	13.2	12.1	21.8	16.5	10.5	9	6.9						
Düsseldorf/Flugh.	41	1018.5	stark bew.	SE 8	15.5	12.2	21.5	16.6	12.5	11	4.4		1969	35.8	3.08.1986	7.3	6.08.1987
Bocholt	24	1018.8	leicht bew.	SE 5	14.8	12.4	21.5	15.9	12.6	10	8.2		1947	35.5	4.08.1990	6.3	8.08.1953
Essen	161	1019.0	wolkig	SSE 5	16.4	10.9	21.1	16.5	14.6	12	7.2		1935	34.3	4.08.1990	6.8	6.08.1987
Kahler Asten	859	-	leicht bew.	SE 15	12.1	8.4	16.5	11.4	10.3	6	9.0		1955	30.2	9.08.1992	3.4	1.08.1965
Bad Lippspringe	158	1019.8	wolkig	ESE 15	16.8	11.1	20.9	15.2	12.4	9	7.8		1951	36.2	9.08.1992	4.8	7.08.1987
Kassel	233	1020.5	leicht bew.	N 8	13.9	10.2	21.4	16.2	12.4	8	9.2		1951	35.2	3.08.1963	4.4	7.08.1987
Göttingen	173	1021.2	leicht bew.	still	11.1	9.8	22.4	15.7	10.4	9	8.5		1947	37.9	9.08.1992	3.6	9.08.1953
Leinefelde	356	1020.5	leicht bew.	still	13.8	10.9	20.8	14.8	10.9	8	9.0		1957	34.7	9.08.1992	3.9	7.08.1987
Braunlage	610	1021.0	leicht bew.	NE 8	12.9	9.6	17.8	12.5	9.5	7	8.0		1936	32.8	9.08.1992	3.6	7.08.1987
Brocken	1153	-	leicht bew.	SE 24	11.1	6.8	12.6	9.6	9.8	6	9.6		1951	27.9	9.08.1992	1.0	6.08.1987
Artern	166	1021.5	leicht bew.	NE 4	12.6	11.5	22.5	17.0	11.4	10	10.6		1954	37.4	9.08.1992	4.2	7.08.1987
Leipzig/Flugh.	141	1021.5	leicht bew.	ESE 11	15.4	11.9	22.3	17.1	12.6	12	12.3		1951	37.0	9.08.1992	6.1	7.08.1987
Wittenberg	106	1021.8	leicht bew.	E 9	16.3	11.5	22.8	17.4	14.0	12	9.7		1951	38.5	9.08.1992	5.8	7.08.1987
Oschatz	152	1021.5	leicht bew.	E 4	14.5	12.7	22.5	16.6	11.0	10	10.6						
Dresden/Flugh.	230	1021.9	leicht bew.	SE 17	16.2	10.7	22.3	17.7	14.0	13	11.2		1917	36.2	9.08.1992	6.8	7.08.1987
Dobers- u. Kir.	69	1022.5	leicht bew.	still	13.6	12.8	22.9	16.7	11.5	10	11.4						
Cottbus	99	1023.0	leicht bew.	ESE 4	15.3	11.2	22.7	17.4	13.4	11	12.6		1951	38.4	9.08.1992	5.8	7.08.1987
Görlitz	238	1023.0	leicht bew.	SSE 4	14.3	11.9	22.9	17.8	11.1	9	10.6		1951	35.2	9.08.1992	4.3	7.08.1987
Aachen	205	1017.8	wolkig	E 4	14.6	11.1	21.9	17.2	13.3	12	8.4		1891	35.4	10.08.1911	7.3	3.08.1908
Nürnberg	629	1019.1	leicht bew.	ESE 9	13.3	9.4	18.9	14.3	11.9	9	12.6		1947	32.0	8.08.1992	5.0	6.08.1987
Köln-Bonn/Flugh.	99	1019.0	wolkig	ESE 4	11.0	10.5	22.0	16.6	9.5	8	10.0		1958	36.4	4.08.1990	5.0	6.08.1987
Bendorf	132	1019.3	leicht bew.	N 2	12.9	12.9	24.1	17.1	11.2	10	10.3		1951	35.0	9.08.1992	7.0	6.08.1987
Bad Marienberg	555	1019.4	leicht bew.	ESE 11	14.0	9.1	19.0	14.1	11.9	8	8.0		1963	32.0	4.08.1990	5.4	7.08.1987
Gießen	195	1020.3	leicht bew.	N 4	12.5	10.7	22.2	17.4	11.3	10	11.4		1939	35.4	9.08.1992	5.0	1.08.1965
Bad Hersfeld	225	1020.9	leicht bew.	NE 4	11.7	10.1	22.2	16.2	10.6	10	10.4		1949	36.0	9.08.1992	4.2	5.08.1949
Wasserkuppe	925	-	wolkig	E 22	12.3	7.2	17.5	13.2	11.3	9	11.0		1936	31.3	9.08.1992	3.4	6.08.1987
Meiningen	453	1020.4	wolkig	still	13.4	11.1	20.8	15.2	11.8	8	7.9						
Schmücke	942	-	wolkig	SSE 15	12.9	7.7	17.4	11.7	10.3	8	9.0						
Erfurt/Flugh.	323	1020.7	leicht bew.	S 4	11.9	10.5	21.5	17.1	10.3	9	11.6		1967				