

Wetterkarte

ISSN 0936-5818

D 7311 A

Amtsblatt des Deutschen Wetterdienstes

Erscheint täglich
Nur Postbezug

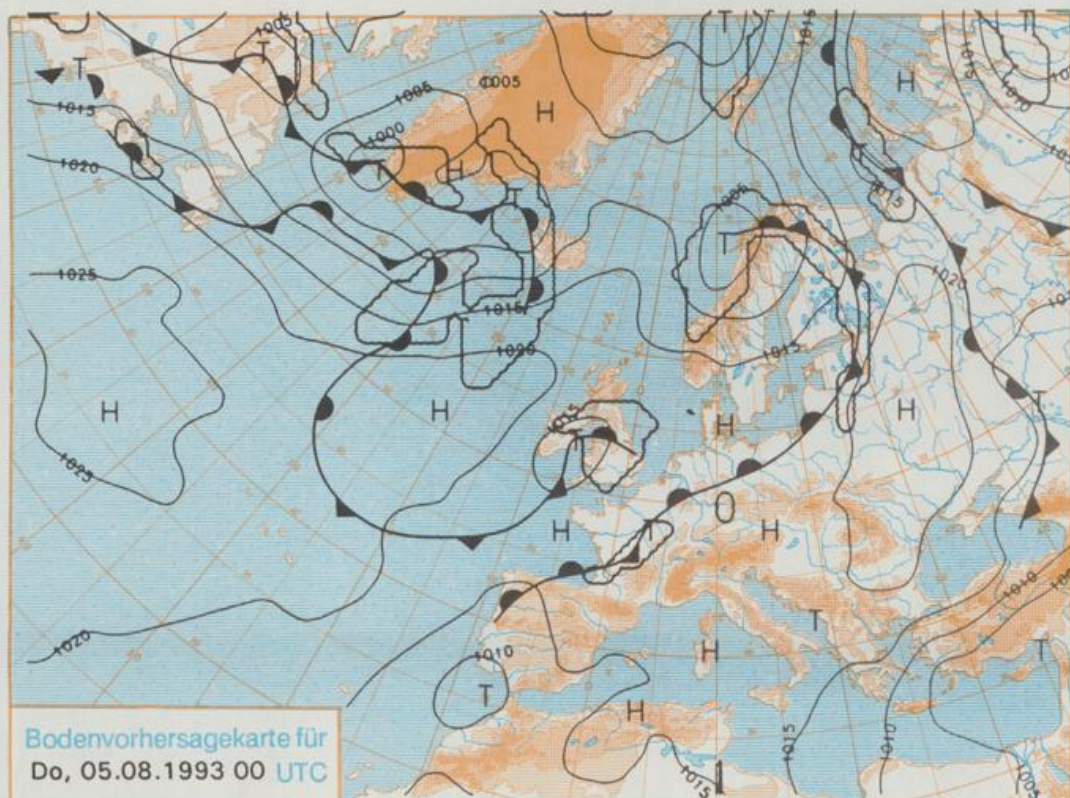
Druck und Verlag: Deutscher Wetterdienst, Zentralamt
Frankfurter Straße 135, 63067 Offenbach am Main
Postanschrift: 63004 (Postfach), Telefon: (069) 80 62-2283
Telex: (069) 4152871, Telefax: (069) 80 62-2484
Postgironummer Frankfurt: BLZ 500 100 60, KfNr. 490 31-606

Schutzgebühr monatlich DM 21,-
einschließlich Versandkosten,
Einzelpreis DM 1,-
zuzüglich Versandkosten

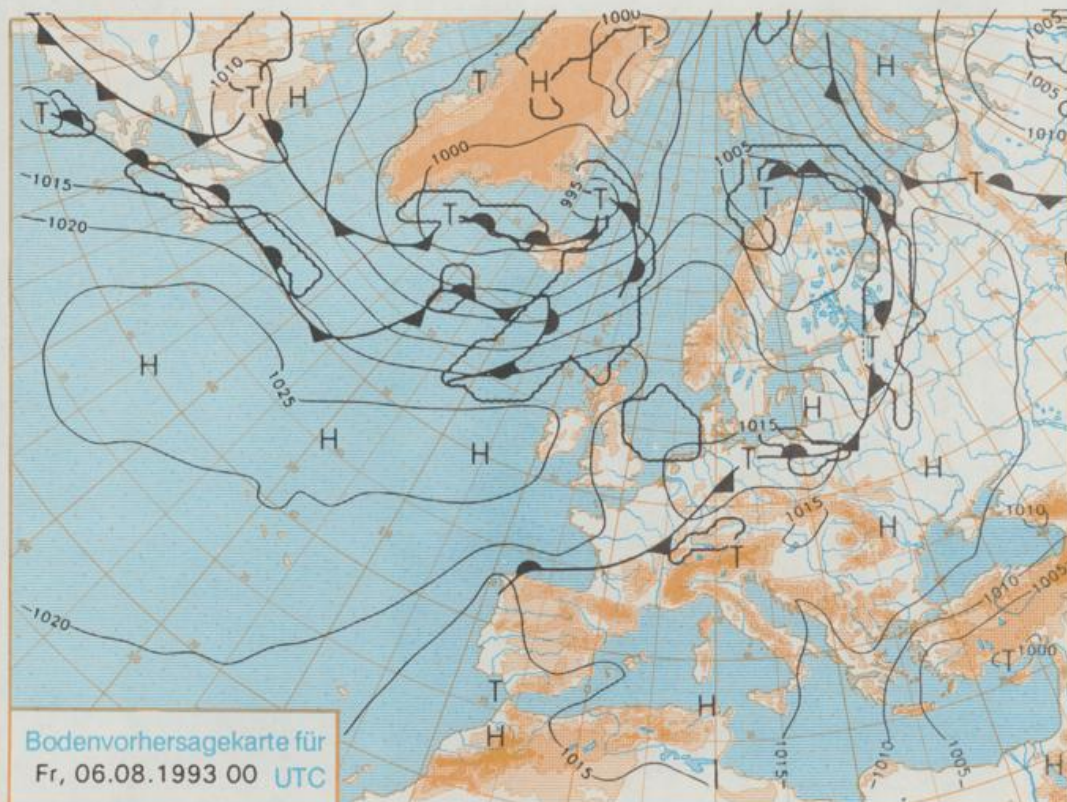
Jahrgang 1993

Dienstag, den 03. August

Nummer 215



Stereographische Projektion 1 : 60 000 000 60°N



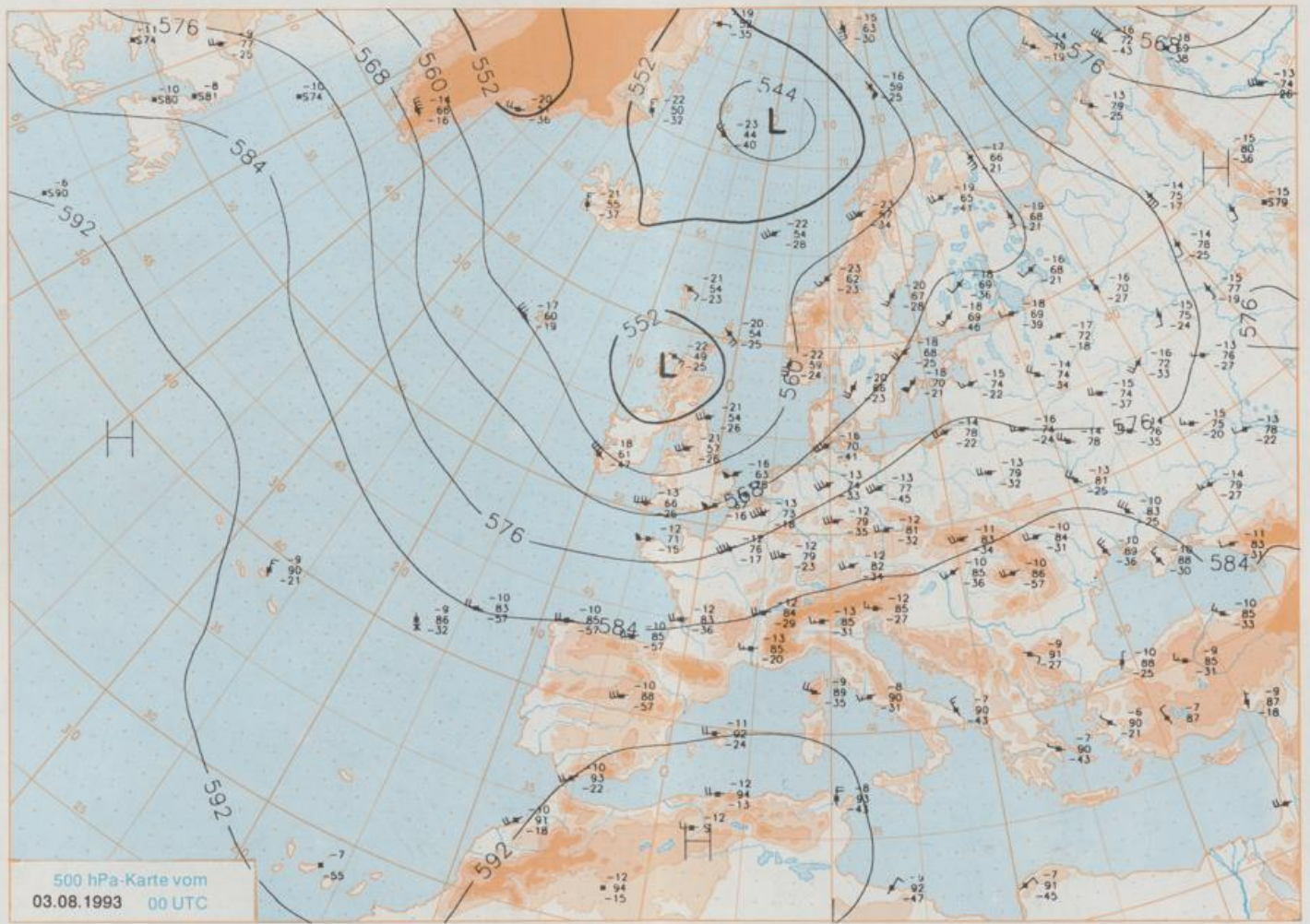
Deutschland-Vorhersage für Donnerstag, 05.08.1993

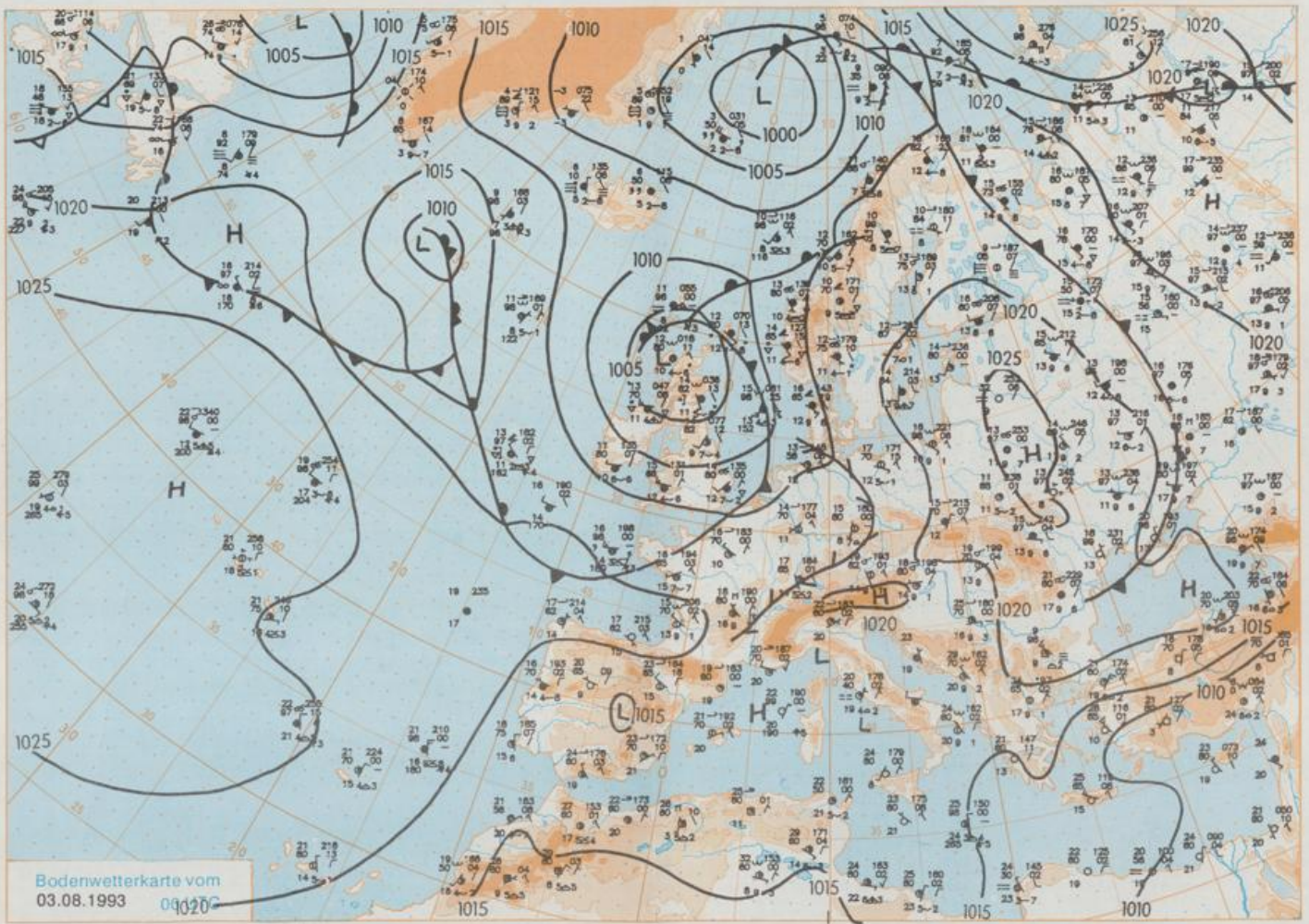
Deutschland lag am Dienstag bei geringen Luftdruckgegensätzen in der von Südwesten eingeflossenen Warmluft. Die Kaltfront eines schottischen Tiefs hat das holländische Küstengebiet erreicht und überquert Norddeutschland in abgeschwächter Form, so daß der Süden Deutschlands in der Warmluft verbleibt. An der über Frankreich schließenden Front bildet sich am Donnerstag eine Wellenstörung, die am Freitag über Brandenburg erwartet wird.

Im Küstengebiet heiter bis wolkig und trocken. Im übrigen Deutschland anfangs zum Teil aufgeheitert, in der zweiten Tageshälfte von Südwesten Bewölkungszunahme und nachfolgend zum Teil kräftige Gewitter mit Sturmböen und Hagel. Nächtliche Tiefstwerte zwischen 13 Grad im Norden und 20 Grad C im Süden. Höchsttemperaturen im Norden 20 bis 25, in der Mitte und im Süden 26 bis 31 Grad C, am Oberrhein und in Südostbayern örtlich noch darüber. Von Sturmstärke erreichenden Gewitterböen abgesehen schwachwindig.

Weitere Aussichten für Freitag, 06.08.1993

Im Osten und Süden anfangs noch Regen, im Tagesverlauf hier - wie schon im übrigen Deutschland - wechselnde Bewölkung und nur vereinzelt Schauer. Temperaturrückgang.





Stereographische Projektion 1 : 30 000 000 60°N

Wettermeldungen von Dienstag, dem 3. August 1993 06 UTC

Station	Ber.- höhe (m)	Luftdr. red.NN (hPa)	Wetter	Deutschland (Grad C)										Sonne Vor- Std.	RR 24h mm	Schnee höhe seit Datum	Extremwerte der Lufttemperatur in der Dekade vom 1.08. bis 10.08.			
				Wind km/h	Luft 2 m	Temperaturen (Grad C)					Nacht 2 m 5 cm	Tmax	Datum				Tmin	Datum		
						Tau- punkt	Max Vortag	Mittel	Min	Nacht										
Helgoland	8	1013.3	stark bew.	SSW	33	16.7	13.9	20.2	17.3	16.2	14	6.1	12	1952	28.1	10.08.1975	11.0	2.08.1964		
Liat / Sylt	29	1012.0	nach Gewitt	S	33	17.5	14.9	21.2	17.6	16.0	14	6.7	3	1937	32.5	10.08.1975	9.8	7.08.1987		
Schleswig	48	1013.8	wolkig	S	5	15.5	14.6	21.2	17.5	13.9	12	11.0	0.7	1947	32.3	1.08.1948	6.4	10.08.1965		
Kiel	31	1017.2	wolkig	SSW	4	15.9	14.9	22.4	18.2	14.0	12	11.0	6	1940	35.0	9.08.1992	6.3	2.08.1981		
Arkona	42	1015.1	wolkig	S	13	17.2	14.1	19.0	16.6	15.6	14	13.5	0.0	1951	31.1	1.08.1983	8.5	7.08.1987		
Norderney	16	1014.2	stark bew.	SW	18	16.3	13.2	22.8	18.1	16.1	14	3.8	1	1947	32.4	9.08.1992	9.6	7.08.1987		
Bremerhaven	11	1014.5	stark bew.	SSW	15	16.0	13.3	24.5	19.0	15.0	13	11.6	4	1949	35.8	9.08.1992	8.5	9.08.1962		
Cuxhaven	12	1014.1	Schauer	SSW	18	16.1	12.8	24.0	19.0	14.7	13	11.7	2	1946	36.3	9.08.1992	8.5	5.08.1962		
Hamburg/Flugh.	16	1015.2	wolkig	S	5	16.6	15.0	24.5	18.8	14.4	11	10.9	0.7	1891	37.3	9.08.1992	5.3	10.08.1965		
Lübeck	15	1015.1	stark bew.	S	8	15.9	15.1	25.8	18.6	13.2	10	9.7	0.7	1890	38.0	9.08.1992	6.1	7.08.1990		
Boltenhagen	17	1014.2	wolkig	SSW	9	15.5	14.2	21.6	17.9	13.5	13	11.1	0.0	1951	36.6	9.08.1992	5.9	10.08.1965		
Schwerin	67	1015.1	leicht bew.	SSW	9	15.7	13.1	25.2	20.1	14.0	12	11.5		1946	36.9	9.08.1992	4.9	7.08.1987		
Warmemünde	10	1014.9	leicht bew.	S	8	17.1	14.5	24.5	19.0	15.8	14	10.2		1951	36.9	9.08.1992	7.1	7.08.1987		
Teterow	50	1014.6	leicht bew.	S	13	17.2	13.8	24.1	19.3	15.0	13	10.2		1947	38.7	9.08.1992	6.7	7.08.1987		
Barth	7	1014.9	wolkig	still		16.6	14.3	23.0	18.2	14.9	13	11.2								
Greifswald	6	1015.1	wolkig	S	8	16.6	12.3	22.6	17.7	15.2	13	10.0		1951	36.2	10.08.1992	6.5	2.08.1976		
Ueckermünde	7	1016.0	leicht bew.	S	8	16.4	12.5	22.4	19.2	14.1	12	9.6								
Emden	12	1016.2	stark bew.	S	18	21.6	13.6	23.6	17.8	15.5	14	4.2	0.0	1947	33.1	4.08.1990	4.4	10.08.1965		
Bremen/Flugh.	5	1014.8	wolkig	S	8	15.0	14.4	25.1	18.3	12.2	10	10.6		1890	37.6	9.08.1992	4.7	7.08.1987		
Sothau	78	1015.8	leicht bew.	SSE	5	13.8	13.3	25.3	18.4	12.0	10	10.7		1947	38.0	9.08.1992	5.6	10.08.1956		
Boizenburg	46	1015.8	leicht bew.	SSW	4	16.3	14.4	24.8	19.4	14.2	14	10.2	0.0							
Lüchow	18	1016.1	leicht bew.	SW	9	15.4	13.9	26.2	20.8	13.2	10	13.9	0.1	1955	37.6	9.08.1992	5.2	5.08.1957		
Seehausen/Altm.	23	1016.1	leicht bew.	still		16.9	14.3	25.9	19.7	12.7	12	10.7								
Marnitz	87	1014.9	leicht bew.	WSW	9	17.7	14.3	24.8	18.7	15.9	13	X								
Neuruppin	39	1016.5	leicht bew.	SSW	5	15.7	13.8	24.7	19.7	13.4	10	10.3								
Neubrandenburg	80	1015.4	leicht bew.	SSW	15	16.9	13.1	24.7	19.4	15.3	15	11.2								
Angermünde	55	1015.9	leicht bew.	S	9	16.3	13.6	25.0	18.8	14.5	12	11.0		1951	37.6	9.08.1992	6.0	7.08.1987		
Lingen	26	1015.1	wolkig	SSW	8	15.5	12.7	24.8	18.6	15.1	13	6.9	0.0	1951	33.8	4.08.1990	6.5	8.08.1953		
Münst.-Osn./Flugh.	52	1015.8	stark bew.	S	4	13.9	12.9	26.3	18.0	13.2	11	10.0								
Osnabrück	97	1015.5	wolkig	SSW	8	16.1	12.6	25.2	18.9	13.1	11	6.7		1952	35.3	4.08.1990	7.1	9.08.1965		
Bad Salzuflen	139	1016.4	wolkig	SW	5	15.2	12.9	25.5	19.4	14.0	12	9.2		1935	36.5	9.08.1992	5.1	4.08.1935		
Hannover/Flugh.	59	1015.7	wolkig	S	11	17.0	14.7	26.2	19.7	13.9	10	11.3		1936	37.4	9.08.1992	5.6	2.08.1947		
Braunschweig	88	1016.4	leicht bew.	SSW	5	15.9	13.2	26.1	19.9	13.5	10	10.9		1891	38.2	9.08.1992	5.9	3.08.1902		
Gardelegen	48	1016.6	leicht bew.	SSW	5	15.0	13.0	26.1	20.4	12.0	11	8.2								
Magdeburg	84	1017.0	leicht bew.	still		16.0	13.2	26.6	19.2	13.2	11	8.8		1947	37.9	9.08.1992	4.5	7.08.1987		
Potsdam	99	1016.7	leicht bew.	WSW	11	15.8	13.2	25.9	20.0	14.3	12	10.7		1893	38.6	9.08.1992	5.4	7.08.1987		
Berlin-Temp.	49	1016.5	leicht bew.	SW	4	18.7	12.4	25.3	20.9	15.0	10	11.5		1876	37.1	9.08.1992	6.8	6.08.1886		
Lindenberg	112	1017.2	leicht bew.	WSW	8	16.9	13.7	26.1	20.4	14.6	13	11.1		1951	38.5	9.08.1992	5.6	7.08.1987		
Manschnow	16	1016.5	leicht bew.	SSW	6	17.1	14.1	26.7	19.1	12.5	10	8.0								
Düsseldorf/Flugh.	41	1016.9	stark bew.	WSW	5	16.1	14.7	25.0	18.8	14.4	12	10.2		1969	35.8	3.08.1986	7.3	6.08.1987		
Bocholt	24	1016.4	stark bew.	W	9	15.8	13.1	24.1	18.7	14.8	12	10.2		1947	35.5	4.08.1990	6.3	8.08.1953		
Essen	161	1016.8	wolkig	SW	5	15.7	13.0	24.4	19.2	14.9	12	11.5		1935	34.3	4.08.1990	6.8	6.08.1987		
Kahler Asten	859	-	leicht bew.	S	18	14.5	9.5	20.7	15.5	11.9	7	10.3		1955	30.2	9.08.1992	3.4	1.08.1965		
Bad Lippspringe	158	1016.9	wolkig	WNW	4	16.0	13.2	25.8	19.3	12.5	9	9.8		1951	36.2	9.08.1992	4.8	7.08.1987		
Kassel	233	1017.8	leicht bew.	S	8	14.3	12.6	25.8	20.1	13.1	11	13.2		1951	35.2	3.08.1963	4.4	7.08.1987		
Göttingen	173	1017.4	leicht bew.	still		14.5	13.0	26.7	18.5	12.7	11	12.4		1947	37.9	9.08.1992	3.6	9.08.1953		
Leinefelde	356	1017.1	leicht bew.	still		15.4	13.4	24.7	18.5	11.9	8	12.4		1957	34.7	9.08.1992	3.9	7.08.1987		
Braunlage	610	1017.2	leicht bew.	still		13.4	11.8	22.2	15.5	11.0	8	11.1		1936	32.8	9.08.1992	3.6	7.08.1987		
Brocken	1153	-	leicht bew.	SW	26	13.1	9.1	17.0	14.5	12.6	12	13.2		1951	27.9	9.08.1992	1.0	6.08.1987		
Artern	166	1018.0	leicht bew.	W	5	14.1	12.0	27.5	19.9	12.3	11	11.8		1954	37.4	9.08.1992	4.2	7.08.1987		
Leipzig/Flugh.	141	1017.6	wolkenlos	SSW	8	17.1	12.6	26.7	21.1	14.5	14	12.3		1951	37.0	9.08.1992	6.1	7.08.1987		
Wittenberg	106	1017.0	leicht bew.	SW	4	16.1	12.9	26.7	21.4	13.8	12	11.8		1951	38.5	9.08.1992	5.8	7.08.1987		
Oschatz	152	1017.1	leicht bew.	SSW	9	17.9	13.3	27.5	19.5	14.8	13	10.2								
Dresden/Flugh.	230	1017.6	leicht bew.	S	8	17.8	12.9	26.4	21.9	15.3	14	13.2		1917	36.2	9.08.1992	6.8	7.08.1987		
Doberlug-Kir.	99	1017.7	leicht bew.	still		16.1	15.2	27.2	20.4	13.1	11	9.9								
Cottbus	69	1017.4	leicht bew.	SW	4	18.1	13.8	26.9	21.5	14.6	12	12.6		1951	38.4	9.08.1992	5.8	7.08.1987		
Görlitz	238	1017.8	wolkenlos	SW	8	19.8	14.8	26.2	20.8	15.9	13	12.5		1951	35.2	9.08.1992	4.3	7.08.1987		
Aachen	205	1016.7	stark bew.	WSW	5	16.0	12.7	24.8	19.3	15.2	14	10.2		1891	35.4	10.08.1911	7.3	3.08.1908		
Nürnberg	629	1016.9	leicht bew.	SW	17	15.4	10.3	22.0	17.2	15.3	12	12.0		1947	32.0	8.08.1992	5.0	6.08.1987		
Köln-Bonn/Flugh.	99	1016.7	stark bew.	uml	2	15.5	13.0	25.6	17.9	13.6	12	12.0		1958	36.4	4.08.1990	5.0	6.08.1987		
Bendorf	132	1017.4	leicht bew.	SSE	4	14.6	13.9	27.8	19.9	12.8	11	11.3		1951	35.0	9.08.1992	7.0	6.08.1967		
Bad Marienberg	555	1017.1	leicht bew.	S	5	15.1	10.5	23.1	17.5	13.6	10	13.3		1963	32.0	4.08.1990	5.4	7.08.1987		
Geißen	195	1017.6	leicht bew.	S	2	13.2	11.8	27.0	20.8	12.2	11	12.3		1939	35.4	9.08.1992	5.0	1.08.1965		
Bad Hersfeld	225	1018.5	leicht bew.	still		12.4	10.8	26.6	19.2	11.5	10	12.3		1949	36.0	9.08.1992	4.2	5.08.1949		
Wasserkuppe	925	-	leicht bew.	S	17	15.4	9.6	22.1	15.6	11.7	7	11.9		1936						