

# Wetterkarte

ISSN 0936-5818

D 7311 A

Amtsblatt des Deutschen Wetterdienstes

Erscheint täglich  
Nur Postbezug

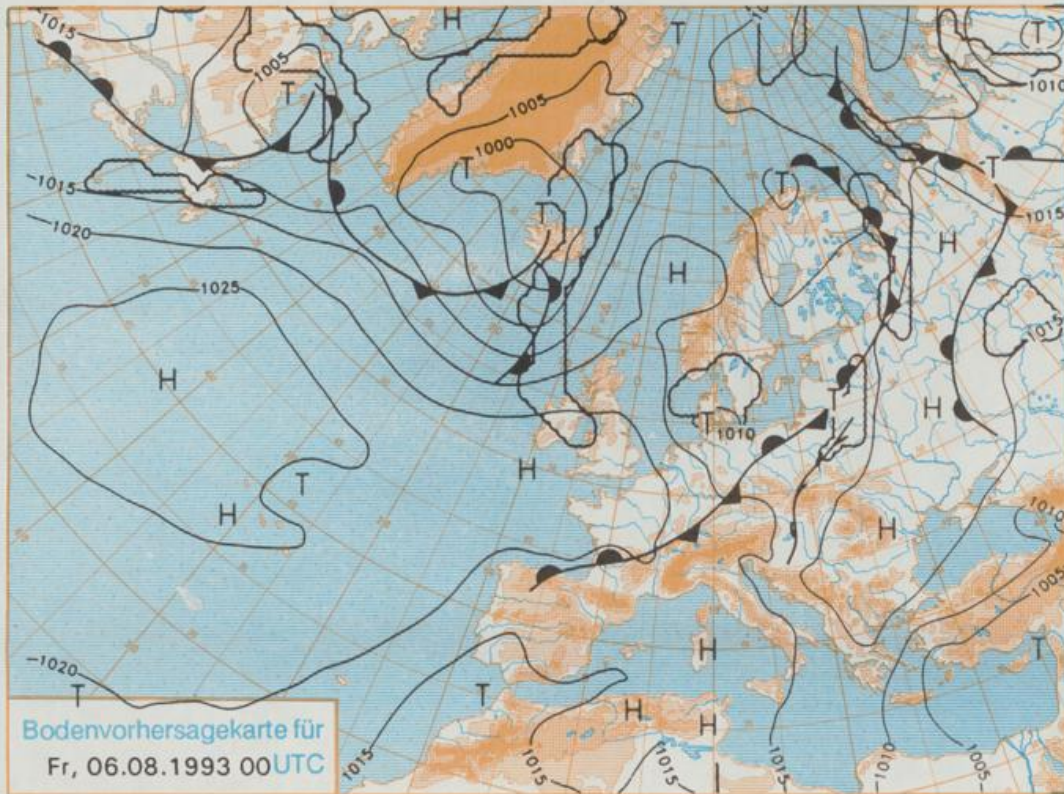
Druck und Verlag: Deutscher Wetterdienst, Zentralamt  
Frankfurter Straße 135, 63067 Offenbach am Main  
Postanschrift: 63004 (Postfach), Telefon: (069) 80 62-2283  
Telex: (069) 4152871, Telefax: (069) 80 62-2484  
Postgirokonto Frankfurt: BLZ 500 100 60, KINr. 490 31-606

Schutzgebühr monatlich DM 21,-  
einschließlich Versandkosten,  
Einzelpreis DM 1,-  
zuzüglich Versandkosten

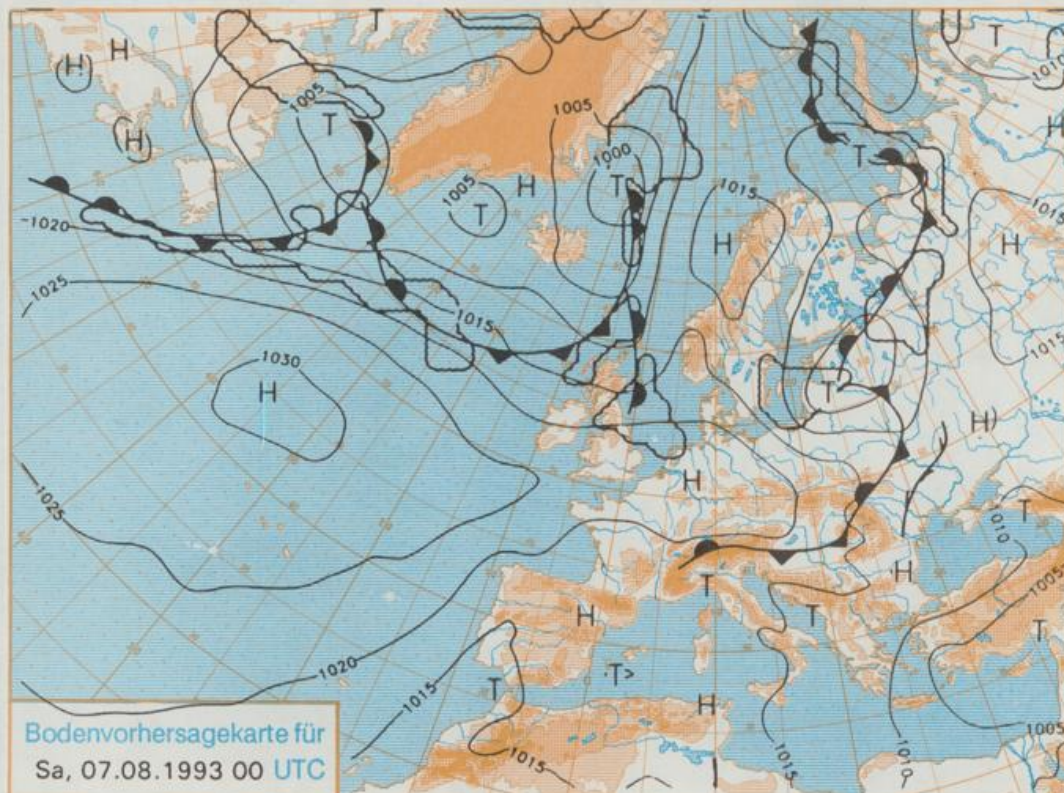
Jahrgang 1993

Mittwoch, den 04. August

Nummer 216



Stereographische Projektion 1 : 60 000 000 60°N



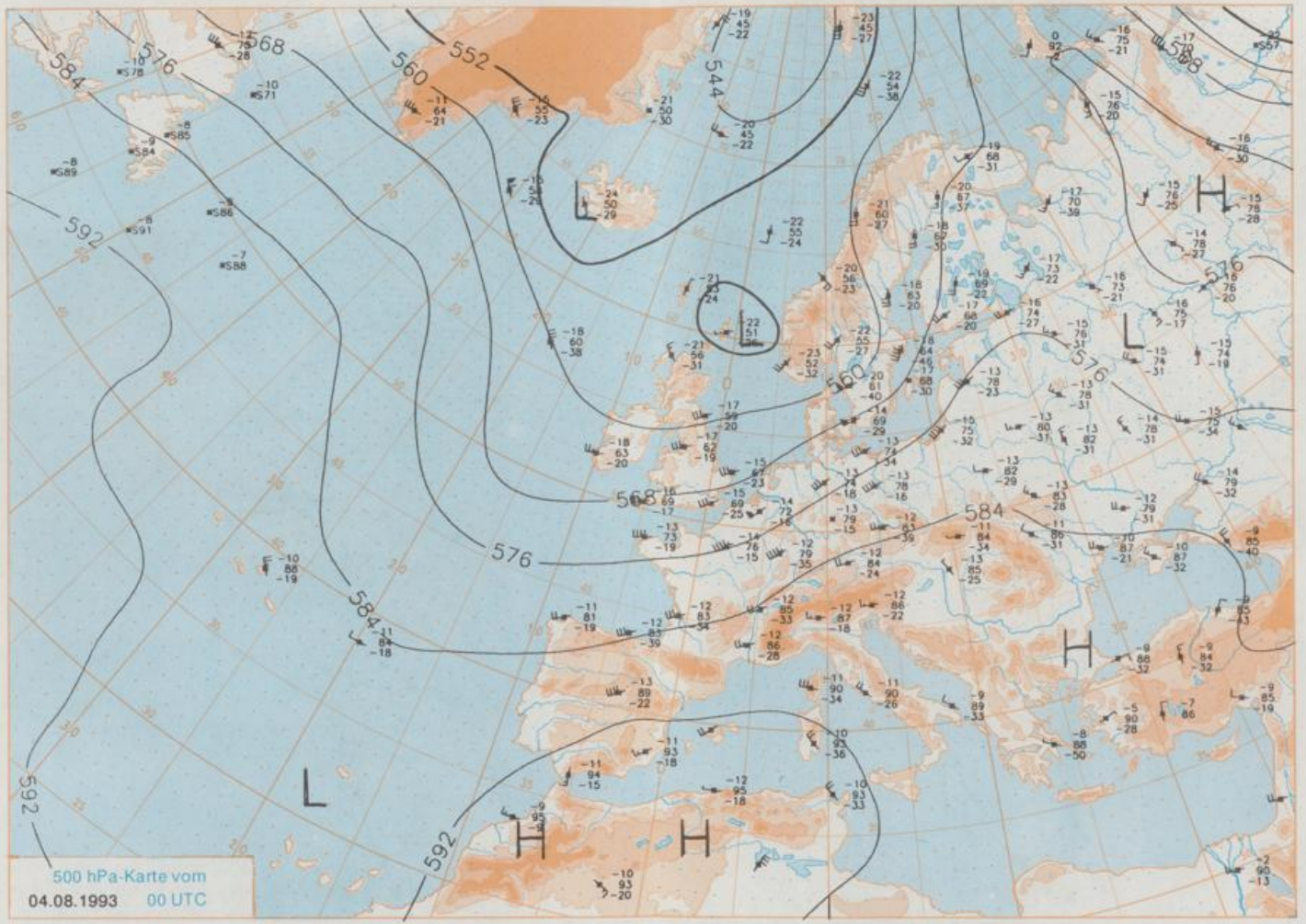
## Deutschland-Vorhersage für Freitag, 06.08.1993

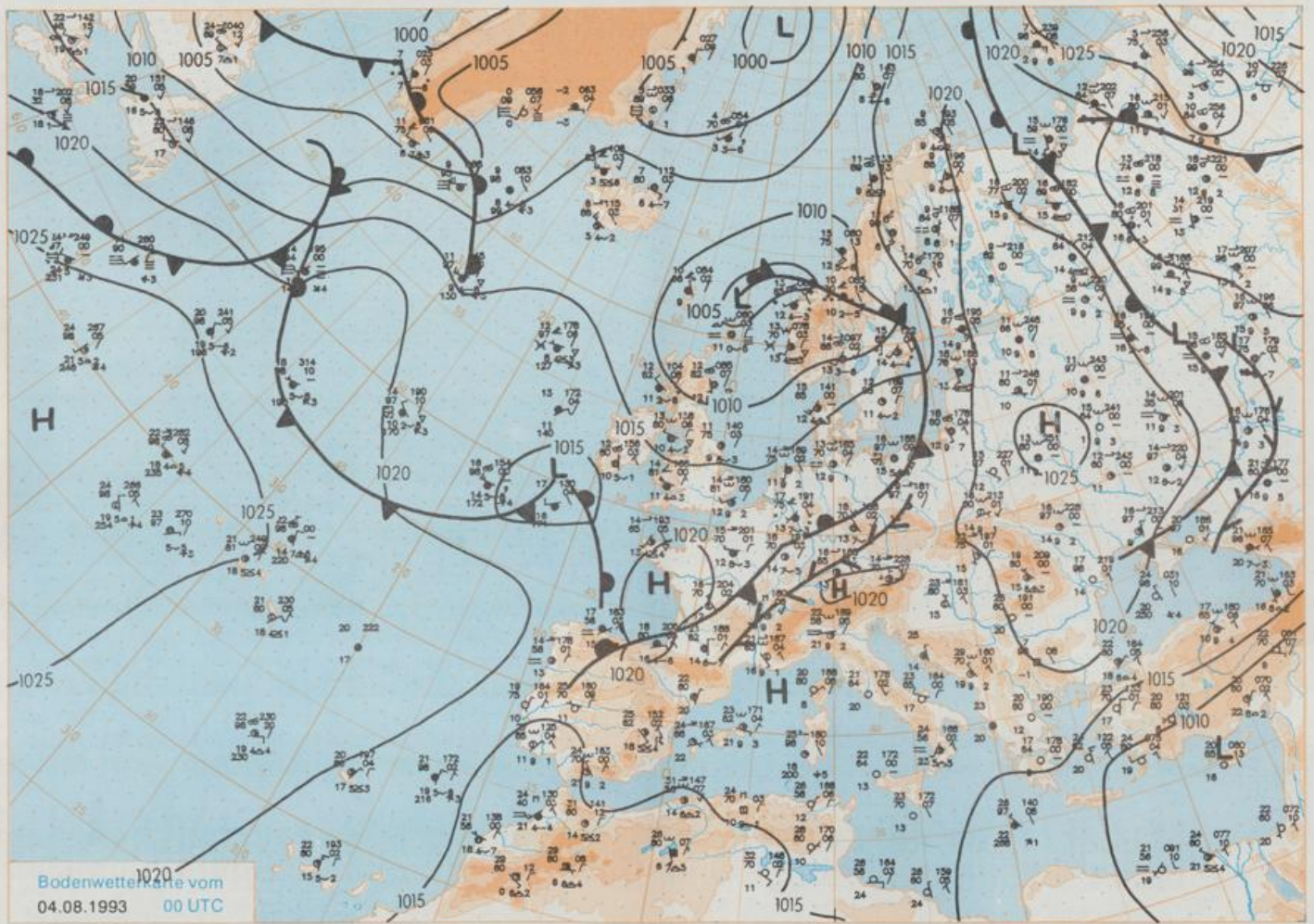
Die am Mittwoch 00 UTC vom Baltikum über Mitteleuropa zu den Pyrenäen verlaufende Luftmassengrenze verlagert sich bis Freitag nur geringfügig nach Südosten. Sie trennt frische Meeresluft im Norden von schwülwarmer Subtropikluft im Süden und Osten. Ein über England in die Deutsche Bucht ziehendes Randtief füllt sich auf und beeinflusst nur noch den Küstenbereich.

Anfangs stark bewölkt und vor allem im Nordosten noch Regen. Im Tagesverlauf von Westen her Bewölkungsauflockerung und dann weitgehend trocken. Tiefsttemperaturen in der Nacht zu Freitag 13 bis 16 Grad C. Höchstwerte zwischen 18 Grad C an den norddeutschen Küsten und 24 Grad C in Süddeutschland.

## Weitere Aussichten für Samstag, 07.08.1993

Im Norden zeitweise stark bewölkt mit Schauern, im übrigen Deutschland zu meist sonnig und wieder etwas wärmer.





Stereographische Projektion 1 : 30000 000 50°N

Wettermeldungen von Mittwoch, dem 4. August 1993 06 UTC

Station	Bar.-höhe (m)	Luftdr. red.NN (hPa)	Wetter	Wind km/h	Temperatur (Grad C)					Sonne Vort. Std.	RR 24h mm	Schnee höhe cm	Extremwerte der Lufttemperatur in der Dekade vom 1.08. bis 10.08.					
					Luft 2 m	Tau-punkt	Max	Mittel	Min				Nacht	seit	Tmax	Datum	Tmin	Datum
							Vortag	2 m	5 cm									
Helgoland	8	1017.3	wolkig	SSW 28	16.0	12.6	17.7	16.4	15.8	13	4.9	0.0	1952	28.1	10.08.1975	11.0	2.08.1964	
List / Sylt	29	1016.4	wolkig	SSW 26	16.5	13.2	18.1	15.8	14.9	13	4.5	0.0	1937	32.5	10.08.1975	9.8	7.08.1987	
Schleswig	48	1018.1	leicht bew.	S	9	13.1	12.7	18.2	15.1	11.7	11	1.3	3	1947	32.3	1.08.1948	6.4	10.08.1965
Kiel	31	1018.3	stark bew.	SSW 8	14.2	12.2	18.7	15.7	11.6	9	0.8	1	1940	35.0	9.08.1992	6.3	2.08.1981	
Arkona	42	1019.4	bedeckt	WSW 17	14.8	14.0	22.7	16.8	12.1	10	4.7	0.0	1951	31.1	1.08.1983	8.5	7.08.1987	
Norderney	16	1017.5	wolkig	SSW 13	15.1	12.2	18.7	16.6	14.3	13	5.4	2	1947	32.4	9.08.1992	9.6	7.08.1987	
Bremerhaven	11	1018.2	Regen	SSW 13	14.8	13.3	19.1	16.3	13.8	11	3.5	2	1949	35.8	9.08.1992	8.5	9.08.1962	
Cuxhaven	12	1018.7	Regen	SSW 9	14.0	12.6	19.1	15.9	12.4	11	1.5	6	1946	36.3	9.08.1992	8.5	5.08.1962	
Hamburg/Flugh.	16	1019.3	Regen	W	2	15.0	14.3	20.5	16.9	12.6	8	3.0	1	1891	37.3	9.08.1992	5.3	10.08.1965
Lübeck	15	1019.1	stark bew.	S	4	13.9	12.9	21.0	15.8	10.4	7	1.7	3	1890	38.0	9.08.1992	6.1	7.08.1990
Boltenhagen	17	1018.7	Regen	SSW 9	13.9	13.2	20.8	16.1	11.6	11	1.7	2	1951	36.6	9.08.1992	5.9	10.08.1965	
Schwerin	67	1019.2	bedeckt	SSE 4	14.4	13.3	23.6	16.8	13.0	9	3.6	0.7	1946	36.9	9.08.1992	4.9	7.08.1987	
Warmemünde	10	1019.8	Regen	S	8	14.7	14.1	24.7	17.0	13.2	11	2.1	1	1951	36.9	9.08.1992	7.1	7.08.1987
Teterow	50	1019.2	bedeckt	S	9	14.6	14.4	26.1	19.0	12.3	11	4.8	0.3	1947	38.7	9.08.1992	6.7	7.08.1987
Barth	7	1019.8	Regen	still	13.3	13.3	24.2	17.2	10.6	10	5.6	0.9						
Greifswald	6	1019.7	Regen	W	4	13.3	13.3	25.9	18.4	10.8	8	7.2	6	1951	36.2	10.08.1992	6.5	2.08.1976
Ueckermünde	7	1019.8	stark bew.	still	14.8	14.8	27.1	20.0	11.8	11	8.9	1						
Emden	12	1018.2	stark bew.	S	17	14.9	13.3	20.7	17.0	14.9	13	4.1	0.0	1947	33.1	4.08.1990	4.4	10.08.1965
Bremen/Flugh.	5	1018.6	Regen	SSE 5	15.0	15.0	20.2	15.5	12.1	10	3.5	3	1890	37.6	9.08.1992	4.7	7.08.1987	
Sothau	78	1019.7	Regen	still	14.7	14.3	22.0	16.4	12.4	11	5.2	0.6	1947	38.0	9.08.1992	5.6	10.08.1956	
Boizenburg	46	1019.5	bedeckt	SSE 5	14.5	13.9	23.6	16.9	12.6	11	2.9	0.2						
Lüchow	18	1019.6	Regen	ENE 5	15.0	14.0	26.3	18.8	13.1	10	7.5	0.7	1955	37.6	9.08.1992	5.2	5.08.1957	
Seehausen/Altm.	23	1019.5	bedeckt	E	4	15.5	15.5	27.2	20.0	14.0	13	7.8	0.3					
Marnitz	87	1019.1	bedeckt	still	14.7	14.2	26.0	19.2	12.2	8	X	4						
Neuruppin	39	1020.3	bedeckt	still	15.9	15.4	26.4	19.7	14.9	14	8.8	2						
Neubrandenburg	80	1020.0	stark bew.	still	14.6	14.4	25.0	18.6	13.3	12	7.6	7						
Angermünde	55	1019.7	Nebel	still	14.9	14.9	27.0	20.0	13.5	12	10.5	2	1951	37.6	9.08.1992	6.0	7.08.1987	
Lingen	26	1018.2	stark bew.	S	8	15.4	13.4	21.0	16.6	14.2	13	4.5	3	1951	33.8	4.08.1990	6.5	8.08.1953
Münst.-Osn./Flugh.	52	1018.7	stark bew.	S	4	15.3	14.5	22.5	18.0	15.3	13	5.9	0.7					
Osnabrück	97	1018.7	stark bew.	SSW 9	15.3	14.2	21.2	18.0	15.1	13	4.8	0.8	1952	35.3	4.08.1990	7.1	9.08.1965	
Bad Salzuflen	139	1019.3	stark bew.	still	14.6	13.8	22.3	18.1	14.3	14	4.7	2	1935	36.5	9.08.1992	5.1	4.08.1935	
Hannover/Flugh.	59	1018.5	stark bew.	NNE 4	15.0	15.0	23.3	18.3	14.9	13	5.1	1	1936	37.4	9.08.1992	5.6	2.08.1947	
Braunschweig	88	1018.5	wolkig	ENE 4	15.7	14.7	25.0	18.5	15.1	11	7.3	0.0	1891	38.2	9.08.1992	5.9	3.08.1902	
Gardelegen	48	1019.3	bedeckt	still	15.5	15.4	27.4	20.3	12.7	12	7.6	0.3						
Magdeburg	84	1019.0	wolkig	E	8	17.5	16.0	28.0	21.1	15.2	13	7.6		1947	37.9	9.08.1992	4.5	7.08.1987
Potsdam	99	1019.7	wolkig	still	16.5	15.6	27.6	20.9	15.5	14	9.4	0.0	1893	38.6	9.08.1992	5.4	7.08.1987	
Berlin-Temp.	49	1019.5	stark bew.	still	17.6	15.7	27.6	21.8	16.7	14	10.4	0.0	1876	37.1	9.08.1992	6.8	6.08.1886	
Lindenberg	112	1019.4	leicht bew.	still	16.7	14.9	27.8	22.2	16.0	16	12.2		1951	38.5	9.08.1992	5.6	7.08.1987	
Manschnow	16	1019.2	stark bew.	W	8	16.3	15.0	29.4	22.5	15.3	15	11.1						
Düsseldorf/Flugh.	41	1019.4	wolkig	W	8	16.6	15.1	22.5	19.1	15.2	15	3.4	0.1	1969	35.8	3.08.1986	7.3	6.08.1987
Bocholt	24	1018.8	stark bew.	WSW 5	15.5	13.4	21.1	17.7	15.6	15	4.0	0.0	1947	35.5	4.08.1990	6.3	8.08.1953	
Essen	161	1019.3	wolkig	WNW 4	16.2	12.5	21.5	19.0	15.3	14	2.4	0.0	1935	34.3	4.08.1990	6.8	6.08.1987	
Kahler Asten	859	-	wolkig	WSW 5	12.3	11.2	18.6	15.0	10.9	7	6.7		1955	30.2	9.08.1992	3.4	1.08.1965	
Bad Lippspringe	158	1019.3	bedeckt	W	4	15.0	14.3	23.2	17.3	14.4	12	3.7	0.1	1951	36.2	9.08.1992	4.8	7.08.1987
Kassel	233	1018.7	wolkig	still	15.3	14.3	25.7	19.8	14.8	12	6.9		1951	35.2	3.08.1963	4.4	7.08.1987	
Göttingen	173	1018.5	wolkig	SW 2	15.8	14.0	27.0	20.0	14.7	13	8.3		1947	37.9	9.08.1992	3.6	9.08.1953	
Leinefelde	356	1017.8	wolkig	still	16.9	15.4	26.2	20.0	15.2	13	10.1		1957	34.7	9.08.1992	3.9	7.08.1987	
Braunlage	610	1018.4	stark bew.	still	14.3	13.1	23.2	17.6	12.0	10	7.3		1936	32.8	9.08.1992	3.6	7.08.1987	
Brocken	1153	-	Nebel	S	35	11.4	11.2	17.1	14.0	10.8	8	6.7		1951	27.9	9.08.1992	1.0	6.08.1987
Artern	166	1018.6	wolkig	still	17.4	15.5	27.9	20.6	16.3	16	8.7	0.1	1954	37.4	9.08.1992	4.2	7.08.1987	
Leipzig/Flugh.	141	1018.5	leicht bew.	SE 5	17.8	15.7	28.4	21.3	16.8	16	10.1	0.5	1951	37.0	9.08.1992	6.1	7.08.1987	
Wittenberg	106	1019.0	wolkig	still	17.5	16.2	28.6	21.1	16.6	15	10.1	0.2	1951	38.5	9.08.1992	5.8	7.08.1987	
Oschatz	152	1018.8	wolkig	still	16.6	16.1	29.3	22.5	16.0	15	10.0							
Dresden/Flugh.	230	1019.3	stark bew.	SE 11	17.5	15.9	29.7	24.0	15.6	16	11.9	8	1917	36.2	9.08.1992	6.8	7.08.1987	
Doberlug-Kir.	99	1019.4	nach Gewitt	still	17.0	16.7	29.3	22.1	16.5	16	11.7	1						
Cottbus	69	1018.9	wolkig	E	4	17.2	16.0	29.0	22.6	16.9	16	12.3	0.8	1951	38.4	9.08.1992	5.8	7.08.1987
Görlitz	238	1019.7	stark bew.	still	18.3	15.3	29.0	22.5	16.4	15	12.2		1951	35.2	9.08.1992	4.3	7.08.1987	
Aachen	205	1019.1	wolkig	W	4	15.6	12.1	22.3	18.8	15.3	14	4.4	0.0	1891	35.4	10.08.1911	7.3	3.08.1908
Nürburg	629	1019.3	wolkig	N	4	14.5	11.1	20.6	17.2	13.2	9	4.7		1947	32.0	8.08.1992	5.0	6.08.1987
Köln-Bonn/Flugh.	99	1019.6	stark bew.	ESE 4	15.5	14.9	23.8	18.9	14.1	13	3.7	0.5	1958	36.4	4.08.1990	5.0	6.08.1987	
Bendorf	132	1019.5	leicht bew.	NE 2	15.0	14.7	26.2	19.9	14.4	14	5.7		1951	35.0	9.08.1992	7.0	6.08.1987	
Bad Marienberg	555	1019.3	leicht bew.	NW 2	14.1	11.7	21.7	17.4	13.4	11	7.3		1963	32.0	4.08.1990	5.4	7.08.1987	
Giessen	195	1018.8	stark bew.	W	4	17.5	14.4	25.5	20.8	17.4	16	10.2		1939	35.4	9.08.1992	5.0	1.08.1965
Bad Hersfeld	225	1018.5	wolkig	W	2	16.6	13.3	27.5	19.9	15.4	14	7.9		1949	36.0	9.08.1992	4.2	5.08.1949
Wasserkuppe	925	-	wolkig	SW 8	15.1	9.8	22.7	18.1	12.8	10	9.0	2	1936	31.3	9.08.1992	3.4	6.08.1987	
Meiningen	453	1019.3	leicht bew.	SSW 4	14.7	14.5	26.0	19.1	13.8	12	8.3	1						
Schmücke</																		