

# Wetterkarte

ISSN 0936-5818

D 7311 A

Amtsblatt des Deutschen Wetterdienstes

Erscheint täglich  
Nur Postbezug

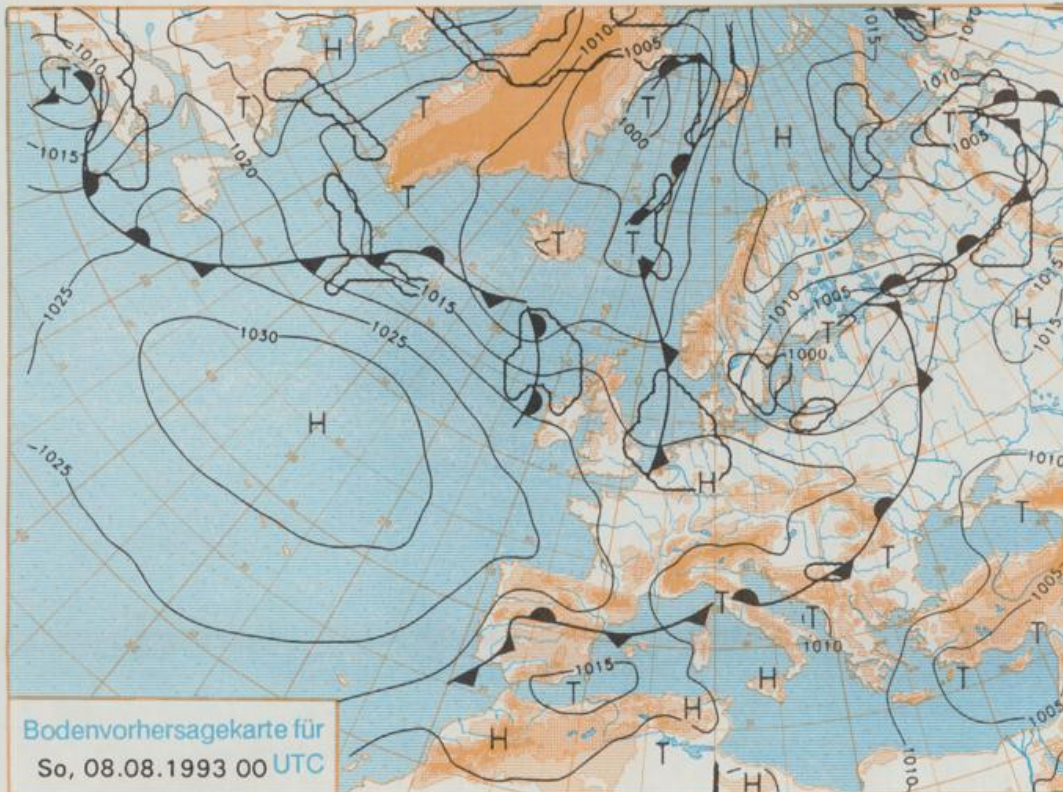
Druck und Verlag: Deutscher Wetterdienst, Zentralamt  
Frankfurter Straße 135, 83067 Offenbach am Main  
Postanschrift: 63004 (Postfach), Telefon: (069) 80 62-2283  
Telex: (069) 4152871, Telefax: (069) 80 62-2484  
Postgirokonto Frankfurt: BLZ 500 100 60, KtNr. 490 31-606

Schutzgebühr monatlich DM 21,-  
einschließlich Versandkosten,  
Einzelpreis DM 1,-  
zuzüglich Versandkosten

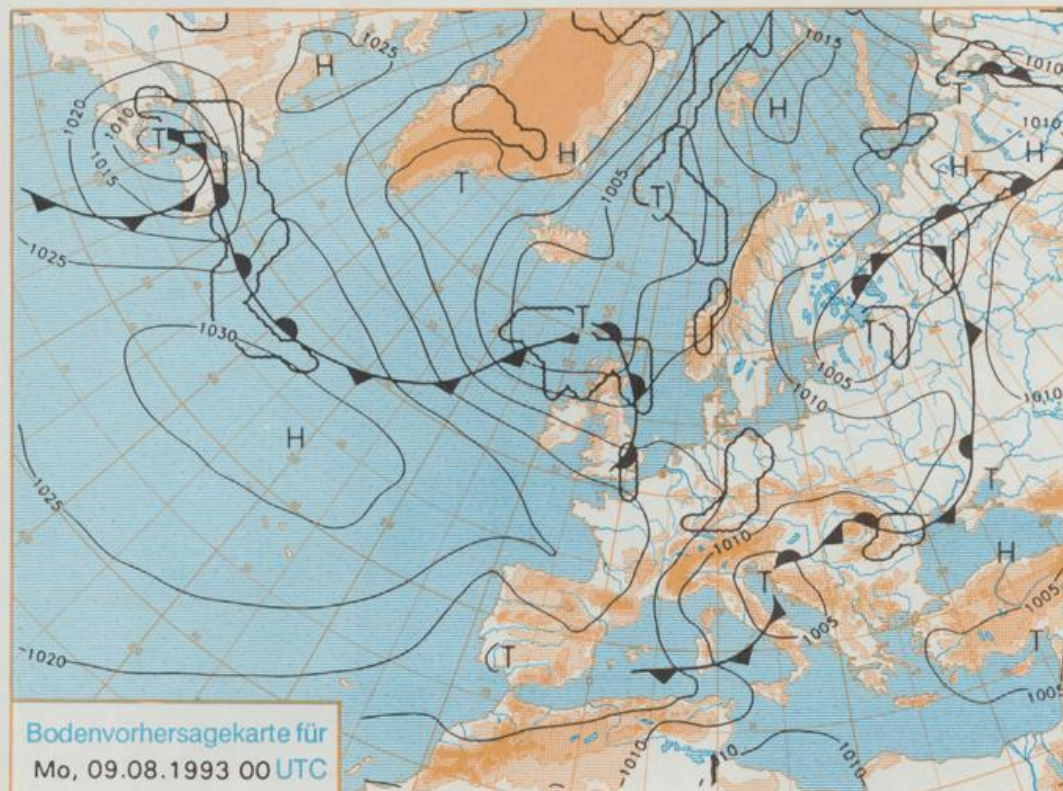
Jahrgang 1993

Freitag, den 06. August

Nummer 218



Stereographische Projektion 1 : 60 000 000 60°N



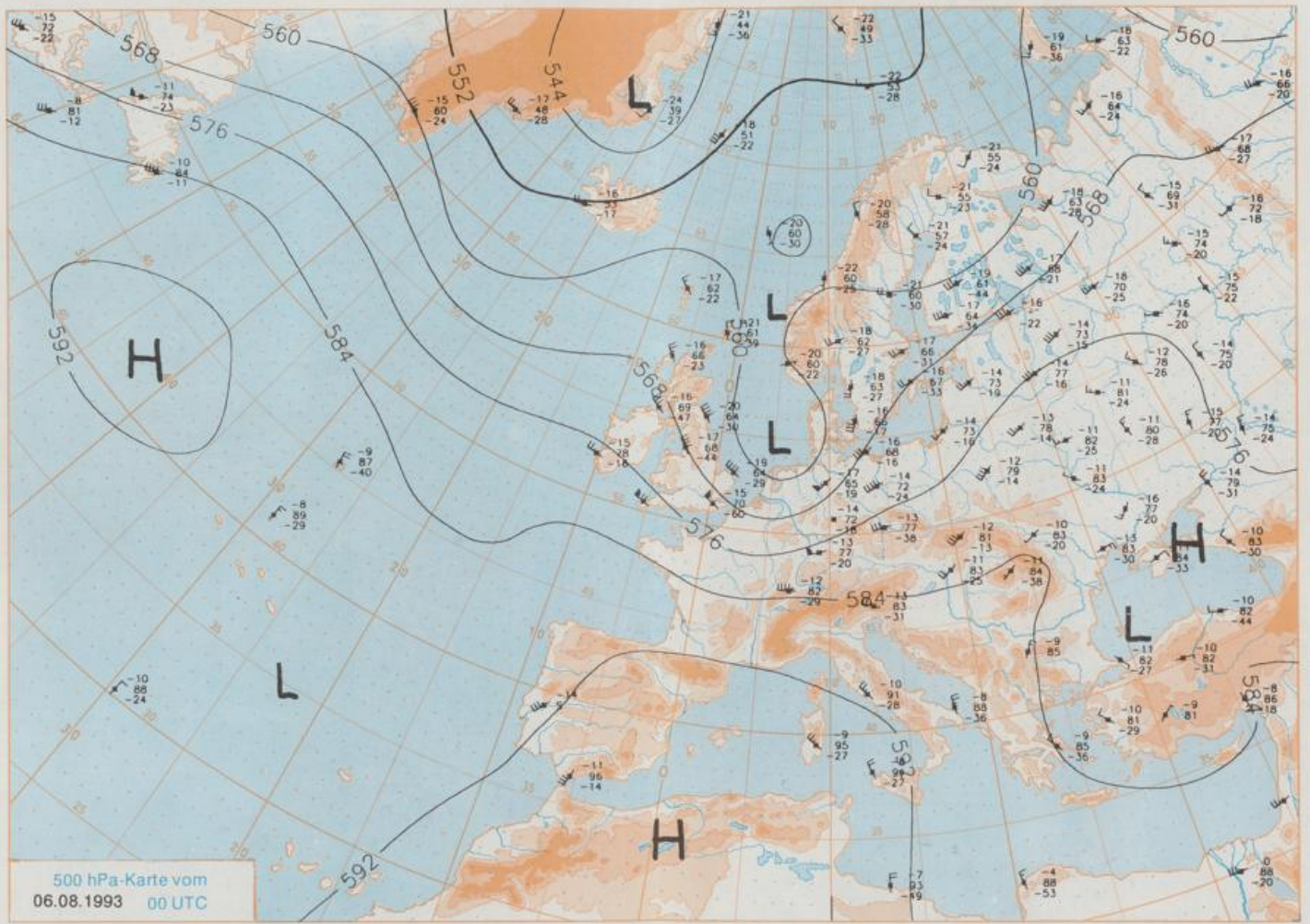
## Deutschland-Vorhersage für Sonntag, 08.08.1993

Das am Freitag 00 UTC über der Deutschen Bucht liegende Tief wandert bis Sonntag zum Baltikum. Dabei kann sich der Keil des Azorenhochs über West- und Mitteleuropa wieder verstärken. An seine Nordflanke aber werden weiterhin Tiefausläufer ostwärts geführt. Sie gestalten das Wetter vor allem in der Nordhälfte Deutschlands wechselhaft.

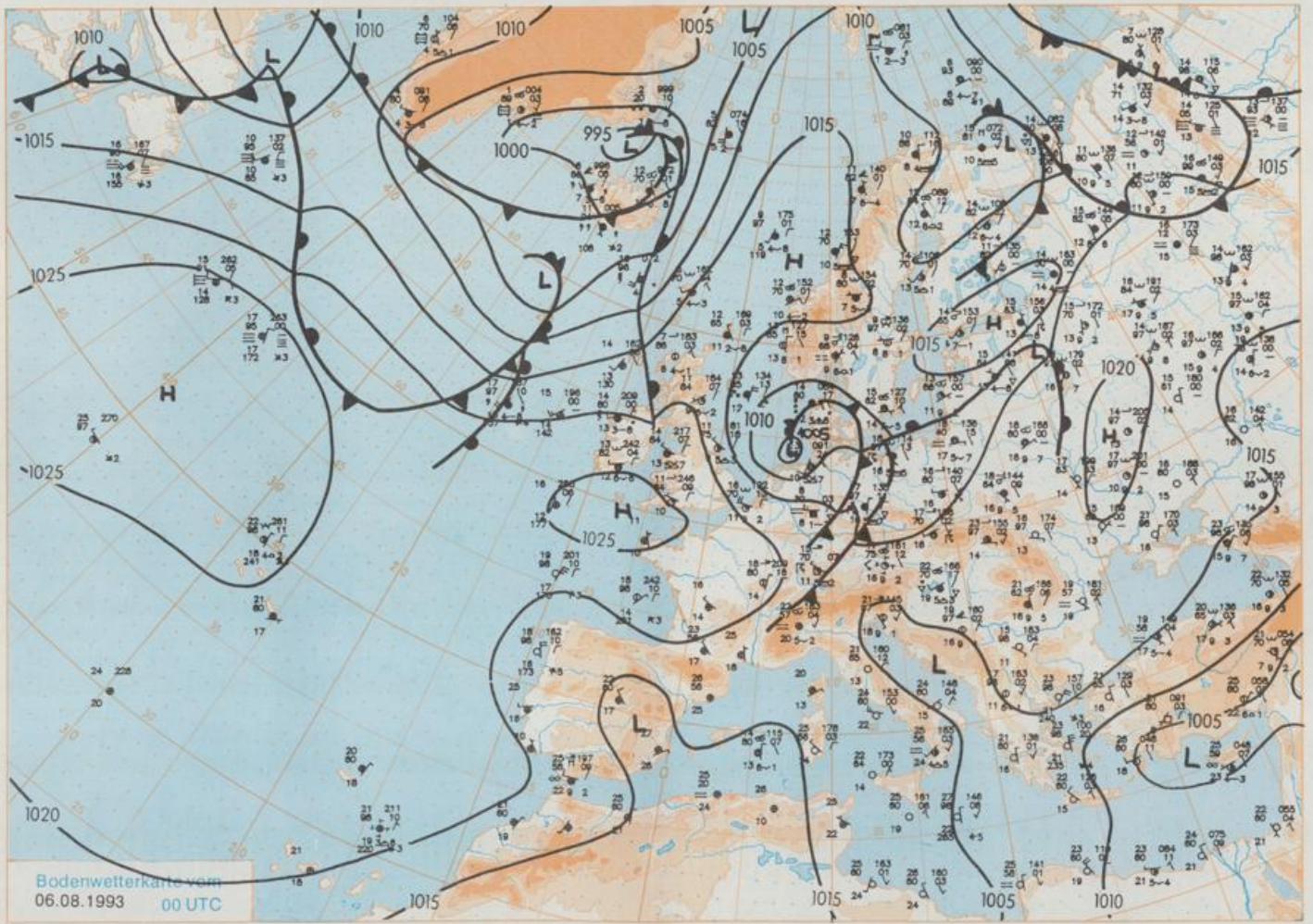
In der Nordhälfte wechselnd, vielfach stark bewölkt und wiederholt Schauer. In der Südhälfte zunächst heiter bis wolkig, am Nachmittag verstärkt Quellbewölkung und vereinzelt Schauer. Tageshöchsttemperaturen im Norden um 18, im Süden 22 bis 25 Grad C.

## Weitere Aussichten für Montag, 09.08.1993

Wechselnd wolkig, von Südwesten her wieder freundlicher und warm.



Stereographische Projektion 1 : 30 000 000 60°N



Stereographische Projektion 1 : 30 000 000 60°N

Wettermeldungen von Freitag, dem 6. August 1993 06 UTC

Station	Bar.-höhe (m)	Luftdr. red. NN (hPa)	Wetter	Wind km/h	Deutschland					Sonne Vort. Std.	RR 24h mm	Schnee höhe cm	Extremwerte der Lufttemperatur in der Dekade vom 1.08. bis 10.08. Datum					
					Temperatur (Grad C)		Taufpunkt	Nacht 2 m 5 cm	Tmax				Tmin	Datum	Tmax	Tmin	Datum	
					Luft	Tau-												Max.
Helgoland	8	1004.7	stark bew.	WNW	55	14.8	12.8	19.1	16.6	14.5	13	4.3	4	1952	28.1	10.08.1975	11.0	2.08.1964
List / Sylt	29	1004.6	stark bew.	E	18	13.9	12.5	19.9	16.0	13.7	12	6.3	9	1937	32.5	10.08.1975	9.8	7.08.1987
Schleswig	48	1005.3	Regen	S	17	12.7	12.7	21.3	16.2	11.8	11	4.1	9	1947	32.3	1.08.1948	6.4	10.08.1965
Kiel	31	1006.6	Regen	SSW	18	13.0	10.9	21.1	16.6	12.9	12	5.8	5	1940	35.0	9.08.1992	6.3	2.08.1981
Arkona	42	1009.8	leicht bew.	SW	21	15.1	13.1	19.3	16.8	13.8	13	4.9	2	1951	31.1	1.08.1983	8.5	7.08.1987
Norderney	16	1007.6	stark bew.	WNW	50	15.6	11.5	21.0	16.2	13.1	13	5.3	9	1947	32.4	9.08.1992	9.6	7.08.1987
Bremerhaven	11	1007.5	Schauer	WSW	41	14.6	11.9	22.0	16.6	13.5	13	3.1	14	1949	35.8	9.08.1992	8.5	9.08.1962
Cuxhaven	12	1005.7	Schauer	SW	35	14.5	12.1	21.4	16.5	13.0	11	2.5	8	1946	36.3	9.08.1992	8.5	5.08.1962
Hamburg/Flugh.	16	1008.2	stark bew.	SSW	26	14.1	12.1	21.5	17.0	13.2	11	2.6	15	1891	37.3	9.08.1992	5.3	10.08.1965
Lübeck	15	1008.8	stark bew.	SW	18	13.4	11.8	21.4	16.3	12.7	11	3.1	2	1890	38.0	9.08.1992	6.1	7.08.1990
Boltenhagen	17	1008.1	wolkig	SSW	30	13.4	11.6	18.2	16.6	12.6	11	4.3	3	1951	36.6	9.08.1992	5.9	10.08.1965
Schwerin	67	1009.6	wolkig	SSW	22	13.1	11.1	20.8	16.2	12.4	11	5.4	8	1946	36.9	9.08.1992	4.9	7.08.1987
Warnemünde	10	1009.5	leicht bew.	SSW	15	13.8	13.2	19.3	16.7	13.2	12	4.3	6	1951	36.9	9.08.1992	7.1	7.08.1987
Teterow	50	1010.0	leicht bew.	SW	30	14.1	12.3	20.3	17.0	13.4	12	2.4	5	1947	38.7	9.08.1992	6.7	7.08.1987
Barth	7	1009.7	leicht bew.	SW	13	14.3	13.9	20.4	16.2	13.6	13	3.4	7					
Greifswald	6	1010.5	wolkenlos	SSW	15	14.9	13.2	22.1	16.8	14.3	13	4.2	4	1951	36.2	10.08.1992	6.5	2.08.1976
Ueckermünde	7	1011.7	leicht bew.	SW	17	15.4	14.3	22.4	19.4	15.3	15	6.1	3					
Emden	12	1009.6	wolkig	WSW	35	14.2	12.5	21.5	16.6	13.8	13	3.9	4	1947	33.1	4.08.1990	4.4	10.08.1965
Bremen/Flugh.	5	1009.7	wolkig	WSW	30	13.6	12.8	23.6	17.0	12.7	11	2.4	0.9	1890	37.6	9.08.1992	4.7	7.08.1987
Sothau	78	1011.2	Schauer	SW	21	12.7	11.4	23.3	16.6	12.2	12	3.4	15	1947	38.0	9.08.1992	5.6	10.08.1966
Boizenburg	46	1010.0	stark bew.	SSW	22	13.0	11.4	20.9	16.8	12.6	12	3.8	6					
Lüchow	18	1011.7	stark bew.	SW	22	13.9	11.1	23.9	16.8	12.7	11	4.2	2	1955	37.6	9.08.1992	5.2	5.08.1957
Seehausen/Altm.	23	1012.2	stark bew.	SSW	18	13.8	12.2	24.4	16.2	13.0	13	2.3	14					
Marnitz	87	1010.5	stark bew.	SSW	21	13.3	11.7	22.3	16.3	13.0	12	X	17					
Neuruppin	39	1013.0	wolkenlos	SW	17	14.4	12.8	24.1	19.1	14.1	13	4.0	8					
Neubrandenburg	80	1011.4	leicht bew.	SW	22	14.3	12.8	23.5	18.7	13.7	13	4.3	17					
Angermünde	55	1012.4	stark bew.	SSW	26	15.9	14.7	23.5	19.4	15.3	14	2.5	0.5	1951	37.6	9.08.1992	6.0	7.08.1987
Lingen	26	1011.7	stark bew.	SW	17	13.2	12.5	23.1	17.1	12.8	12	3.0	10	1951	33.8	4.08.1990	6.5	8.08.1953
Münst.-Osn./Flugh.	52	1013.8	Regen	WSW	33	12.8	12.8	25.4	18.1	12.8	12	4.6	4					
Osnabrück	97	1012.7	Regen	WSW	26	12.7	11.5	24.1	17.8	12.6	12	4.1	3	1952	35.3	4.08.1990	7.1	9.08.1965
Bad Salzflufen	139	1013.7	Schauer	SW	28	13.5	10.4	24.0	17.7	12.8	11	3.4	7	1935	36.5	9.08.1992	5.1	4.08.1935
Hannover/Flugh.	59	1012.1	bedeckt	SW	26	13.7	11.8	25.6	18.6	12.9	11	2.4	4	1936	37.4	9.08.1992	5.6	2.08.1947
Braunschweig	88	1012.9	stark bew.	SW	18	13.4	10.4	25.0	18.6	12.7	11	2.6	6	1891	38.2	9.08.1992	5.9	2.08.1902
Gardelegen	48	1013.1	bedeckt	SSW	21	13.4	12.8	25.3	18.0	12.1	12	3.4	4					
Magdeburg	84	1014.3	wolkig	SW	17	13.5	11.2	27.3	19.3	12.4	12	4.3	14	1947	37.9	9.08.1992	4.5	7.08.1987
Potsdam	99	1014.0	leicht bew.	WSW	24	13.7	12.8	24.0	18.8	13.6	14	1.6	5	1893	38.6	9.08.1992	5.4	7.08.1987
Berlin-Temp.	49	1013.8	leicht bew.	WSW	18	15.1	12.4	23.0	19.6	15.1	14	1.6	3	1876	37.1	9.08.1992	6.8	6.08.1886
Lindenberg	112	1013.8	wolkig	W	22	15.4	14.8	22.9	18.9	15.0	15	0.8	12	1951	38.5	9.08.1992	5.6	7.08.1987
Manschnow	16	1013.0	stark bew.	WSW	17	16.2	15.1	23.0	18.4	15.0	14	0.9	0.0					
Düsseldorf/Flugh.	41	1018.3	wolkig	WSW	26	13.6	11.3	24.9	17.0	12.9	11	3.3	7	1969	35.8	3.08.1986	7.3	6.08.1987
Bocholt	24	1016.0	stark bew.	W	26	14.4	11.8	23.3	15.7	14.3	12	3.3	5	1947	35.5	4.08.1990	6.3	8.08.1953
Essen	161	1017.3	stark bew.	W	24	13.4	10.6	23.8	17.0	12.9	12	3.8	7	1935	34.3	4.08.1990	6.8	6.08.1987
Kahler Asten	859	-	in Wolken	WSW	33	7.9	7.9	20.4	14.4	7.8	7	3.8	6	1955	30.2	9.08.1992	3.4	1.08.1965
Bad Lippspringe	158	1014.9	bedeckt	WSW	30	13.1	11.1	25.0	18.0	12.7	10	2.6	4	1951	36.2	9.08.1992	4.8	7.08.1987
Kassel	233	1016.8	Regen	S	13	12.7	10.4	26.2	18.5	10.7	9	4.7	3	1951	35.2	9.08.1992	4.4	7.08.1987
Göttingen	173	1015.9	bedeckt	SSW	15	13.4	9.8	26.5	18.4	16.1	11	4.6	7	1947	37.9	9.08.1992	3.6	9.08.1953
Lernefelde	356	1015.8	stark bew.	SW	15	12.1	10.4	24.8	18.3	10.7	10	4.0	4	1957	34.7	9.08.1992	3.9	7.08.1987
Braunlage	610	1014.7	stark bew.	SW	28	9.5	8.3	21.8	16.0	9.4	9	3.0	4	1936	32.8	9.08.1992	3.6	7.08.1987
Brocken	1153	-	Nebel	WSW	70	5.2	5.2	16.2	12.0	5.6	6	4.2	23	1951	27.9	9.08.1992	1.0	6.08.1987
Artern	166	1016.2	wolkig	WSW	18	13.4	10.6	25.5	20.5	12.6	12	3.3	0.8	1954	37.4	9.08.1992	4.2	7.08.1987
Leipzig/Flugh.	141	1015.6	leicht bew.	WSW	30	14.7	9.6	23.2	19.3	13.9	14	3.3	0.6	1951	37.0	9.08.1992	6.1	7.08.1987
Wittenberg	106	1014.8	leicht bew.	WSW	17	14.6	11.4	24.3	19.9	14.3	14	4.0	3	1951	38.5	9.08.1992	5.8	7.08.1987
Oschatz	152	1015.3	wolkig	ESE	9	14.7	12.1	23.8	18.2	14.7	14	5.5	4					
Dresden/Flugh.	230	1015.5	Regen	W	15	15.9	14.8	24.9	19.5	15.8	15	5.8	6	1917	36.2	9.08.1992	6.8	7.08.1987
Doberlug-Kir.	99	1015.3	stark bew.	W	22	16.0	14.6	24.6	19.2	15.5	14	3.9	0.8					
Cottbus	69	1014.5	bedeckt	W	15	16.0	15.1	24.2	19.9	15.8	15	2.7	1	1951	38.4	9.08.1992	5.8	7.08.1987
Görlitz	238	1014.8	nach Gewitt	WNW	15	16.3	15.9	25.3	18.9	16.3	14	6.6	7	1951	35.2	9.08.1992	4.3	7.08.1987
Aachen	205	1019.9	wolkig	WSW	18	12.5	10.2	24.3	16.5	12.1	11	4.7	7	1891	35.4	10.08.1911	7.3	3.08.1908
Nürnberg	629	1020.6	stark bew.	W	21	9.6	8.0	22.9	16.6	8.5	8	8.2	0.1	1947	32.0	8.08.1992	5.0	6.08.1987
Köln-Bonn/Flugh.	99	1019.0	wolkig	W	17	13.3	10.3	26.6	19.1	12.9	12	5.1	0.0	1958	36.4	4.08.1990	5.0	6.08.1987
Bendorf	132	1020.3	leicht bew.	SW	9	12.0	10.3	27.5	19.3	11.8	10	4.1	2	1951	35.0	9.08.1992	7.0	6.08.1987
Bad Marienberg	555	1019.2	stark bew.	W	13	9.6	8.9	23.7	16.8	9.5	10	4.7	3	1963	32.0	4.08.1990	5.4	7.08.1987
Gießen	195	1019.0	wolkig	SW	18	13.6	9.3	27.3	18.9	13.3	13	6.2	4	1939	35.4	9.08.1992	5.0	1.08.1965
Bad Hersfeld	225	1017.9	wolkig	WSW	15	13.2	10.7	26.8	19.7	11.9	10	5.3	2	1949	36.0	9.08.1992	4.2	5.08.1949
Wasserkuppe																		