

Wetterkarte

ISSN 0936-5818

D 7311 A

Amtsblatt des Deutschen Wetterdienstes

Erscheint täglich
Nur Postbezug

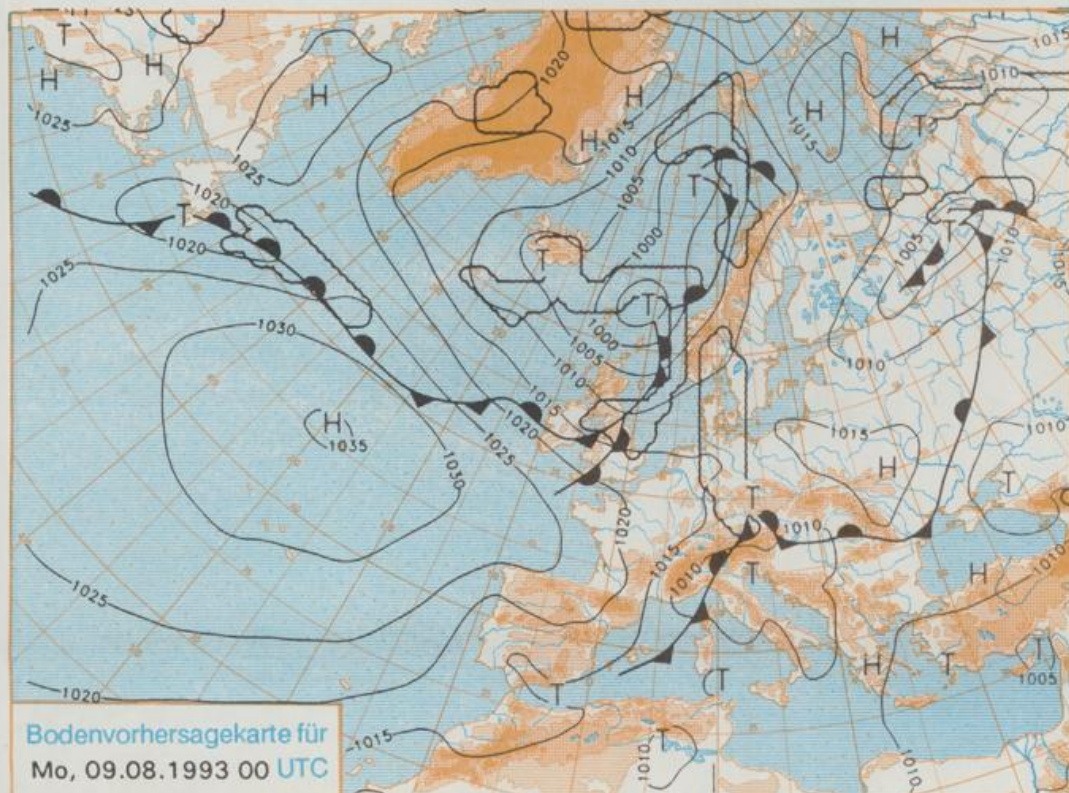
Druck und Verlag: Deutscher Wetterdienst, Zentralamt
Frankfurter Straße 135, 63067 Offenbach am Main
Postanschrift: 63004 (Postfach), Telefon: (069) 80 62-2283
Telex: (069) 4152871, Telefax: (069) 80 62-2484
Postgirokonto Frankfurt: BLZ 500 100 60, KfNr. 490 31-606

Schutzgebühr monatlich DM 21,-
einschließlich Versandkosten,
Einzelpreis DM 1,-
zuzüglich Versandkosten

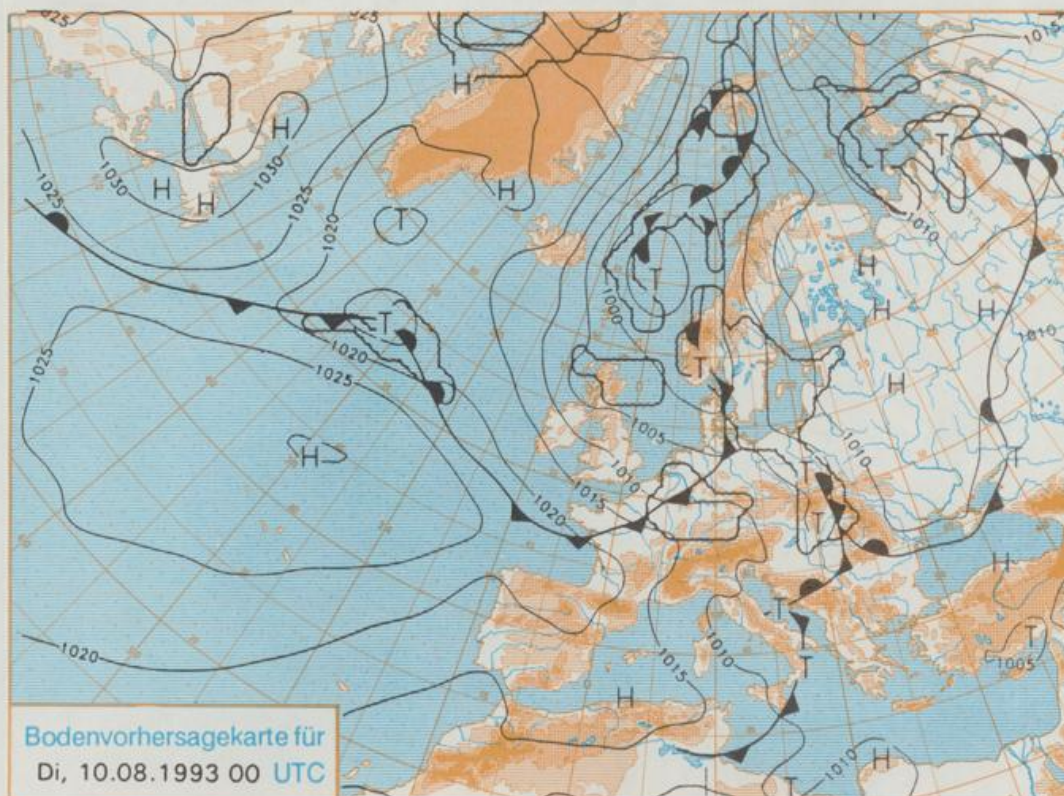
Jahrgang 1993

Samstag, den 07. August

Nummer 219



Stereographische Projektion 1 : 60 000 000 60°N



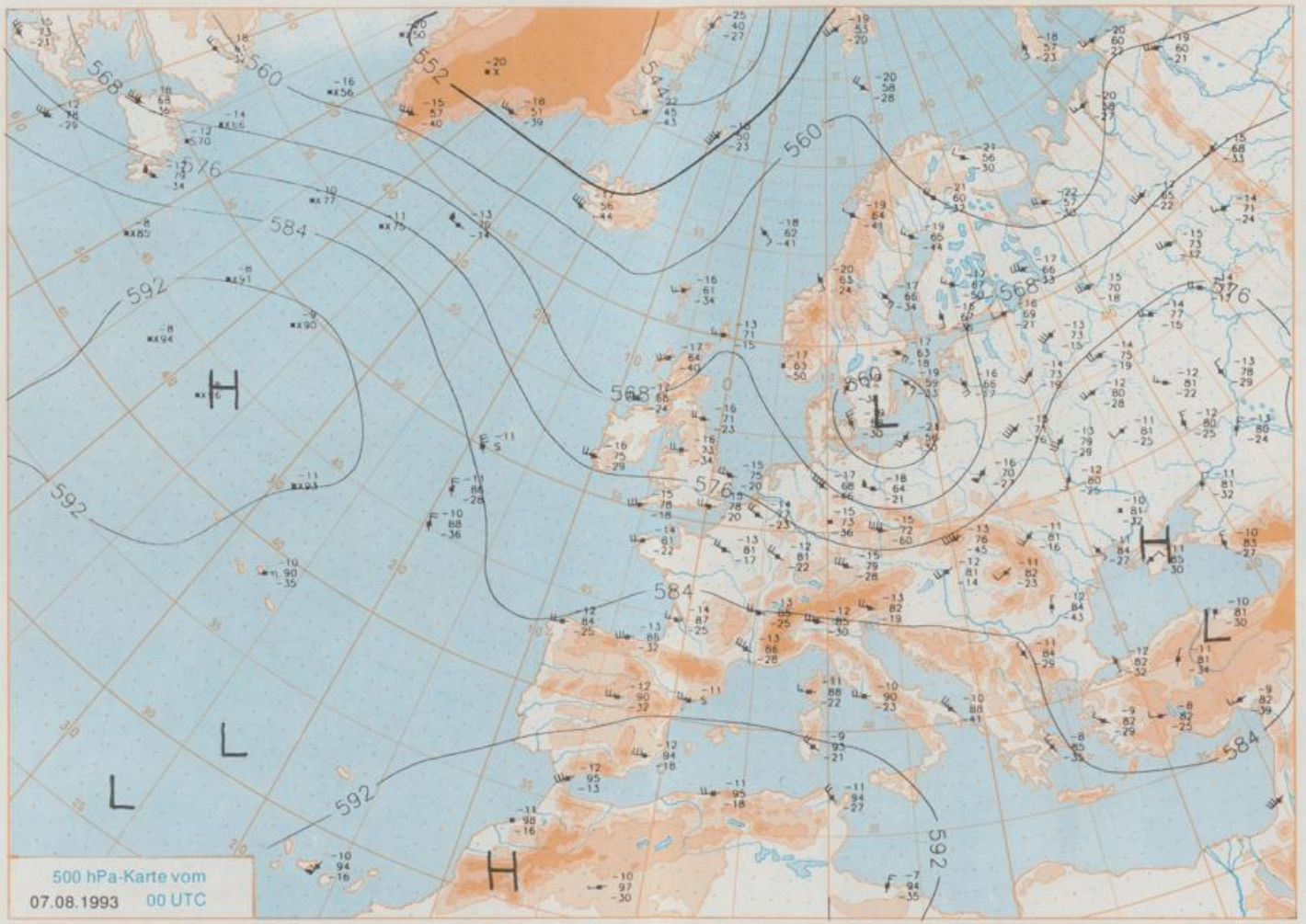
Deutschland-Vorhersage für Montag, 09.08.1993

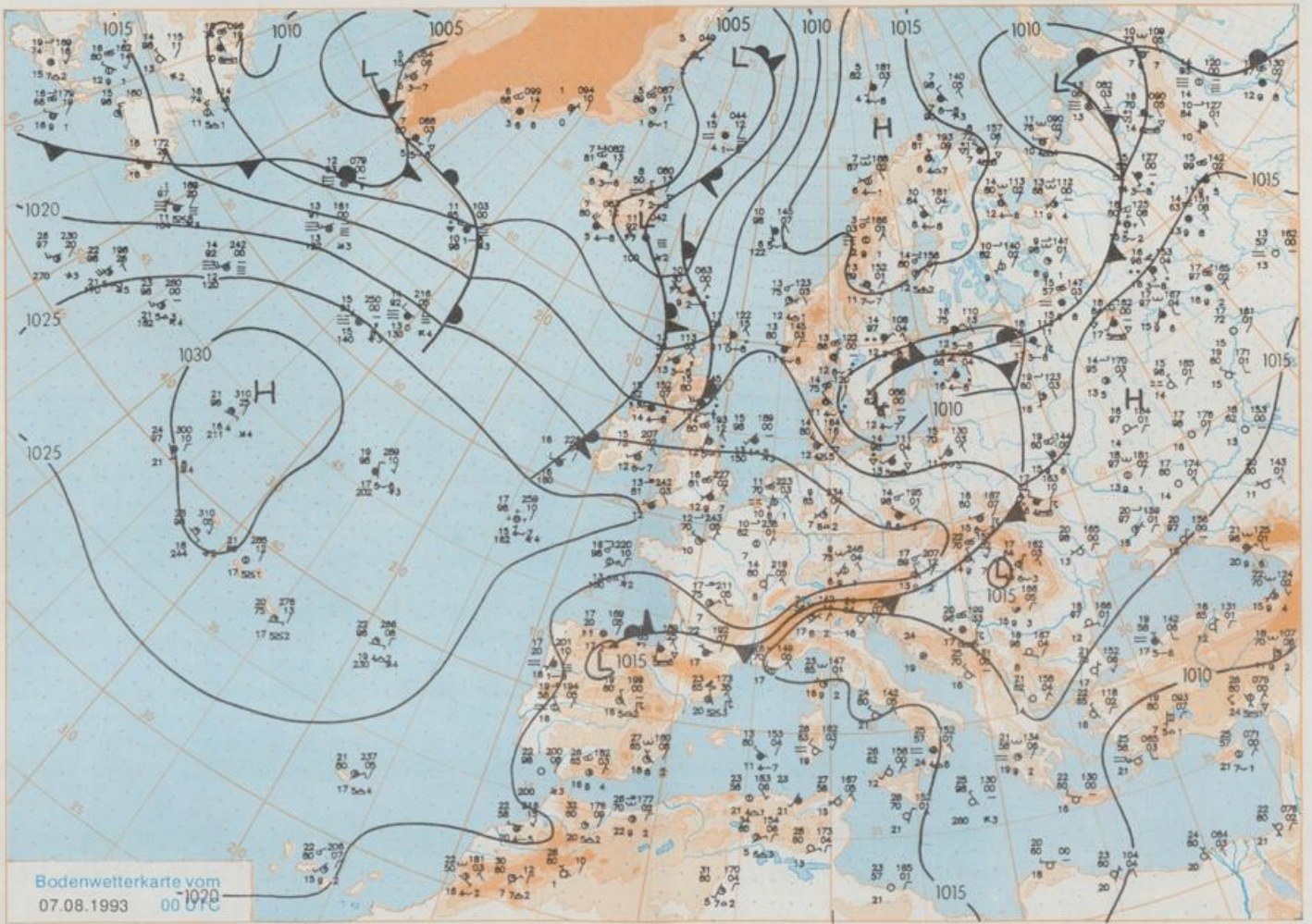
Deutschland liegt am Samstag 00 UTC auf der Rückseite der Kaltfront eines Tiefs über Südschweden. Sie zieht rasch ostwärts ab. Über den Britischen Inseln und dem Atlantik erkennt man aber bereits weitere Tiefdruckgebiete, die Deutschland in den nächsten Tagen erfassen. Das Tief südlich von Grönland zieht zum Europäischen Nordmeer. Seine Fronten greifen im Laufe des Montags auf Mitteleuropa über.

Im Norden meist starke Bewölkung und zeitweise Regen. Im übrigen Deutschland teils aufgelockerte, teils starke Bewölkung und nur vereinzelt etwas Regen. Gegen Abend von Westen Bewölkungsaufzug und nachfolgend Regen. Frühtemperaturen 7 bis 12 Grad C. Höchsttemperaturen im Norden um 17, sonst 18 bis 23 Grad C. Mäßiger, zeitweise auffrischender Wind aus westlichen Richtungen.

Weitere Aussichten für Dienstag, 10.08.1993

Im Süden länger andauernder Regen, sonst wechselhaft und wiederholt Schauer, zum Teil auch Gewitter.





Stereographische Projektion 1 : 30 000 000 60°N

Wettermeldungen von Samstag, dem 7. August 1993 06 UTC

Station	Bar.-höhe (m)	Luftdr. red.NN (hPa)	Wetter	Deutschland											Extremwerte der Lufttemperatur			
				Wind km/h	Temperaturen (Grad C)					Sonne Vort. Std.	RR 24h mm	Schnee höhe cm	in der Dekade vom 1.08. bis		10.08.			
					Luft 2 m	Tau-punkt	Max Vortag	Mittel 2 m	Min 2 m				Nacht 5 cm	seit Datum	Tmax Datum	Tmin Datum		
Helgoland	8	1018.8	wolkig	W	26	15.0	10.6	16.4	15.3	14.7	12	3.9	1	1952	28.1	10.08.1975	11.0	2.08.1964
List / Sylt	29	1017.0	leicht bew.	W	31	14.3	11.1	17.5	15.2	14.2	13	3.7	0.4	1937	32.5	10.08.1975	9.8	7.08.1987
Schleswig	48	1017.7	stark bew.	W	15	13.5	12.1	18.8	14.4	12.7	12	5.1	4	1947	32.3	1.08.1948	6.4	10.08.1965
Kiel	31	1017.2	leicht bew.	WNW	18	14.3	11.2	18.0	15.0	12.9	12	4.5	4	1940	35.0	9.08.1992	6.3	2.08.1981
Arkona	42	1012.4	stark bew.	W	35	14.9	13.8	18.4	14.8	13.9	12	4.6	4	1951	31.1	1.08.1983	8.5	7.08.1987
Norderney	16	1019.5	Sprühregen	W	17	14.3	12.1	16.6	15.6	14.5	13	3.8	0.3	1947	32.4	9.08.1992	9.6	7.08.1987
Bremerhaven	11	1019.3	wolkig	SW	18	12.8	10.9	17.7	15.1	12.5	11	2.8	5	1949	35.8	9.08.1992	8.5	9.08.1962
Cuxhaven	12	1019.2	leicht bew.	WNW	21	14.7	9.9	17.4	15.0	14.4	12	3.2	5	1946	36.3	9.08.1992	8.5	5.08.1962
Hamburg/Flugh.	16	1018.8	wolkig	W	15	13.1	11.3	18.3	14.6	12.8	12	1.4	12	1891	37.3	9.08.1992	5.3	10.08.1965
Lübeck	15	1017.6	leicht bew.	W	15	14.0	12.1	17.2	14.8	12.4	11	1.7	6	1890	38.0	9.08.1992	6.1	7.08.1990
Boltenhagen	17	1016.4	leicht bew.	W	30	14.1	12.0	16.7	14.3	13.8	13	3.0	13	1951	36.6	9.08.1992	5.9	10.08.1965
Schwerin	67	1017.4	leicht bew.	W	21	13.6	10.8	16.9	14.1	13.5	13	1.5	7	1946	36.9	9.08.1992	4.9	7.08.1987
Warnemünde	10	1015.6	stark bew.	WNW	52	15.2	13.8	17.1	15.4	14.6	14	5.2	16	1951	36.9	9.08.1992	7.1	7.08.1987
Teterow	50	1015.1	Sprühregen	W	22	13.3	12.7	17.6	15.0	13.2	12	4.5	11	1947	38.7	9.08.1992	6.7	7.08.1987
Barth	7	1014.2	Schauer	WNW	37	14.0	13.6	17.1	14.6	14.0	13	3.9	9					
Greifswald	6	1013.7	Schauer	W	26	14.5	13.4	17.5	15.2	13.8	13	6.9	13					
Ueckermünde	7	1014.0	stark bew.	W	24	14.6	13.8	19.3	15.4	13.5	12	5.4	8	1951	36.2	10.08.1992	6.5	2.08.1976
Emden	12	1020.4	Regen	SW	9	13.2	12.8	16.7	14.9	11.8	10	2.0	3	1947	33.1	4.08.1990	4.4	10.08.1965
Bremen/Flugh.	5	1020.4	leicht bew.	WSW	13	11.2	11.2	19.0	14.6	9.7	9	1.8	2	1890	37.6	9.08.1992	4.7	7.08.1987
Sothau	78	1020.6	leicht bew.	W	15	11.7	11.1	18.7	13.5	10.5	10	2.0	7	1947	38.0	9.08.1992	5.6	10.08.1956
Boizenburg	46	1019.0	wolkig	W	18	12.4	11.4	19.3	14.4	12.3	12	3.4	8					
Lüchow	18	1019.4	leicht bew.	W	15	13.1	11.4	19.2	14.9	12.8	12	5.0	1	1955	37.6	9.08.1992	5.2	5.08.1957
Seehausen/Alt. M.	23	1018.9	wolkig	W	26	13.7	11.7	17.8	14.4	13.0	13	3.0	2					
Mamitz	87	1016.8		W	21	13.2	12.0	17.1	14.1	13.0	-4	X						
Neuruppin	39	1017.6	stark bew.	W	21	13.9	11.9	17.3	15.0	13.1	12	4.4	7					
Neubrandenburg	80	1015.4	Regen	W	35	13.1	12.3	17.0	14.5	12.7	12	2.7	8					
Angermünde	55	1015.7	stark bew.	SSW	26	13.5	12.7	17.7	15.2	13.2	12	3.9	3	1951	37.6	9.08.1992	6.0	7.08.1987
Lingen	26	1020.5	stark bew.	S	8	11.1	10.2	16.8	14.3	9.3	8	0.6	2	1951	33.8	4.08.1990	6.5	8.08.1953
Münst.-Osn./Flugh.	52	1021.3	stark bew.	ESE	2	9.4	9.5	17.2	13.0	8.1	5	0.9	4					
Osnabrück	97	1021.1	stark bew.	SW	8	11.9	11.1	15.7	13.2	9.8	8	0.6	6	1952	35.3	4.08.1990	7.1	9.08.1965
Bad Salzuflen	139	1022.0	leicht bew.	SSW	5	10.1	9.3	15.5	13.4	8.5	7	0.4	0.7	1935	36.5	9.08.1992	5.1	4.08.1935
Hannover/Flugh.	59	1020.5	leicht bew.	W	13	11.6	11.2	15.7	14.1	10.7	9		6	1936	37.4	9.08.1992	5.6	2.08.1947
Braunschweig	88	1021.1	leicht bew.	W	15	11.9	9.5	15.0	13.8	10.4	9	0.2	4	1891	38.2	9.08.1992	5.9	3.08.1902
Gardelegen	48	1019.9	wolkig	W	24	12.5	12.4	16.5	14.6	11.7	12	0.8	5					
Magdeburg	84	1020.7	leicht bew.	W	17	12.2	9.6	16.5	14.7	10.9	10	1.8	0.0	1947	37.9	9.08.1992	4.5	7.08.1987
Potsdam	99	1018.7	stark bew.	W	28	12.8	11.4	17.0	13.9	12.4	12	3.5	2	1893	38.6	9.08.1992	5.4	7.08.1987
Berlin-Temp.	49	1017.9	stark bew.	W	28	13.8	11.0	17.6	14.7	13.3	13	3.4	1	1876	37.1	9.08.1992	6.8	6.08.1886
Lindenberg	112	1018.1	stark bew.	W	26	13.2	10.7	18.8	15.1	13.1	13	3.9	0.3	1951	38.5	9.08.1992	5.6	7.08.1987
Manschnow	16	1016.3	stark bew.	W	21	14.4	10.7	20.1	16.3	14.2	14	3.0	0.0					
Düsseldorf/Flugh.	41	1022.4	stark bew.	SSE	13	11.7	10.6	20.3	15.1	9.2	8	6.2		1969	35.8	3.08.1986	7.3	6.08.1987
Bocholt	24	1021.4	bedeckt	SSW	9	12.2	11.5	19.1	15.0	9.6	7	6.3	0.0	1947	35.5	4.08.1990	6.3	8.08.1953
Essen	161	1022.4	stark bew.	S	9	11.5	10.2	18.8	14.6	10.0	6	6.3		1935	34.3	4.08.1990	6.8	6.08.1987
Kahler Asten	859	-	leicht bew.	NW	22	8.0	6.9	11.8	9.2	6.9	5	2.6	0.5	1955	30.2	9.08.1992	3.4	1.08.1965
Bad Lippspringe	158	1022.0	leicht bew.	ESE	4	10.6	10.5	17.1	13.9	8.9	4	0.1	0.1	1951	36.2	9.08.1992	4.8	7.08.1987
Kassel	233	1022.6	leicht bew.	SSW	5	10.1	8.8	18.4	14.1	8.6	5	1.6	0.0	1951	35.2	3.08.1963	4.4	7.08.1987
Göttingen	173	1022.3	leicht bew.	S	2	10.2	8.7	16.0	14.2	9.4	7	0.1	0.3	1947	37.9	9.08.1992	3.6	9.08.1953
Leinefelde	356	1021.9	stark bew.	W	13	10.7	9.4	15.6	13.1	9.4	8	1.1	0.8	1957	34.7	9.08.1992	3.9	7.08.1987
Braunlage	610	1021.2	wolkig	W	15	8.8	6.8	10.8	9.9	8.1	7		8	1936	32.8	9.08.1992	3.6	7.08.1987
Brocken	1153	-	Nebel	W	50	4.4	4.4	7.3	6.5	4.4	4		12	1951	27.9	9.08.1992	1.0	6.08.1987
Artern	166	1022.2	leicht bew.	still	10.4	8.5	18.4	16.0	9.1	9	2.5			1954	37.4	9.08.1992	4.2	7.08.1987
Leipzig/Flugh.	141	1021.1	leicht bew.	WSW	24	11.7	8.0	18.1	15.8	9.7	10	4.6		1951	37.0	9.08.1992	6.1	7.08.1987
Wittenberg	106	1020.1	wolkig	W	17	12.1	9.1	17.7	15.2	11.3	11	3.2	0.0	1951	38.5	9.08.1992	5.8	7.08.1987
Oschatz	152	1020.9	leicht bew.	WSW	18	12.2	9.5	19.3	16.3	10.4	9	3.5	0.0					
Dresden/Flugh.	230	1021.1	stark bew.	W	22	12.6	8.6	19.9	16.6	11.7	11	2.9	0.2	1917	36.2	9.08.1992	6.8	7.08.1987
Doberlug-Kir.	99	1020.2	leicht bew.	W	24	12.7	12.4	18.9	16.4	11.8	11	2.9						
Cottbus	69	1019.4	stark bew.	W	21	12.9	9.4	19.8	16.4	12.9	13	3.5	0.0	1951	38.4	9.08.1992	5.8	7.08.1987
Görlitz	238	1020.0	leicht bew.	W	22	13.4	9.2	20.7	17.0	12.3	11	4.1	0.0	1951	35.2	9.08.1992	4.3	7.08.1987
Aachen	205	1022.3	wolkig	SW	5	12.0	9.3	20.3	15.5	10.6	9	8.2		1891	35.4	10.08.1911	7.3	3.08.1908
Nürnberg	629	1023.3	leicht bew.	W	5	11.1	9.0	16.9	12.9	10.1	6	11.2		1947	32.0	8.08.1992	5.0	6.08.1987
Köln-Bonn/Flugh.	99	1023.0	leicht bew.	SE	5	9.0	8.4	21.2	14.4	6.6	5	8.2		1958	36.4	4.08.1990	5.0	6.08.1987
Bendorf	132	1023.9	leicht bew.	SE	4	9.6	9.6	21.8	15.5	8.8	7	7.3		1951	35.0	9.08.1992	7.0	6.08.1967
Bad Marienberg	555	1023.3	leicht bew.	WNW	2	10.1	8.6	16.5	11.6	7.8	4	7.3		1963	32.0	4.08.1990	5.4	7.08.1987
Gießen	195	1023.9	wolkenlos	still	9.0	7.9	20.6	15.7	7.8	7	9.9			1939	35.4	9.08.1992	5.0	1.08.1965
Bad Hersfeld	225	1023.5	leicht bew.	WSW	5	7.8	6.4	20.0	15.7	6.9	5	6.5		1949	36.0	9.08.1992	4.2	5.08.1949
Wasserkuppe	925	-	leicht bew.	NNW	15	8.4	6.5	13.3	9.9	6.7	5	7.1		1936	31.3	9.08.1992	3.4	6.08.1987
Meiningen	453	1023.0	wolkenlos	still	9.7	7.3	17.5	14.2	8.1	4	3.7							
Schmücke	942	-	leicht bew.	W	8	6.6	4.6	12.4	9.5	5.7	4	1.8						
Erfurt/Flugh.	323	1022.1	leicht bew.	W	5	9.3	7.9	18.1	14.7	7.9	7	3.9		1967	36.0	9.08.1992	3.8	7.08.1987
Neuhaus a.R.	850	-	leicht bew.	NNW	9	8.3	5.9	15.1	10.6	6.6	4	5.6						
Gera-Leumnitz	312	1022.1	leicht bew.	SSW	4	11.2	8.9	18.3	15.9	9.6	9	4.4		1952	36.1	7.08.1991	4.5	7.08.1987
Plauen	388	1023.1		still	7.9	6.8	18.2	14.6	6.1	5	4.9		1951	33.5	1.08.1983	2.6	7.08.1987	
Aue	397	1022.7		W	8	11.0	8.4	18.5	14.8	9.0	7	3.0						
Chemnitz	419	1021.9	leicht bew.	W	18	11.0	8.7	18.3	14.4	8.8	8	3.2		1951	34.6	9.08.1992	5.6	9.08.1953
Fichtelberg	1215	-	Nebel	W	39	4.7	4.6	11.0	8.0	4.6	5	4.2	0.1	1951	28.6	1.08.1983	1.2	6.08.1987
Zinnwald	882	-	wolkig															