

Wetterkarte

ISSN 0936-5818

D 7311 A

Amtsblatt des Deutschen Wetterdienstes

Erscheint täglich
Nur Postbezug

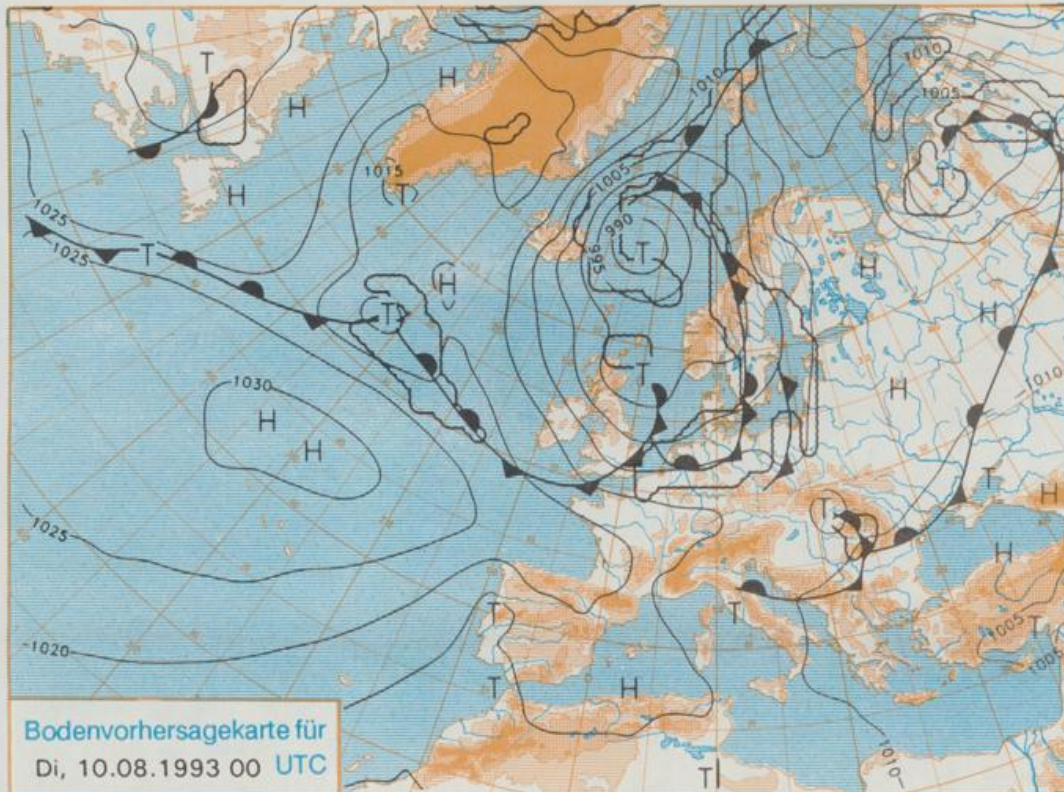
Druck und Verlag: Deutscher Wetterdienst, Zentralamt
Frankfurter Straße 135, 63087 Offenbach am Main
Postanschrift: 63004 (Postfach), Telefon: (069) 80 62-2283
Telex: (069) 4152871, Telefax: (069) 80 62-2484
Postgirokonto Frankfurt: BLZ 500 100 60, KINr. 490 31-606

Schutzgebühr monatlich DM 21,-
einschließlich Versandkosten,
Einzelpreis DM 1,-
zuzüglich Versandkosten

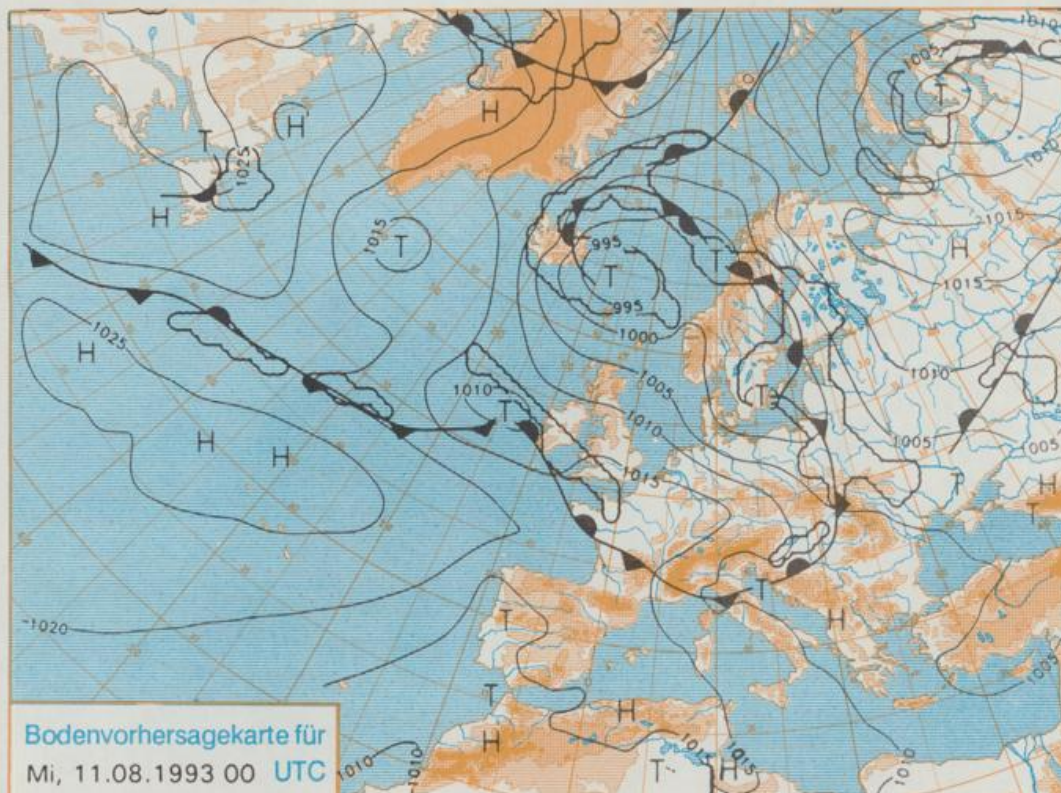
Jahrgang 1993

Sonntag, den 08. August

Nummer 220



Stereographische Projektion 1 : 60 000 000 60°N



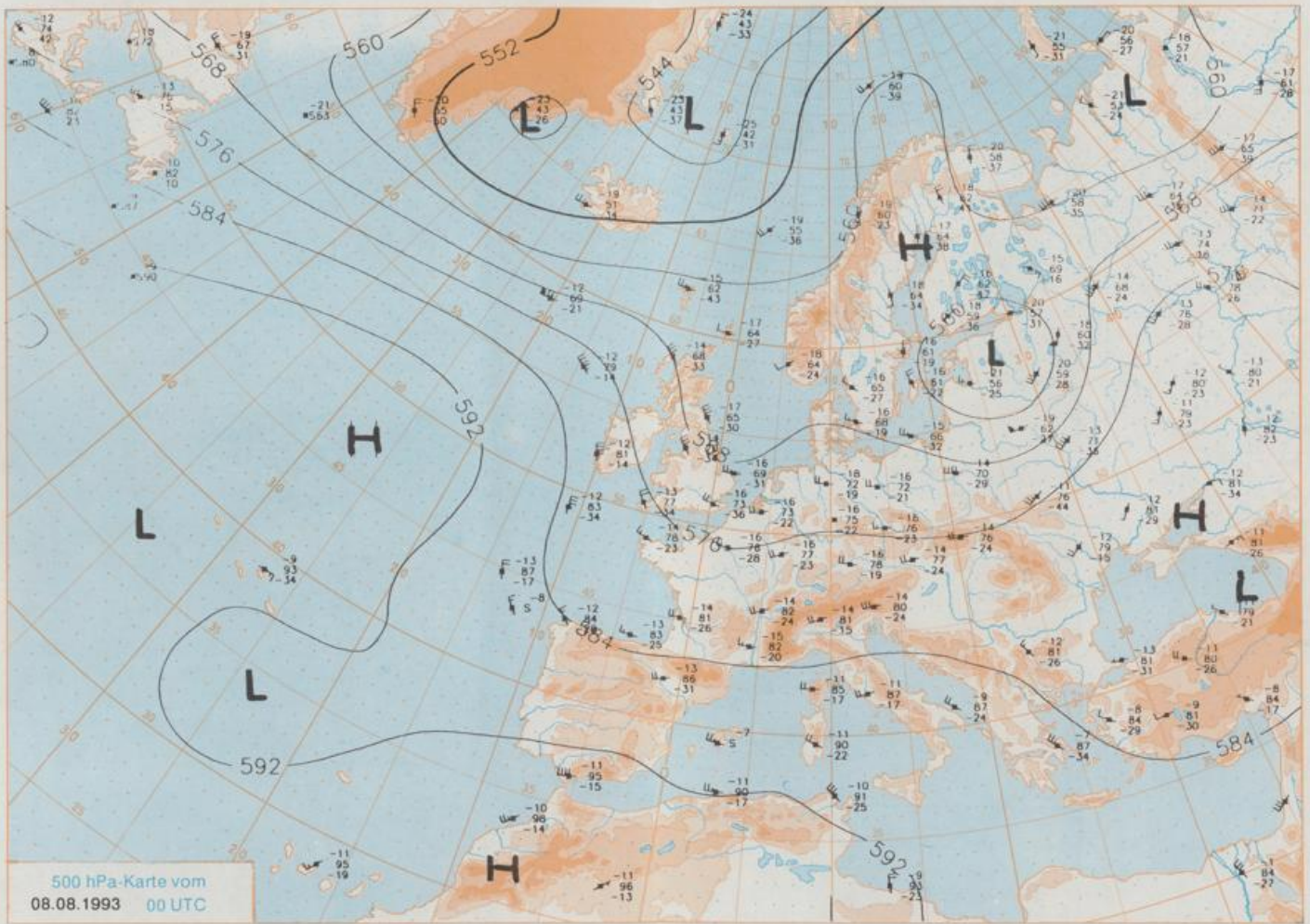
Deutschland-Vorhersage für Dienstag, 10.08.1993

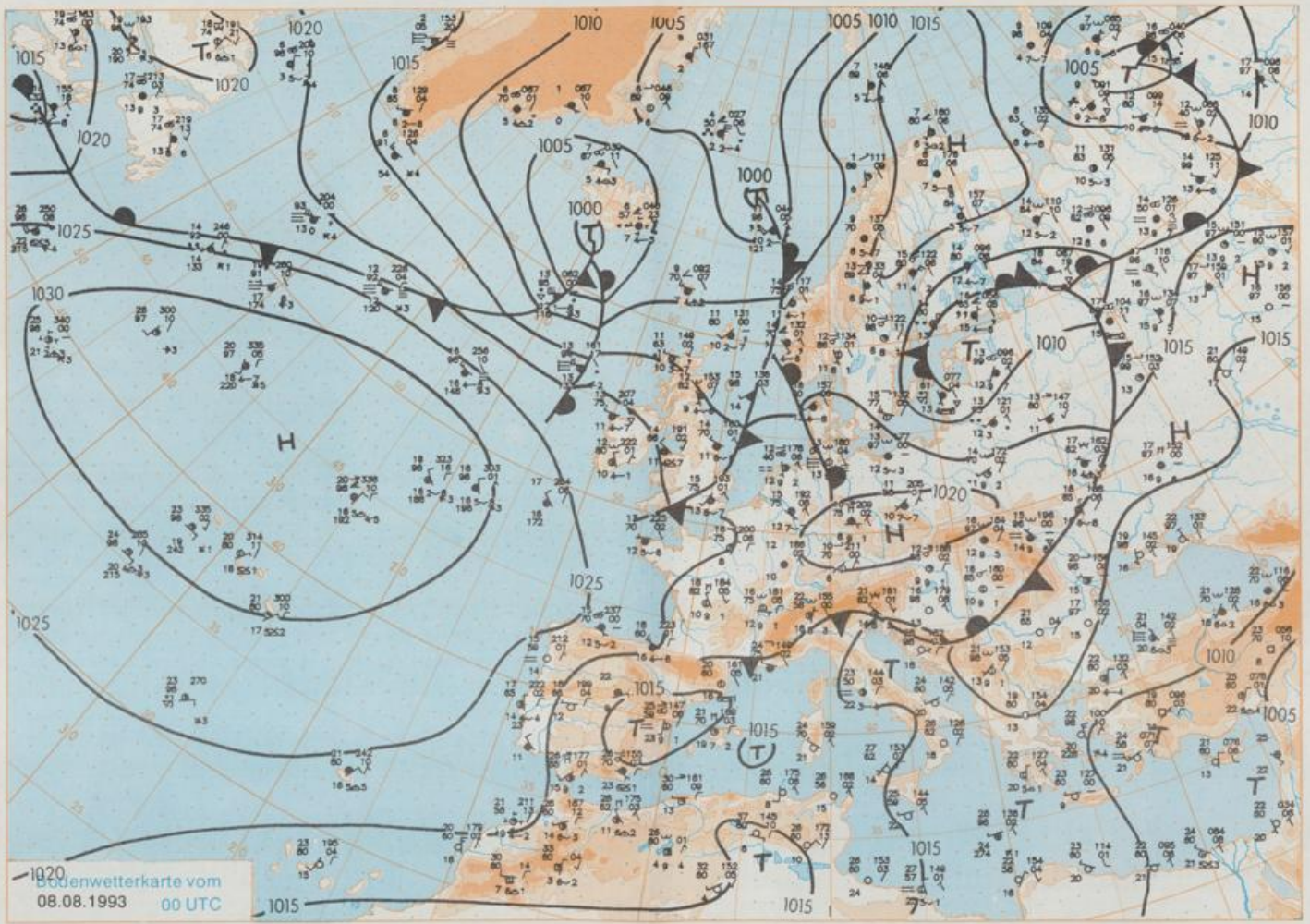
Am Nordrand eines atlantischen Hochs hat am Sonntag die Warmfront eines Nordmeertiefs in abgeschwächter Form Norddeutschland erfaßt. Die ihr folgende Kaltfront zieht über den Norden und die Mitte Deutschlands hinweg bis Dienstag nach Polen. Dahinter verstärkt sich die westliche Strömung, mit der ein weiterer Tiefausläufer der Nordsee zur Ostsee ziehenden Tiefs rasch über Deutschland hinweg nach Osteuropa geführt wird. Damit setzt sich am Dienstag und Mittwoch in ganz Deutschland frische Meeresluft durch.

Im Osten und Süden anfangs stark bewölkt und nachlassender Regen. Später hier - wie schon im übrigen Deutschland - Überang zu wechselnder Bewölkung und besonders in Norddeutschland Schauer, im Küstenbereich vereinzelt auch Gewitter. Tiefstwerte nachts 10 bis 15 Grad C. Höchsttemperaturen zwischen 18 Grad im Norden und 23 Grad C im Süden. Mäßiger bis frischer, im Norden starker, von südwestlichen auf westliche Richtungen drehender Wind.

Weitere Aussichten für Mittwoch, 11.08.1993

Wechselnd wolzig, im Norden noch einzelne Schauer. Im Südwesten gegen Abend Eintrübung. Wenig Temperaturänderung.





Wettermeldungen von Sonntag, dem 8. August 1993 06 UTC

Station	Bar.-höhe (m)	Luftdr. red.NN (hPa)	Wetter	Wind km/h	Temperaturen (Grad C)					Sonne Vort. Std.	RR 24h mm	Schnee höhe cm	Extremwerte der Lufttemperatur in der Dekade vom 1.08. bis 10.08.					
					Luft 2 m	Tau- punkt	Max	Mittel	Min				Nacht	seit	Tmax	Datum	Tmin	Datum
					2 m	Vortag	2 m	5 cm	5 cm				5 cm					
Helgoland	8	1016.5	leicht bew.	SSW	17	15.8	14.0	17.6	16.1	15.2	12	4.1	0.3	1952	28.1	10.08.1975	11.0	2.08.1964
List / Sylt	29	1015.9	leicht bew.	SW	15	15.2	13.2	16.6	15.1	14.1	12	3.9	0.3	1937	32.5	10.08.1975	9.8	7.08.1987
Schleswig	48	1017.1	Nebel	SSW	8	11.8	11.8	17.9	15.2	11.5	11	5.7	0.0	1947	32.3	1.08.1948	6.4	10.08.1965
Kiel	31	1017.2	Nebel	WSW	4	13.0	13.0	17.8	15.3	12.0	10	4.0	0.1	1940	35.0	9.08.1992	6.3	2.08.1981
Arkona	42	1016.6	wolkig	W	17	15.1	14.6	18.1	15.5	13.2	12	7.0	2	1951	31.1	1.08.1983	8.5	7.08.1987
Norderney	16	1016.5	stark bew.	S	9	14.4	13.4	18.7	16.0	14.2	13	6.5	0.1	1947	32.4	9.08.1992	9.6	7.08.1987
Bremerhaven	11	1017.2	Nebel	SSW	5	14.1	13.7	19.1	16.6	13.8	11	2.8	0.2	1949	35.8	9.08.1992	8.5	9.08.1962
Cuxhaven	12	1017.1	leicht bew.	S	11	14.2	12.7	18.6	16.3	13.2	10	3.7	0.0	1946	36.3	9.08.1992	8.5	5.08.1962
Hamburg/Flugh.	16	1017.1	stark bew.	SSE	4	14.7	14.3	18.5	15.5	12.4	9	3.8	2	1891	37.3	9.08.1992	5.3	10.08.1965
Lübeck	15	1017.2	leicht bew.	still		12.1	11.6	19.0	15.7	8.8	7	4.4		1890	38.0	9.08.1992	6.1	7.08.1990
Boitenhagen	17	1016.8	leicht bew.	SW	5	11.5	11.3	18.9	15.9	10.7	10	6.6		1951	36.6	9.08.1992	5.9	10.08.1965
Schwerin	67	1017.5	Nebel	SSW	5	12.8	12.2	19.6	15.8	11.9	10	4.5	0.0	1946	36.9	9.08.1992	4.9	7.08.1987
Warnemünde	10	1017.4	stark bew.	SSW	8	14.9	14.6	19.0	16.7	14.1	13	7.8		1951	36.9	9.08.1992	7.1	7.08.1987
Teterow	50	1017.1	bedeckt	W	5	13.2	13.0	20.1	15.7	12.6	10	5.9	0.1	1947	38.7	9.08.1992	6.7	7.08.1987
Barth	7	1017.1	stark bew.	WSW	8	14.8	14.8	18.7	16.0	12.6	10	4.9						
Greifswald	6	1017.0	wolkig	W	11	14.7	13.7	19.6	16.2	14.2	13	6.8	0.5	1951	36.2	10.08.1992	6.5	2.08.1976
Ueckermünde	7	1017.7	wolkig	WSW	8	14.4	13.8	19.4	15.6	14.0	13	4.3	1					
Emden	12	1017.0	leicht bew.	SSW		14.5	14.2	19.3	15.2	13.8	12	1.2	0.1	1947	33.1	4.08.1990	4.4	10.08.1965
Bremen/Flugh.	5	1016.9	Regen	SSE	4	14.9	14.9	20.3	16.3	12.8	11	2.8	1	1890	37.6	9.08.1992	4.7	7.08.1987
Soi tau	78	1018.1	stark bew.	S	5	14.2	14.2	18.7	15.5	13.3	12	4.1	0.4	1947	38.0	9.08.1992	5.6	10.08.1956
Boizenburg	46	1017.7	Nebel	S	4	13.8	13.8	18.7	14.9	12.2	11	5.9	0.2					
Lüchow	18	1018.0	stark bew.	still		15.2	14.5	19.8	16.3	13.9	12	7.0	0.5	1955	37.6	9.08.1992	5.2	5.08.1957
Seehausen/Altm.	23	1018.1	bedeckt	WSW	8	15.2	15.1	20.0	16.7	14.0	13	4.0	0.1					
Marnitz	87	1017.1	bedeckt	still		14.4	14.2	20.1	15.9	12.6	X	X	0.3					
Neuruppin	39	1018.2	bedeckt	W	4	15.2	14.8	20.7	16.0	13.8	11	5.5						
Neubrandenburg	80	1017.8	bedeckt	W	13	13.7	13.4	19.6	15.0	12.8	12	4.8	0.0					
Angermünde	55	1017.6	wolkig	SSW	11	15.8	14.4	20.0	16.0	14.5	13	8.1	0.0	1951	37.6	9.08.1992	6.0	7.08.1987
Lingen	26	1016.1	stark bew.	SSE	5	15.4	14.1	20.5	16.6	14.5	14	1.2	0.1	1951	33.8	4.08.1990	6.5	8.08.1953
Münst.-Osn./Flugh.	52	1016.8	stark bew.	SE	9	14.8	14.3	20.3	15.6	14.5	13	0.8	3					
Osnabrück	97	1016.7	stark bew.	SSE	8	14.9	13.9	19.8	16.3	14.8	14	1.1	2	1952	35.3	4.08.1990	7.1	9.08.1965
Bad Salzuflen	139	1017.8	stark bew.	NE	4	14.6	13.7	19.5	15.8	14.4	14	2.4	3	1935	36.5	9.08.1992	5.1	4.08.1935
Hannover/Flugh.	59	1017.1	Regen	S	8	15.1	15.0	20.2	16.1	14.8	13	4.9	2	1936	37.4	9.08.1992	5.6	2.08.1947
Braunschweig	88	1018.1	Regen	SSW	5	15.1	14.3	19.3	16.0	14.5	13	6.2	1	1891	38.2	9.08.1992	5.9	3.08.1902
Gardelegen	48	1018.1	Regen	SW	4	15.2	15.0	19.5	15.7	14.1	13	6.7	0.1					
Magdeburg	84	1018.3	bedeckt	still		15.2	12.9	21.0	16.7	13.9	12	8.9		1947	37.9	9.08.1992	4.5	7.08.1987
Potsdam	99	1018.3	wolkig	WSW	9	15.2	13.9	20.7	15.1	13.5	12	5.9		1893	38.6	9.08.1992	5.4	7.08.1987
Berlin-Temp.	49	1018.2	wolkig	WSW	2	15.6	13.4	20.9	16.7	14.8	10	4.9	0.0	1876	37.1	9.08.1992	6.8	6.08.1886
Lindenberg	112	1018.4	stark bew.	SW	5	14.4	12.3	20.6	16.0	12.5	11	6.7		1951	38.5	9.08.1992	5.6	7.08.1987
Manschnow	16	1017.8	stark bew.	SW	9	15.3	12.6	21.2	17.0	13.7	13	4.5						
Düsseldorf/Flugh.	41	1016.6	stark bew.	S	8	17.0	13.2	22.1	17.0	15.5	14	0.7	0.4	1969	35.8	3.08.1986	7.3	6.08.1987
Bocholt	24	1016.4	stark bew.	still		15.0	14.3	21.3	16.8	14.7	13	1.4	0.3	1947	35.5	4.08.1990	6.3	8.08.1953
Essen	161	1016.7	stark bew.	S	8	17.0	11.5	21.1	16.8	15.4	13	1.3	0.0	1935	34.3	4.08.1990	6.8	6.08.1987
Kahler Asten	859	-	Regen	S	15	12.0	9.2	15.3	11.9	10.9	8	4.6	0.0	1955	30.2	9.08.1992	3.4	1.08.1965
Bad Lippspringe	158	1017.4	stark bew.	ESE	5	14.8	14.2	19.6	15.4	13.8	10	2.5	1	1951	36.2	9.08.1992	4.8	7.08.1987
Kassel	233	1018.5	stark bew.	still		13.5	12.7	20.8	15.6	13.0	10	5.0	0.4	1951	35.2	9.08.1992	4.4	7.08.1987
Göttingen	173	1018.4	stark bew.	SSW	2	14.4	13.1	20.5	15.8	14.1	13	3.7	1	1947	37.9	9.08.1992	3.6	9.08.1953
Leinefelde	356	1018.0	wolkig	still		13.6	13.3	19.5	14.8	11.4	9	4.9	0.5	1957	34.7	9.08.1992	3.9	7.08.1987
Braunlage	610	1018.0	bedeckt	WSW	4	12.2	11.7	16.4	11.4	9.4	7	5.4	0.4	1936	32.8	9.08.1992	3.6	7.08.1987
Brocken	1153	-	Regen	SW	28	10.1	7.6	10.2	8.3	9.1	8	3.8	0.6	1951	27.9	9.08.1992	1.0	6.08.1987
Artern	166	1018.9	stark bew.	still		13.0	12.0	21.1	16.0	11.7	11	7.5		1954	37.4	9.08.1992	4.2	7.08.1987
Leipzig/Flugh.	141	1018.7	stark bew.	S	8	13.6	10.7	21.1	16.7	12.1	12	10.5		1951	37.0	9.08.1992	6.1	7.08.1987
Wittenberg	106	1018.3	stark bew.	still		14.7	12.4	21.6	15.5	12.9	11	8.2		1951	38.5	9.08.1992	5.8	7.08.1987
Oschatz	152	1018.4	leicht bew.	SSE	4	13.3	11.9	21.4	15.7	12.0	10	11.0						
Dresden/Flugh.	230	1019.2	leicht bew.	S	15	12.8	9.8	21.1	16.3	11.2	11	10.0		1917	36.2	9.08.1992	6.8	7.08.1987
Dobberlug-Kr.	99	1018.8	stark bew.	SSW	5	13.8	12.5	21.7	16.0	11.1	9	7.2						
Cottbus	69	1018.6	wolkig	SSW	8	14.3	11.3	21.2	16.0	10.9	9	7.5		1951	38.4	9.08.1992	5.8	7.08.1987
Görlitz	238	1019.1	leicht bew.	still		12.9	11.1	20.3	15.8	10.0	9	9.4		1951	35.2	9.08.1992	4.3	7.08.1987
Aachen	205	1016.6	stark bew.	SW	8	15.7	11.7	23.1	18.1	15.0	13	4.9		1891	35.4	10.08.1911	7.3	3.08.1908
Nürnberg	629	1017.3	leicht bew.	SW	8	14.6	7.8	20.0	15.9	14.0	12	10.9		1947	32.0	8.08.1992	5.0	6.08.1987
Köln-Bonn/Flugh.	99	1016.8	leicht bew.	ESE	9	15.4	11.6	23.4	17.0	13.7	12	5.9		1958	36.4	4.08.1990	5.0	6.08.1987
Bendorf	132	1017.5	leicht bew.	still		13.7	12.9	23.8	17.2	12.9	12	11.4		1951	35.0	9.08.1992	7.0	6.08.1967
Bad Marienberg	555	1017.5	wolkig	ESE	5	13.7	9.6	19.2	14.9	12.4	9	7.1		1963	32.0	4.08.1990	5.4	7.08.1987
Gießen	195	1018.0	leicht bew.	N	2	13.5	12.0	23.3	16.4	12.5	12	9.9		1939	35.4	9.08.1992	5.0	1.08.1965
Bad Hersfeld	225	1018.7	wolkig	NNE	2	11.8	10.4	22.6	15.1	11.1	10	8.8	0.0	1949	36.0	9.08.1992	4.2	5.08.1949
Wasserkuppe	925	-	wolkig	SW	17	11.6	5.6	17.0	13.1	10.8	8							