

Wetterkarte

ISSN 0936-5818

D 7311 A

Amtsblatt des Deutschen Wetterdienstes

Erscheint täglich
Nur Postbezug

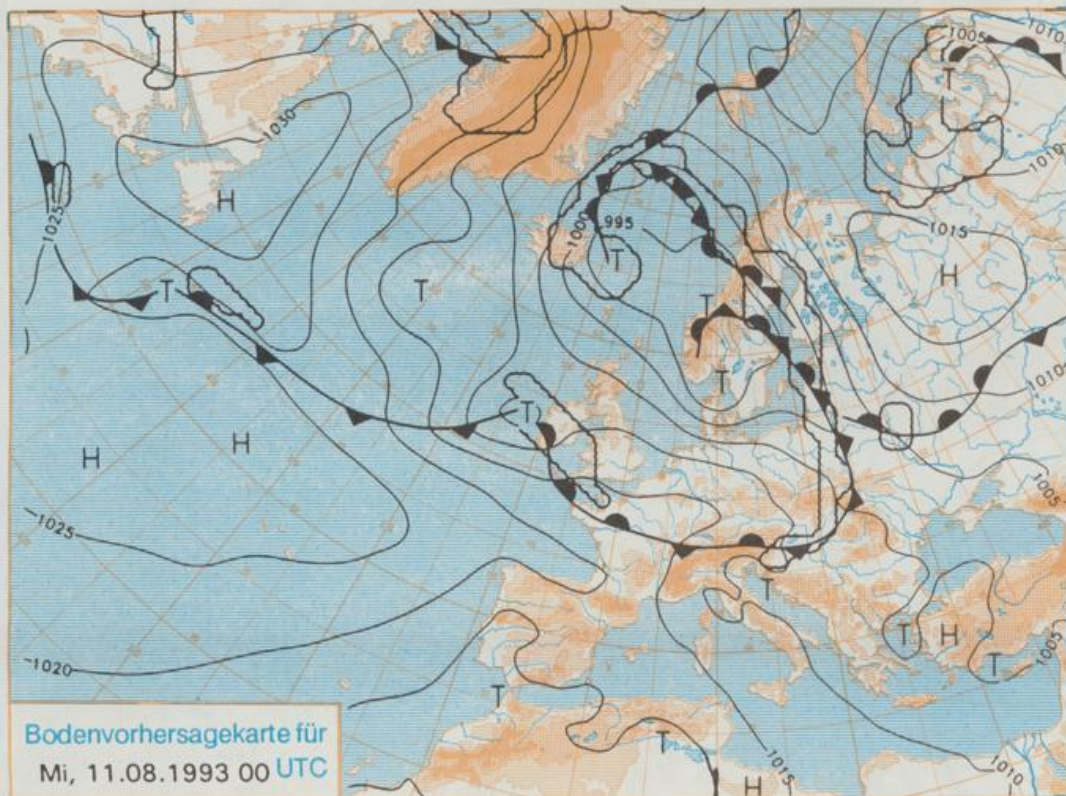
Druck und Verlag: Deutscher Wetterdienst, Zentralamt
Frankfurter Straße 135, 63067 Offenbach am Main
Postanschrift: 63004 (Postfach), Telefon: (069) 80 62-2283
Telex: (069) 4152871, Telefax: (069) 80 62-2484
Postgirokonto Frankfurt: BLZ 500 100 60, KtNr. 490 31-606

Schutzgebühr monatlich DM 21,-
einschließlich Versandkosten,
Einzelpreis DM 1,-
zuzüglich Versandkosten

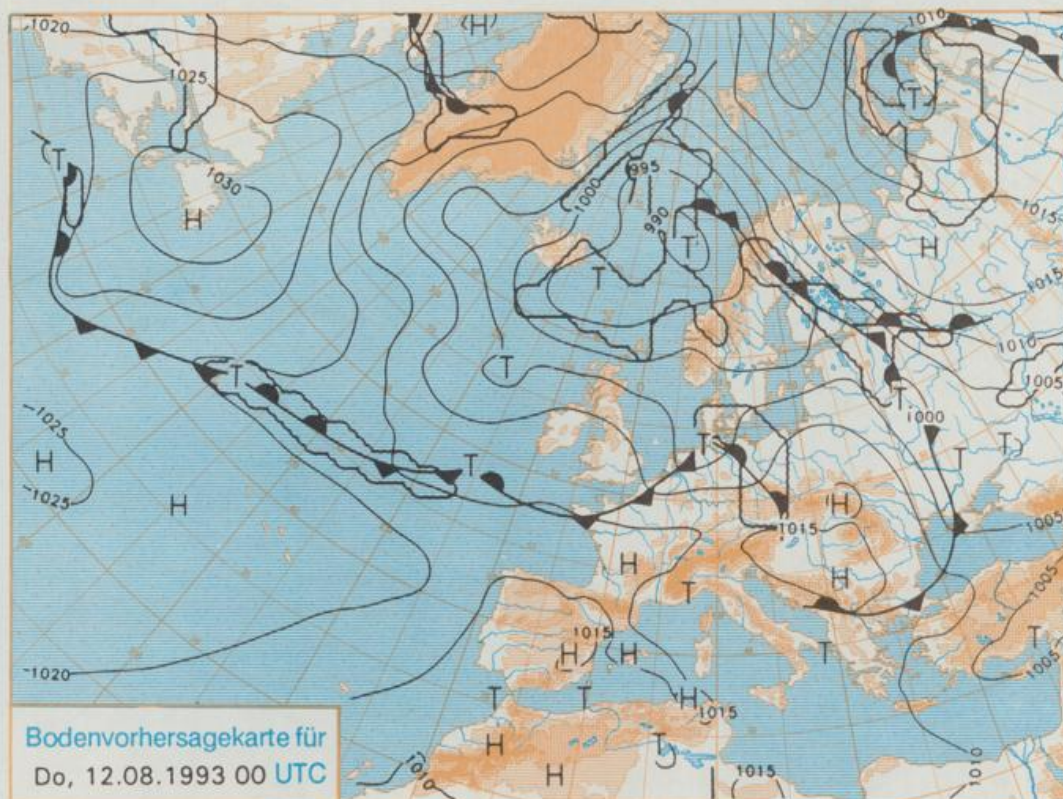
Jahrgang 1993

Montag, den 09. August

Nummer 221



Stereographische Projektion 1 : 60 000 000 60°N



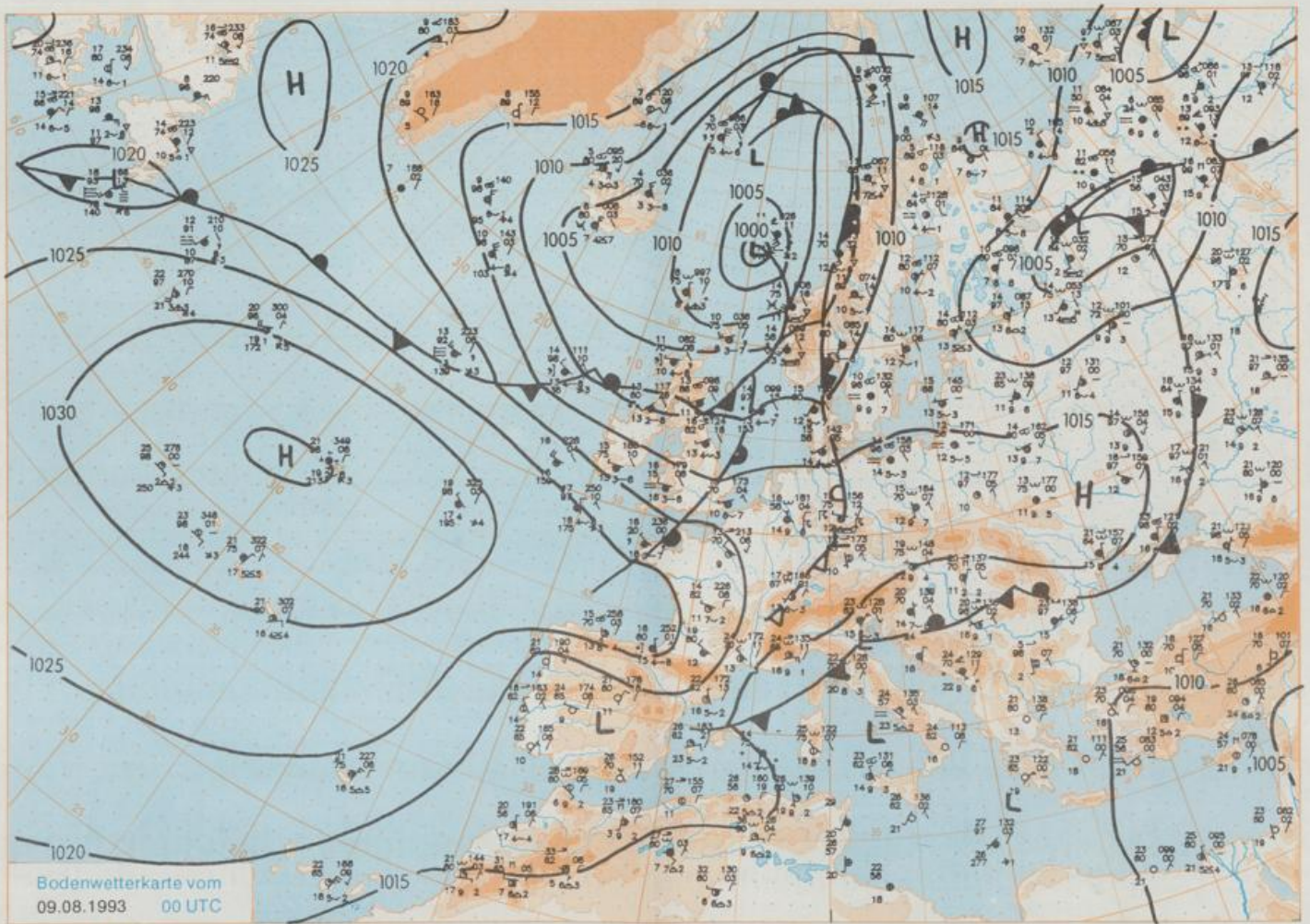
Deutschland-Vorhersage für Mittwoch 11.08.1993

Der am Montag 00 UTC über Deutschland angelangte Frontenzug löst sich auf. Ihm folgt das zum gleichen Zeitpunkt über den Britischen Inseln angelangte Frontensystem eines Nordmeertiefs und überquert am Dienstag Deutschland zügig südostwärts. An seiner Kaltfront entwickelt sich westlich von Irland ein kleines Wellentief. Es wird nach kurzem Zwischenhocheinfluß im Laufe des Mittwochs die Nordhälfte Deutschlands in meist abgeschwächter Form ostwärts überqueren und wärmere Luft heranzuführen.

Zunächst wechselnd wolkelig mit nach Süden hin zunehmenden Aufheiterungen und meist niederschlagsfrei, im Tagesverlauf in der Nordhälfte Deutschlands Bewölkungsverdichtung und nachfolgend im nördlichen Mittelgebirgsraum sowie im Norddeutschen Tiefland etwas Regen. Tiefsttemperaturen in der Nacht zu Mittwoch 9 bis 13 Grad C. Tageshöchsttemperaturen im Norden 17 bis 22, im Süden 22 bis 25 Grad C. Schwacher bis mäßiger Wind aus westlichen Richtungen.

Weitere Aussichten für Donnerstag, 12.08.1993

Im Norden wechselhaft. Im Süden vielfach sonnig. Temperaturanstieg.



Stereographische Projektion 1 : 30 000 000' 60°N

Wettermeldungen von Montag, dem 9. August 1993 06 UTC

Station	Bar.-höhe (m)	Luftdr. red.NN (hPa)	Wetter	Wind km/h	Temperatur (Grad C)					Sonne Vort. Std.	RR 24h mm	Schnee höhe cm	Extremwerte der Lufttemperatur				
					Deutschland								in der Dekade vom 1.08. bis		10.08.		
					Luft	Tau-punkt	Max	Mittel	Min				Nacht	seit	Tmax	Tmin	Datum
Helgoland	8	1012.5	leicht bew.	SW 31	15.7	12.5	19.7	16.8	15.1	13	9.6		1952	28.1	10.08.1975	11.0	2.08.1964
List / Sylt	29	1011.3	wolkig	SW 24	15.5	12.1	19.5	16.0	13.6	11	4.3		1937	32.5	10.08.1975	9.8	7.08.1987
Schleswig	48	1012.8	leicht bew.	WSW 11	13.7	12.8	21.0	16.1	12.5	12	5.4		1947	32.3	1.08.1948	6.4	10.08.1965
Kiel	31	1013.4	stark bew.	WSW 9	14.5	13.0	21.5	17.1	13.5	12	6.0		1940	35.0	9.08.1992	6.3	2.08.1981
Arkona	42	1013.1	stark bew.	SSW 13	15.4	15.2	19.0	16.3	14.5	13	8.0		1951	31.1	1.08.1983	8.5	7.08.1987
Norderney	16	1013.1	wolkig	SSW 17	14.2	12.2	21.1	17.0	14.2	14	3.3		1947	32.4	9.08.1992	9.6	7.08.1987
Bremerhaven	11	1014.0	leicht bew.	SSW 15	12.2	11.5	21.4	16.8	12.1	11	3.5	0.5	1949	35.8	9.08.1992	8.5	9.08.1962
Cuxhaven	12	1013.4	leicht bew.	SW 11	14.2	11.8	21.1	16.6	13.4	11	6.8	27	1946	36.3	9.08.1992	8.5	5.08.1962
Hamburg/Flugh.	16	1013.9	bedeckt	WSW 5	13.7	13.7	21.3	17.3	12.1	9	2.4	0.1	1891	37.3	9.08.1992	5.3	10.08.1965
Lübeck	15	1013.6	bedeckt	W 4	14.1	13.8	21.9	16.6	13.0	10	1.8		1890	38.0	9.08.1992	6.1	7.08.1990
Boitenhagen	17	1012.7	Nebel	WSW 15	14.0	14.0	20.7	16.7	13.0	13	5.0	0.3	1951	36.6	9.08.1992	5.9	10.08.1965
Schwenn	67	1013.2	Nebel	WSW 9	14.0	13.4	19.6	16.1	13.0	10	0.5	0.3	1946	36.9	9.08.1992	4.9	7.08.1987
Warnemünde	10	1013.2	leicht bew.	SSW 11	14.9	14.9	21.2	16.6	14.1	13	5.3	0.8	1951	36.9	9.08.1992	7.1	7.08.1987
Teterow	50	1012.8	wolkig	S 11	14.8	14.6	20.2	15.8	14.2	13	3.6	2	1947	38.7	9.08.1992	6.7	7.08.1987
Barth	7	1013.1	wolkenlos	still	15.3	15.3	20.8	17.2	14.3	13	5.6						
Greifswald	6	1013.4	stark bew.	S 5	15.1	14.9	21.4	17.7	14.6	13	4.0		1951	36.2	10.08.1992	6.5	2.08.1976
Ueckermünde	7	1014.1	stark bew.	S 4	15.8	15.5	21.6	17.4	14.5	13	5.4						
Emden	12	1013.7	leicht bew.	S 22	13.0	12.1	22.2	15.7	12.7	12	3.1	5	1947	33.1	4.08.1990	4.4	10.08.1965
Bremer/Flugh.	5	1014.5	wolkig	SW 5	12.1	12.1	20.8	15.8	10.4	9	1.4	3	1890	37.6	9.08.1992	4.7	7.08.1987
Soltau	78	1015.2	stark bew.	W 8	13.1	13.1	19.7	16.1	12.4	11	1.5	7	1947	38.0	9.08.1992	5.6	10.08.1966
Boizenburg	46	1014.2	Nebel	W 9	14.0	14.0	20.3	15.9	12.7	13	1.0	0.3					
Lüchow	18	1014.2	bedeckt	W 8	14.6	14.3	20.3	17.0	14.0	12	1.1	0.0	1955	37.6	9.08.1992	5.2	5.08.1957
Seehausen/Altm.	23	1014.2	Nebel	W 5	14.0	14.0	20.6	16.4	11.6	10	1.1	3					
Marnitz	87	1013.1	bedeckt	still	14.4	14.0	20.3	16.3	13.6	10	X	8					
Neuruppin	39	1014.4	Nebel	W 4	15.0	14.9	20.1	17.5	14.8	13	1.6	1					
Neubrandenburg	80	1013.6	stark bew.	S 5	15.0	14.9	19.6	15.7	14.3	13	3.7	1					
Angermünde	55	1013.8	wolkig	SSE 4	14.2	14.2	20.5	17.3	12.9	12	1.5	0.1	1951	37.6	9.08.1992	6.0	7.08.1987
Lingen	26	1014.4	stark bew.	S 8	12.1	11.6	23.4	17.4	10.5	9	3.2	0.9	1951	33.8	4.08.1990	6.5	8.08.1953
Münst.-Osn./Flugh.	52	1015.0	wolkig	S 4	13.0	12.3	21.4	15.6	11.4	9	3.3	9					
Osnabrück	97	1014.9	stark bew.	SW 5	12.9	12.0	21.9	16.6	11.8	9	3.6	0.5	1952	35.3	4.08.1990	7.1	9.08.1965
Bad Salzuflen	139	1015.4	Nebel	S 5	13.7	13.1	22.4	16.0	12.1	11	1.9	2.4	1935	36.5	9.08.1992	5.1	4.08.1935
Hannover/Flugh.	59	1014.5	bedeckt	W 9	14.0	14.0	21.1	16.2	11.7	10	0.9	5	1936	37.4	9.08.1992	5.6	2.08.1947
Braunschweig	88	1015.0	bedeckt	WSW 5	13.1	12.4	21.0	16.1	12.2	11	2.3	14	1891	38.2	9.08.1992	5.9	3.08.1902
Gardelegen	48	1014.8	Nebel	W 13	13.0	12.9	21.0	16.7	11.1	10	0.6	2					
Magdeburg	84	1014.7	bedeckt	NW 9	14.1	13.5	20.5	16.9	12.3	11	1.9	17	1947	37.9	9.08.1992	4.5	7.08.1987
Potsdam	99	1014.4	stark bew.	N 4	15.3	15.3	21.1	17.2	14.2	13	1.1	3	1893	38.6	9.08.1992	5.4	7.08.1987
Berlin-Temp.	49	1014.1	wolkig	still	16.4	15.3	21.7	18.2	14.8	11	2.3	4	1876	37.1	9.08.1992	6.8	6.08.1886
Lindenberg	112	1013.7	wolkig	E 11	15.2	14.2	21.0	16.9	14.3	14	1.3	0.5	1951	38.5	9.08.1992	5.6	7.08.1987
Manschnow	16	1013.7	wolkig	E 8	15.1	14.8	21.8	17.7	13.2	12	1.6	2					
Düsseldorf/Flugh.	41	1016.2	stark bew.	SW 8	14.4	13.9	23.8	18.0	13.4	12	5.9		1969	35.8	3.08.1986	7.3	6.08.1987
Bocholt	24	1015.1	wolkig	SSW 5	13.6	13.3	23.0	17.9	12.2	9	4.6	0.5	1947	35.5	4.08.1990	6.3	8.08.1953
Essen	161	1015.9	stark bew.	SW 5	13.8	13.3	23.1	17.8	13.4	11	4.4		1935	34.3	4.08.1990	6.8	6.08.1987
Kahler Asten	859	-	in Wolken	W 11	10.1	10.1	17.9	13.3	9.6	8	5.3	2	1955	30.2	9.08.1992	3.4	1.08.1965
Bad Lippspringe	158	1015.3	Nebel	WSW 8	13.4	13.3	22.4	15.4	11.7	9	1.9	9	1951	36.2	9.08.1992	4.8	7.08.1987
Kassel	233	1016.2	leicht bew.	S 4	12.5	12.0	23.8	16.5	11.4	9	4.7	3	1951	35.2	3.08.1963	4.4	7.08.1987
Göttingen	173	1015.7	stark bew.	SW 2	13.6	12.6	24.0	16.9	11.2	10	3.6	10	1947	37.9	9.08.1992	3.6	9.08.1953
Leinefelde	356	1015.6	Nebel	NW 8	11.9	11.9	22.4	16.9	10.8	9	2.1	2	1957	34.7	9.08.1992	3.9	7.08.1987
Braunlage	610	1015.0	wolkig	SSW 2	10.9	10.2	19.1	14.2	8.7	6	2.2	15	1936	32.8	9.08.1992	3.6	7.08.1987
Brocken	1153	-	Nebel	WNW 35	8.1	8.1	13.4	10.7	7.5	7	2.2	22	1951	27.9	9.08.1992	1.0	6.08.1987
Artern	166	1015.5	wolkig	W 4	12.4	11.9	23.0	17.6	12.3	12	3.9	0.5	1954	37.4	9.08.1992	4.2	7.08.1987
Leipzig/Flugh.	141	1014.6	leicht bew.	NW 15	14.6	12.4	21.5	17.7	14.0	14	1.4	2	1951	37.0	9.08.1992	6.1	7.08.1987
Wittenberg	106	1014.1	stark bew.	NNW 5	14.3	13.3	22.6	18.0	13.2	12	1.7	0.6	1951	38.5	9.08.1992	5.8	7.08.1987
Oschatz	152	1013.7	wolkig	SW 8	15.1	14.6	21.8	17.5	13.6	11	3.9	1					
Dresden/Flugh.	230	1014.1	wolkig	WSW 15	16.7	13.4	23.1	17.0	15.7	15	9.6	0.7	1917	36.2	9.08.1992	6.8	7.08.1987
Doblerug-Kr.	99	1013.9	stark bew.	SW 9	15.7	14.7	22.3	17.9	14.5	14	2.7	2					
Cottbus	69	1014.0	stark bew.	still	15.8	15.1	23.1	18.3	15.3	15	4.8	7	1951	38.4	9.08.1992	5.8	7.08.1987
Görlitz	238	1014.3	wolkig	still	16.0	15.1	24.0	18.4	15.2	15	9.8	0.4	1951	35.2	9.08.1992	4.3	7.08.1987
Aachen	205	1015.9	wolkig	SW 9	14.7	13.8	24.0	17.8	13.8	13	7.2	1	1891	35.4	10.08.1911	7.3	3.08.1908
Nürnberg	629	1017.4	in Wolken	WSW 13	10.6	10.6	21.2	15.6	10.5	10	9.4		1947	32.0	8.08.1992	5.0	6.08.1987
Köln-Bonn/Flugh.	99	1016.3	stark bew.	S 4	13.8	13.6	24.0	17.7	12.8	11	5.7	0.0	1958	36.4	4.08.1990	5.0	6.08.1987
Bendorf	132	1016.7	stark bew.	SSE 5	15.0	14.5	25.9	18.6	12.5	12	7.9		1951	35.0	9.08.1992	7.0	6.08.1967
Bad Marienberg	555	1016.6	Nebel	W 5	12.2	12.2	21.8	15.6	11.8	11	7.3	3	1963	32.0	4.08.1990	5.4	7.08.1987
Gießen	195	1016.6	leicht bew.	SW 2	13.4	12.2	25.4	18.8	12.6	12	9.2	0.3	1939	35.4	9.08.1992	5.0	1.08.1965
Bad Hersfeld	225	1016.2	Nebel	W 4	13.0	12.7	26.0	18.6	11.7	12	5.0	4	1949	36.0	9.08.1992	4.2	5.08.1949
Wasserkuppe	925	-	in Wolken	NW 13	10.3	10.3	21.4	15.6	9.7	8	7.2	5	1936	31.3	9.08.1992	3.4	6.08.1987
Meiningen	453	1016.3	stark bew.	NNW 4	12.2	12.2	22.8	17.2	10.6	10	5.8	5					
Schmücke	942	-	wolkig	W 3	10.1	8.9	18.5	14.4	9.2	8	6.7	1					