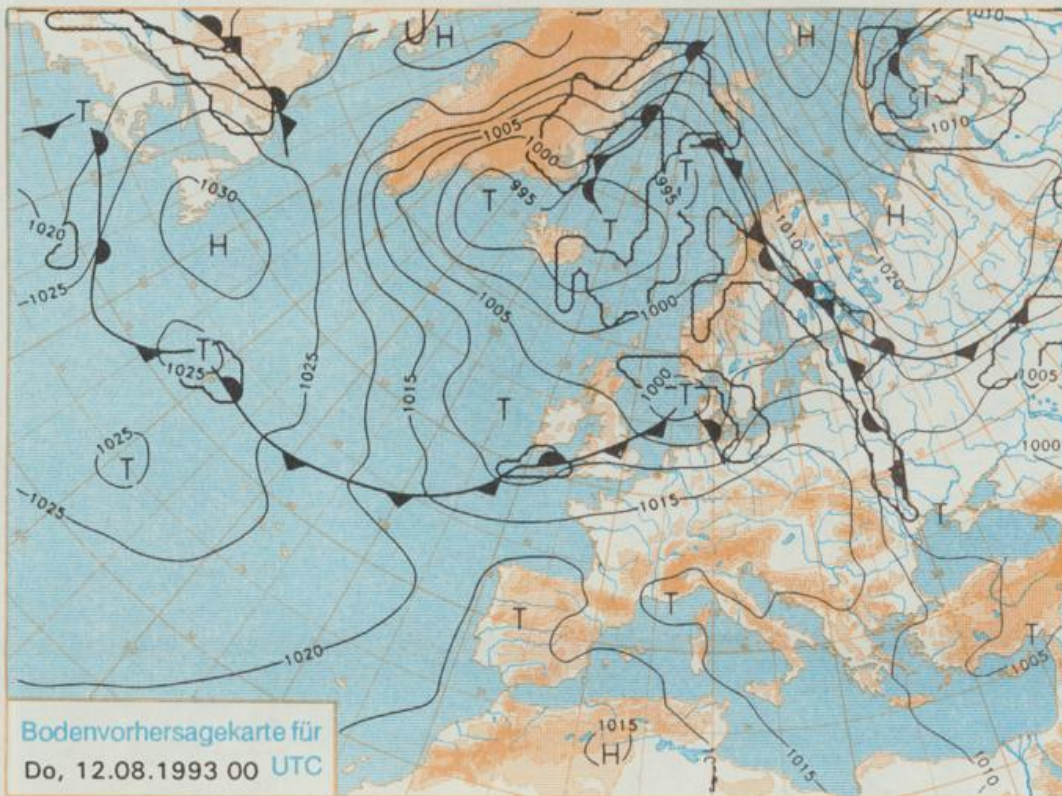


Erscheint täglich
Nur PostbezugDruck und Verlag: Deutscher Wetterdienst, Zentralamt
Frankfurter Straße 135, 63067 Offenbach am Main
Postanschrift: 63004 (Postfach), Telefon: (069) 80 62-2283
Telefax: (069) 4152871, Telefax: (069) 80 62-2484
Postgirokonto Frankfurt: BLZ 500 100 60, KINr. 490 31-806Schutzgebühr monatlich DM 21,-
einschließlich Versandkosten,
Einzelpreis DM 1,-
zuzüglich Versandkosten

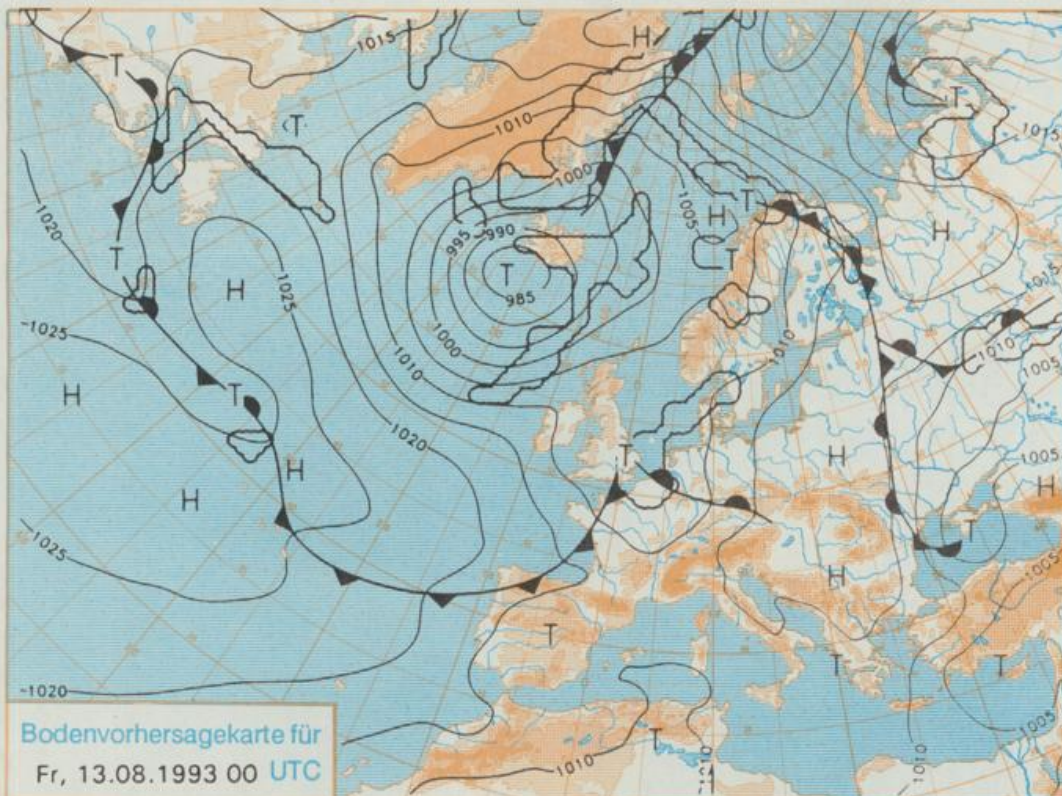
Jahrgang 1993

Dienstag, den 10. August

Nummer 222



Stereographische Projektion 1 : 60 000 000 60°N



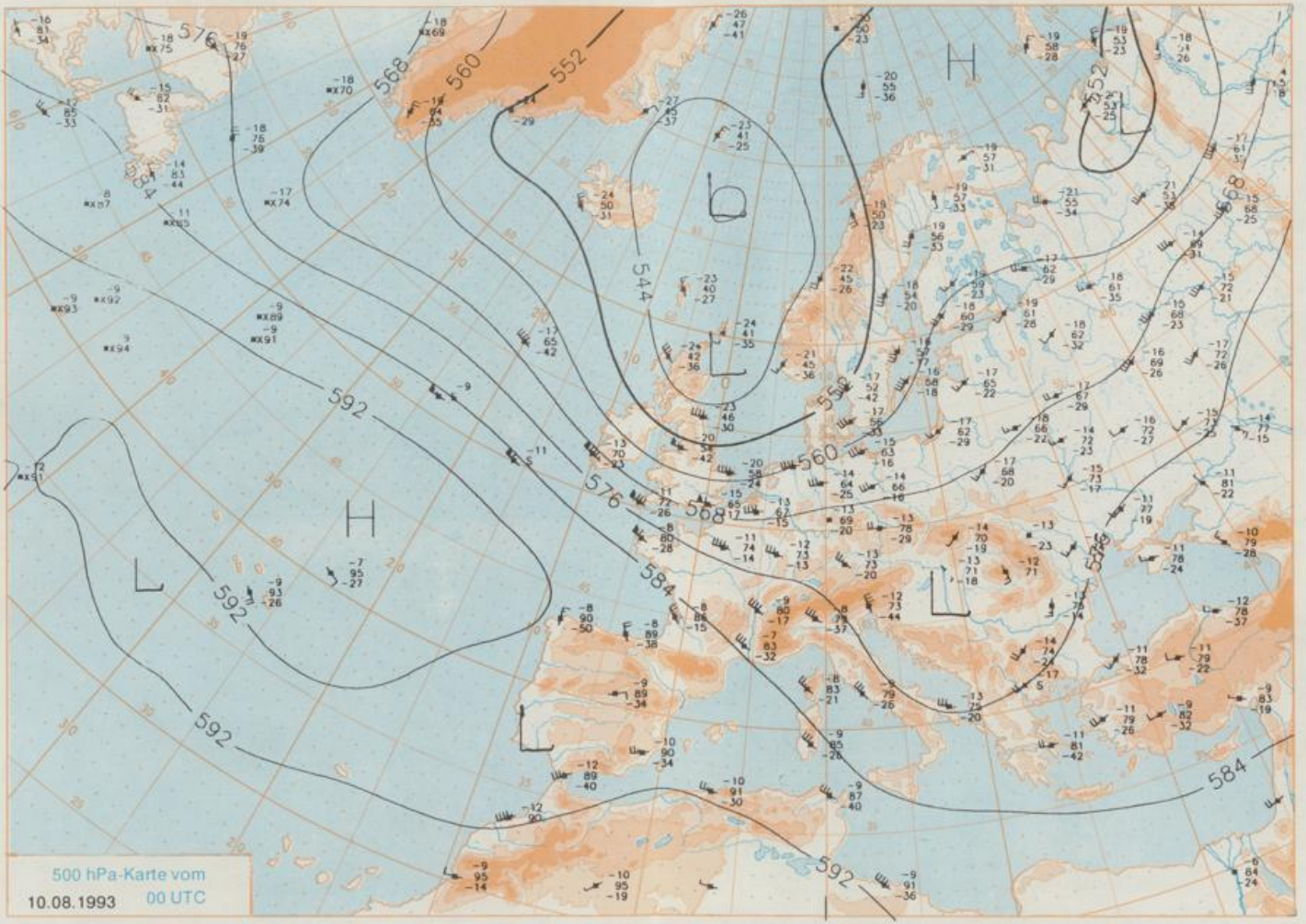
Deutschland-Vorhersage für Donnerstag 12.08.1993

Die am Dienstag hinter einer Kaltfront nach Deutschland eingeflossene kühle Meeresluft gelangt unter den Einfluß eines sich nach Mitteleuropa verschiebenden Keils des Azorenhochs. Dieser spaltet im Laufe des Donnerstags seinen Ostteil ab und verlagert sich zum Balkan. So kann zum Freitag die Kaltfront des von den Britischen Inseln nach Norwegen ziehenden Tiefs von Frankreich auf Deutschland übergreifen. Davor wird sehr warme Luft herangeführt.

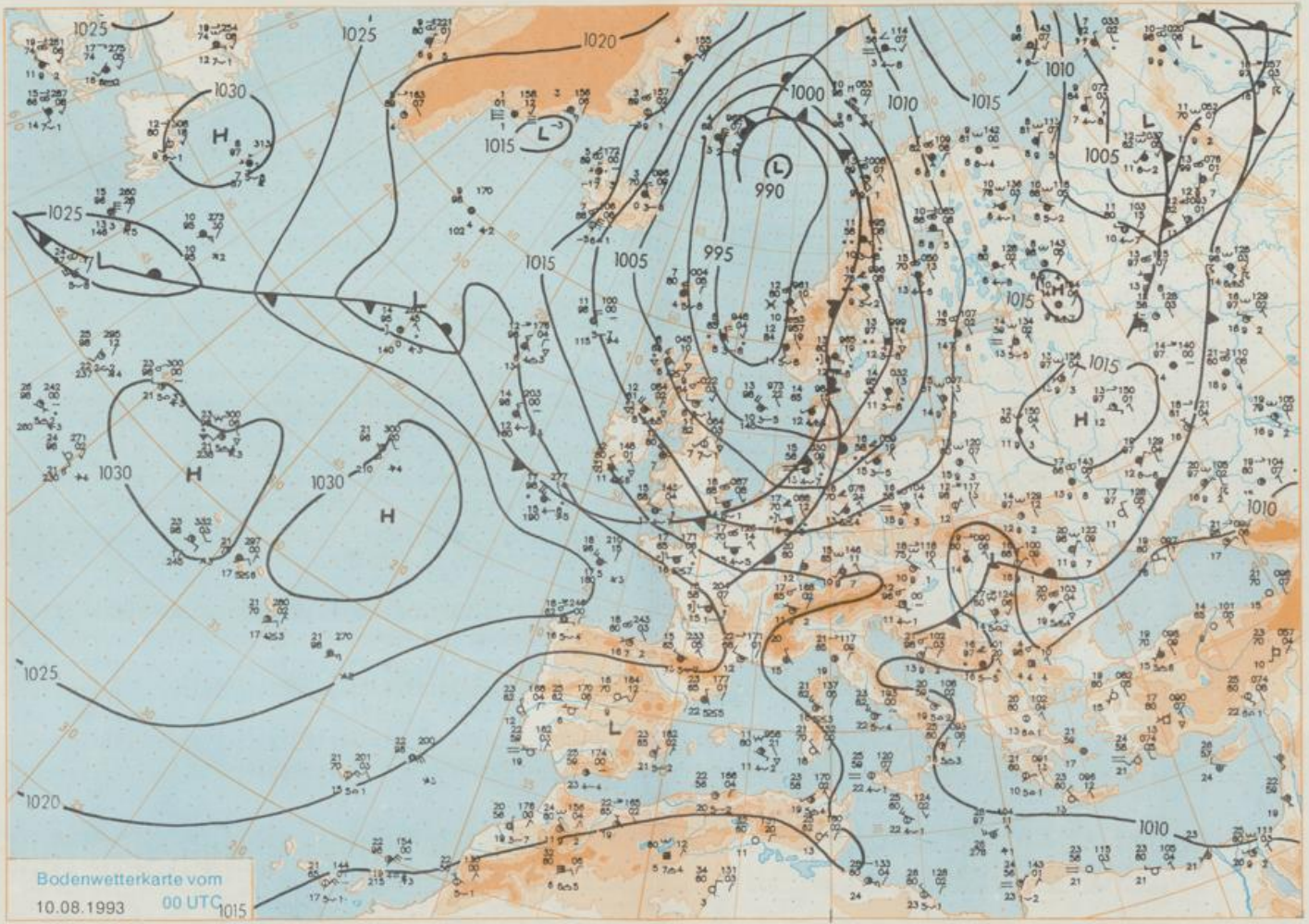
Überwiegend sonnig und trocken. In der zweiten Tageshälfte im Nordwesten aufkommende starke Bewölkung und nachfolgend Schauer und Gewitter. Frühtemperaturen 10 bis 15 Grad C. Höchsttemperaturen im Norden 21 bis 26, im Süden 27 bis 32 Grad C. Schwacher bis mäßiger, im Tagesverlauf stark zunehmender Wind um Süd.

Weitere Aussichten für Freitag, 13.08.1993

Durchzug starker Bewölkung mit Schauern und Gewittern, am Alpenrand noch länger andauernd. Sonst von Westen zunehmende Aufheiterungen. Höchsttemperaturen 20 bis 25 Grad C.



Stereographische Projektion 1 : 30 000 000 60°N



Stereographische Projektion 1 : 30 000 000 80°N

Wettermeldungen von Dienstag, dem 10. August 1993 06 UTC

Station	Bar.-höhe (m)	Luftdr. red.NN (hPa)	Wetter	Deutschland										Extremwerte der Lufttemperatur in der Dekade vom 1.08. bis 10.08.				
				Wind		Temperaturen (Grad C)			Sonne		RR 24h mm	Schnee höhe cm	seit	Tmax Datum	Tmin Datum	Datum		
				km/h	Luft 2 m	Tau-punkt	Max Vortag	Mittel Min	Nacht 2 m 5 cm	Vort.							Std.	
Helgoland	8	1001.2	stark bew.	W	30	15.6	12.4	16.2	16.0	15.2	14	1.1	13	1952	28.1	10.08.1975	11.0	2.08.1964
List / Sylt	29	999.0	wolkig	W	26	14.8	12.5	16.6	15.2	14.6	13	0.9	21	1937	32.5	10.08.1975	9.8	7.08.1987
Schleswig	48	1000.1	Schauer	SW	11	14.1	14.1	18.5	14.8	14.0	14	5.5	9	1947	32.3	1.08.1948	6.4	10.08.1965
Kiel	31	1000.3	wolkig	W	11	15.0	13.5	18.7	15.8	14.7	14	5.0	5	1940	35.0	9.08.1992	6.3	2.08.1981
Arkona	42	1000.6	stark bew.	SW	30	15.6	14.9	19.7	15.8	14.2	13	5.5	2	1951	31.1	1.08.1983	8.5	7.08.1987
Norderney	16	1002.2	Schauer	WNW	28	15.4	13.2	16.7	15.9	15.0	14	0.3	16	1947	32.4	9.08.1992	9.6	7.08.1987
Bremerhaven	11	1002.2	stark bew.	SW	26	15.5	13.9	18.0	16.0	15.4	15	3.9	6	1949	35.8	9.08.1992	8.5	9.08.1962
Cuxhaven	12	1001.4	Schauer	WSW	22	15.6	14.0	17.9	15.9	15.4	14	5.0	8	1946	36.3	9.08.1992	8.5	5.08.1962
Hamburg/Flugh.	16	1002.1	stark bew.	SW	15	15.4	14.7	19.5	16.0	15.4	15	4.2	3	1891	37.3	9.08.1992	5.3	10.08.1965
Lübeck	15	1001.9	bedeckt	SW	15	15.6	14.5	20.1	16.2	15.0	15	4.0	3	1890	38.0	9.08.1992	6.1	7.08.1990
Bothenhagen	17	1000.8	stark bew.	SW	15	15.4	14.2	19.7	15.7	14.7	14	4.6	2	1951	36.6	9.08.1992	5.9	10.08.1965
Schwerin	67	1001.9	bedeckt	WSW	17	15.0	13.6	19.5	15.8	14.7	14	3.1	3	1946	36.9	9.08.1992	4.9	7.08.1987
Warnemünde	10	1001.3	wolkig	SW	15	16.0	15.1	21.0	16.3	15.0	14	4.1	2	1951	36.9	9.08.1992	7.1	7.08.1987
Teterow	50	1001.6	stark bew.	SW	18	15.7	14.5	20.8	17.1	14.9	14	4.2	1	1947	38.7	9.08.1992	6.7	7.08.1987
Barth	7	1000.9	wolkig	SW	9	15.8	15.6	20.2	16.5	14.4	13	4.2	4					
Greifswald	6	1001.7	bedeckt	SW	15	15.9	14.8	22.0	17.5	15.1	14	7.1	2	1951	36.2	10.08.1992	6.5	2.08.1976
Ueckermünde	7	1003.0	stark bew.	S	15	15.4	15.1	22.7	18.4	15.3	15	8.2	3					
Emden	12	1003.5	stark bew.	WSW	22	14.7	14.0	17.4	15.6	14.6	14	1.3	11	1947	33.1	4.08.1990	4.4	10.08.1965
Bremen/Flugh.	5	1003.0	stark bew.	WSW	17	15.2	15.1	19.3	15.8	14.8	14	5.3	3	1890	37.6	9.08.1992	4.7	7.08.1987
Sothau	78	1003.9	wolkig	WSW	13	14.9	14.6	19.6	15.6	14.8	14	3.3	8	1947	38.0	9.08.1992	5.6	10.08.1956
Boizenburg	46	1002.5	bedeckt	SW	11	14.8	14.3	19.5	15.5	14.7	14	2.6	3					
Lüchow	18	1003.6	bedeckt	SW	8	15.6	14.5	20.9	16.3	15.5	14	4.1	1	1955	37.6	9.08.1992	5.2	5.08.1957
Seehausen/Altm.	23	1003.2	bedeckt	SW	15	15.7	15.4	21.2	16.6	15.2	15	3.0	3					
Marnitz	87	1002.2	bedeckt	WSW	13	15.3	14.7	19.8	16.0	14.7	14	X	3					
Neuruppin	39	1003.8	bedeckt	WSW	9	15.6	15.3	21.4	17.6	15.3	15	5.6	6					
Neubrandenburg	80	1002.6	stark bew.	SW	18	15.4	14.8	20.1	16.7	14.8	14	6.9	2					
Angermünde	55	1003.4	Regen	SSW	17	15.0	14.9	22.4	17.7	15.0	14	9.2	5	1951	37.6	9.08.1992	6.0	7.08.1987
Lingen	26	1003.8	nach Gewitt	SW	11	15.1	14.3	19.2	15.8	14.9	14	0.5	5	1951	33.8	4.08.1990	6.5	8.08.1953
Münst.-Osn./Flugh.	52	1004.4	stark bew.	SW	15	15.4	14.8	19.5	16.7	14.9	14	2.8	2					
Osnabrück	97	1004.0	stark bew.	SW	15	15.1	14.1	19.4	15.9	15.0	14	3.6	3	1952	35.3	4.08.1990	7.1	9.08.1965
Bad Salzuflen	139	1004.9	stark bew.	SW	13	14.8	13.6	19.4	15.9	14.8	14	3.6	6	1935	36.5	9.08.1992	5.1	4.08.1935
Hannover/Flugh.	59	1004.0	stark bew.	WSW	11	15.7	15.4	21.1	17.0	15.6	14	3.8	0.5	1936	37.4	9.08.1992	5.6	2.08.1947
Braunschweig	88	1003.8	stark bew.	WSW	11	15.4	14.8	20.7	16.4	15.2	15	3.5	1	1891	38.2	9.08.1992	5.9	3.08.1902
Gardelegen	48	1003.1	bedeckt	W	5	15.6	15.5	21.0	16.4	15.3	15	3.1	2					
Magdeburg	84	1004.0	bedeckt	SSW	4	15.7	14.1	22.2	16.9	15.3	15	3.3	1	1947	37.9	9.08.1992	4.5	7.08.1987
Potsdam	99	1004.7	stark bew.	SW	15	14.9	14.7	21.1	17.1	14.8	15	6.0	9	1893	38.6	9.08.1992	5.4	7.08.1987
Berlin-Temp.	49	1004.5	Regen	SW	17	15.4	14.9	21.0	18.6	15.2	15	8.3	6	1876	37.1	9.08.1992	6.8	6.08.1886
Lindenberg	112	1005.0	Regen	SW	17	14.9	14.1	22.4	17.7	14.9	15	8.9	3	1951	38.5	9.08.1992	5.6	7.08.1987
Manschnow	16	1004.4	Regen	SSW	15	15.7	14.0	23.8	17.5	15.1	13	6.3	4					
Düsseldorf/Flugh.	41	1006.0	wolkig	WSW	18	16.5	15.8	20.5	17.2	14.6	14	0.7	5	1969	35.8	3.08.1986	7.3	6.08.1987
Bocholt	24	1005.4	Gewitter	W	13	15.8	14.7	20.2	16.9	15.7	15	1.5	4	1947	35.5	4.08.1990	6.3	8.08.1953
Essen	161	1006.0	stark bew.	W	15	15.6	15.0	19.5	16.4	14.4	14	0.9	12	1935	34.3	4.08.1990	6.8	6.08.1987
Kahler Asten	859	-	in Wolken	W	24	10.9	10.9	13.7	11.9	10.0	9	2.0	7	1955	30.2	9.08.1992	3.4	1.08.1965
Bad Lippspringe	158	1005.4	stark bew.	WSW	9	14.5	13.8	19.2	16.2	14.4	12	2.8	3	1951	36.2	9.08.1992	4.8	7.08.1987
Kassel	233	1006.9	stark bew.	S	4	14.3	13.5	21.1	16.9	14.3	14	4.3	4	1951	35.2	3.08.1963	4.4	7.08.1987
Göttingen	173	1005.8	stark bew.	WSW	5	15.3	14.2	21.7	17.6	15.1	14	2.9	4	1947	37.9	9.08.1992	3.6	9.08.1953
Lainefelde	356	1005.5	bedeckt	W	13	14.4	14.4	20.4	15.6	14.0	13	2.6	7	1957	34.7	9.08.1992	3.9	7.08.1987
Braunlage	610	1004.9	Schauer	SW	13	12.8	12.3	17.1	13.2	12.4	12	3.2	10	1936	32.8	9.08.1992	3.6	7.08.1987
Brocken	1153	-	Nebel	W	37	8.7	8.7	11.5	9.4	8.7	9	3.5	6	1951	27.9	9.08.1992	1.0	6.08.1987
Artern	156	1005.5	stark bew.	SSW	8	15.2	14.5	22.8	17.4	14.6	15	5.2	7	1954	37.4	9.08.1992	4.2	7.08.1987
Leipzig/Flugh.	141	1005.2	bedeckt	SW	15	15.1	13.7	22.1	18.4	14.6	15	8.3	5	1951	37.0	9.08.1992	6.1	7.08.1987
Wittenberg	106	1005.1	bedeckt	SW	11	15.2	14.4	22.5	18.6	14.7	15	5.4	5	1951	38.5	9.08.1992	5.8	7.08.1987
Oschatz	152	1005.6	Regen	SW	17	15.5	14.8	22.9	17.8	15.1	14	8.7	3					
Dresden/Flugh.	230	1006.2	Regen	SSW	17	16.0	13.5	22.3	18.4	16.0	14	5.4	2	1917	36.2	9.08.1992	6.8	7.08.1987
Doblerug-Kr.	99	1005.7	Regen	SSW	17	15.3	13.3	22.5	17.1	15.1	13	6.2	2					
Cothrus	69	1005.7	Regen	SW	13	15.9	13.8	23.1	18.8	15.8	14	8.9	0.5	1951	38.4	9.08.1992	5.8	7.08.1987
Görlitz	238	1006.8	bedeckt	S	18	15.7	12.6	23.5	18.1	14.6	12	3.1	0.1	1951	35.2	9.08.1992	4.3	7.08.1987
Aachen	205	1006.7	stark bew.	WSW	15	16.0	14.4	20.3	16.6	15.8	15	2.3	4	1891	35.4	10.08.1911	7.3	3.08.1908
Nürnberg	629	1008.2	stark bew.	WSW	18	12.9	12.2	17.6	14.0	12.8	13	3.2	2	1947	32.0	8.08.1992	5.0	6.08.1987
Köln-Bonn/Flugh.	99	1006.8	stark bew.	SW	5	16.3	15.0	21.3	17.1	16.3	15	1.7	3	1958	36.4	4.08.1990	5.0	6.08.1987
Bendorf	132	1007.4	stark bew.	SSW	8	16.5	15.5	21.8	18.2	16.1	15	1.3	3	1951	35.0	9.08.1992	7.0	6.08.1967
Bad Marienberg	555	1007.3	stark bew.	W	5	13.4	13.1	17.0	14.7	13.4	13	1.3	6	1963	32.0	4.08.1990	5.4	7.08.1987
Gießen	195	1007.1	stark bew.	W	8	16.2	14.7	21.6	18.5	15.6	15	5.1	2	1939	35.4	9.08.1992	5.0	1.08.1965
Bad Hersfeld	225	1006.6	bedeckt	SW	9	16.0	14.7	23.0	18.3	15.4	15	3.8	3	1949	36.0	9.08.1992	4.2	5.08.1949
Wasserkuppe	925	-	in Wolken	SSW	21	11.7	11.7	17.4	13.3	11.1	11	8.5	18	1936	31.3	9.08.1992	3.4	6.08.1987
Meiningen	453	1007.2	stark bew.	SSW	8	14.2	14.1	20.7	16.1	13.1	13	4.0	12					
Schmücke	942	-	Nebel	WSW	24	11.4	11.2	16.2	12.2	10.4	10	5.8	24					
Erfurt/Flugh.	323	1005.5	bedeckt	SW	13	15.0	14.2	21.8	16.5	14.1	14	5.1	2	1967	36.0	9.08.1992	3.8	7.08.1987
Neuhaus a.R.	850	-	Regen	WSW	15	11.9	11.7	17.6	13.7	11.1	11	7.8	18					
Gera-Leumnitz	312	1006.1	Regen	SSW	11	14.6	14.3	22.1	17.6	14.3	14	6.4	5	1952	36.1	7.08.1991	4.5	7.08.1987
Plauen	388	1006.6	Regen	S	11	14.4	13.6	22.3	17.2	14.2	14	8.5	5	1951	33.5	1.08.1983	2.6	7.08.1987
Aue	397	1007.1	Regen	SW	4	14.9	13.2	22.4	16.0	13.8	13	7.4	3					
Chemnitz	419	1006.4	Regen	SW	24	14.7	14.0	22.3	17.2	14.2	14	8.7	2	1951	34.6	9.08.1992	5.6	