

Wetterkarte

ISSN 0936-5818

D 7311 A

Amtsblatt des Deutschen Wetterdienstes

Erscheint täglich
Nur Postbezug

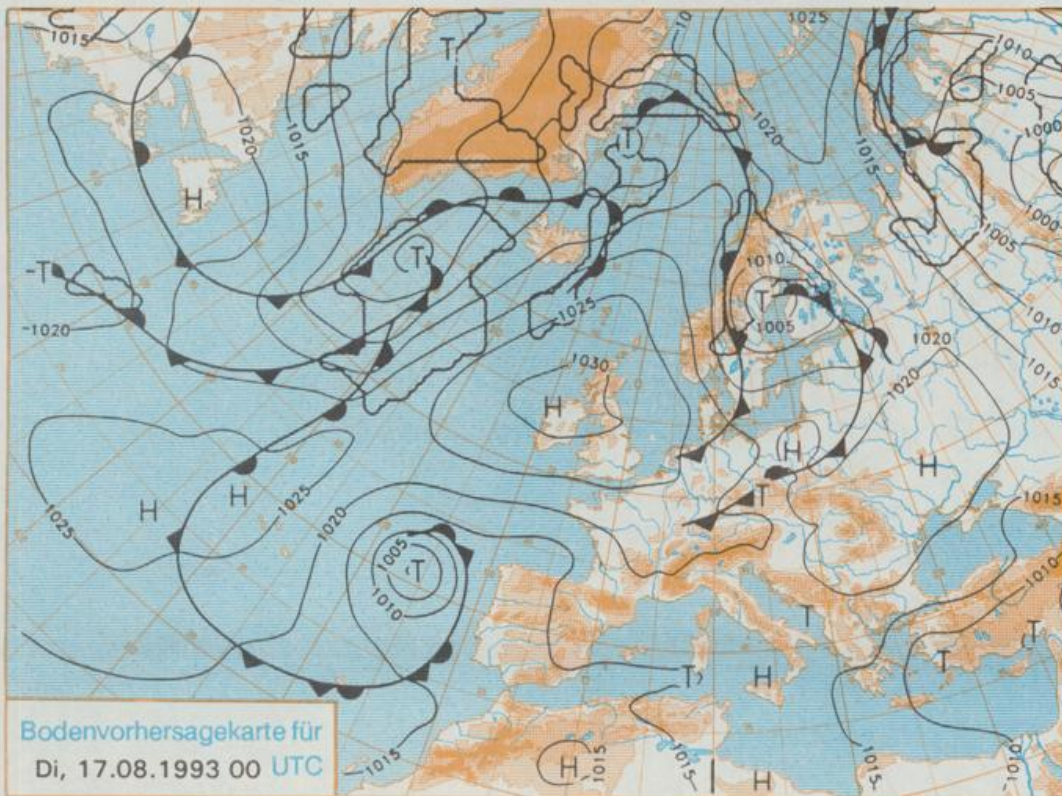
Druck und Verlag: Deutscher Wetterdienst, Zentralamt
Frankfurter Straße 135, 63067 Offenbach am Main
Postanschrift: 63004 (Postfach), Telefon: (069) 80 82-2283
Telefax: (069) 4152871, Telefax: (069) 80 82-2484
Postgirokonto Frankfurt: BLZ 500 100 60, KINr. 490 31-606

Schutzgebühr monatlich DM 21,-
einschließlich Versandkosten,
Einzelpreis DM 1,-
zuzüglich Versandkosten

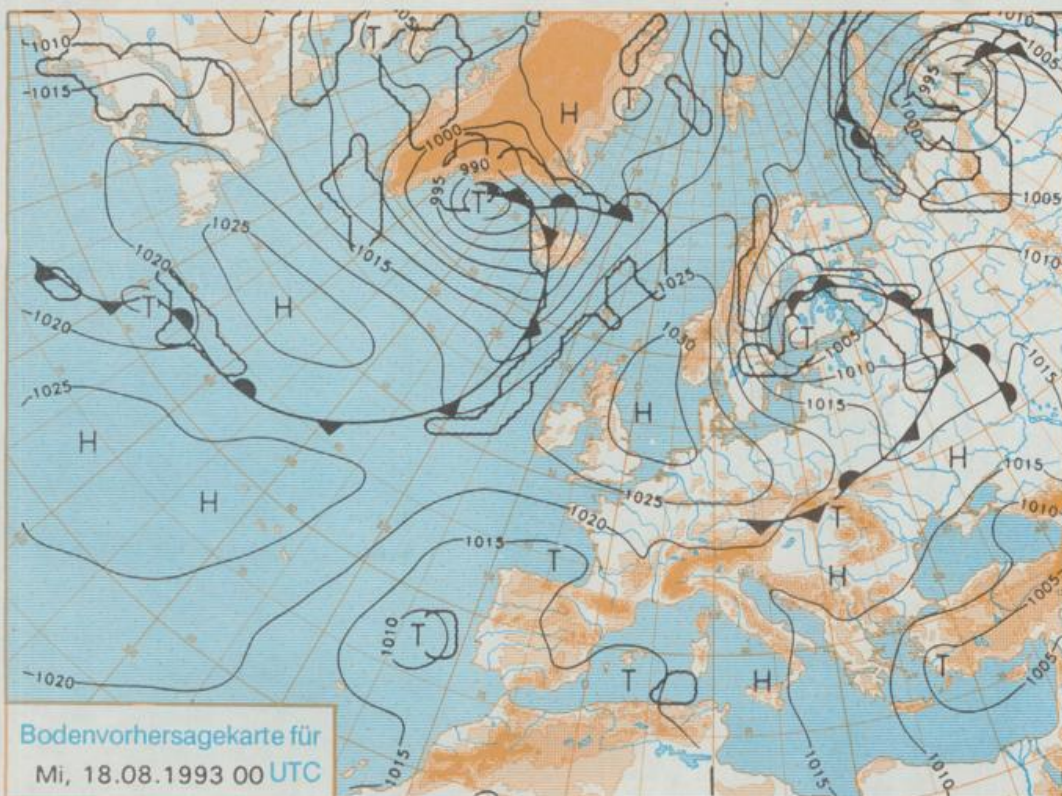
Jahrgang 1993

Sonntag, den 15. August

Nummer 227



Stereographische Projektion 1 : 60 000 000 60°N



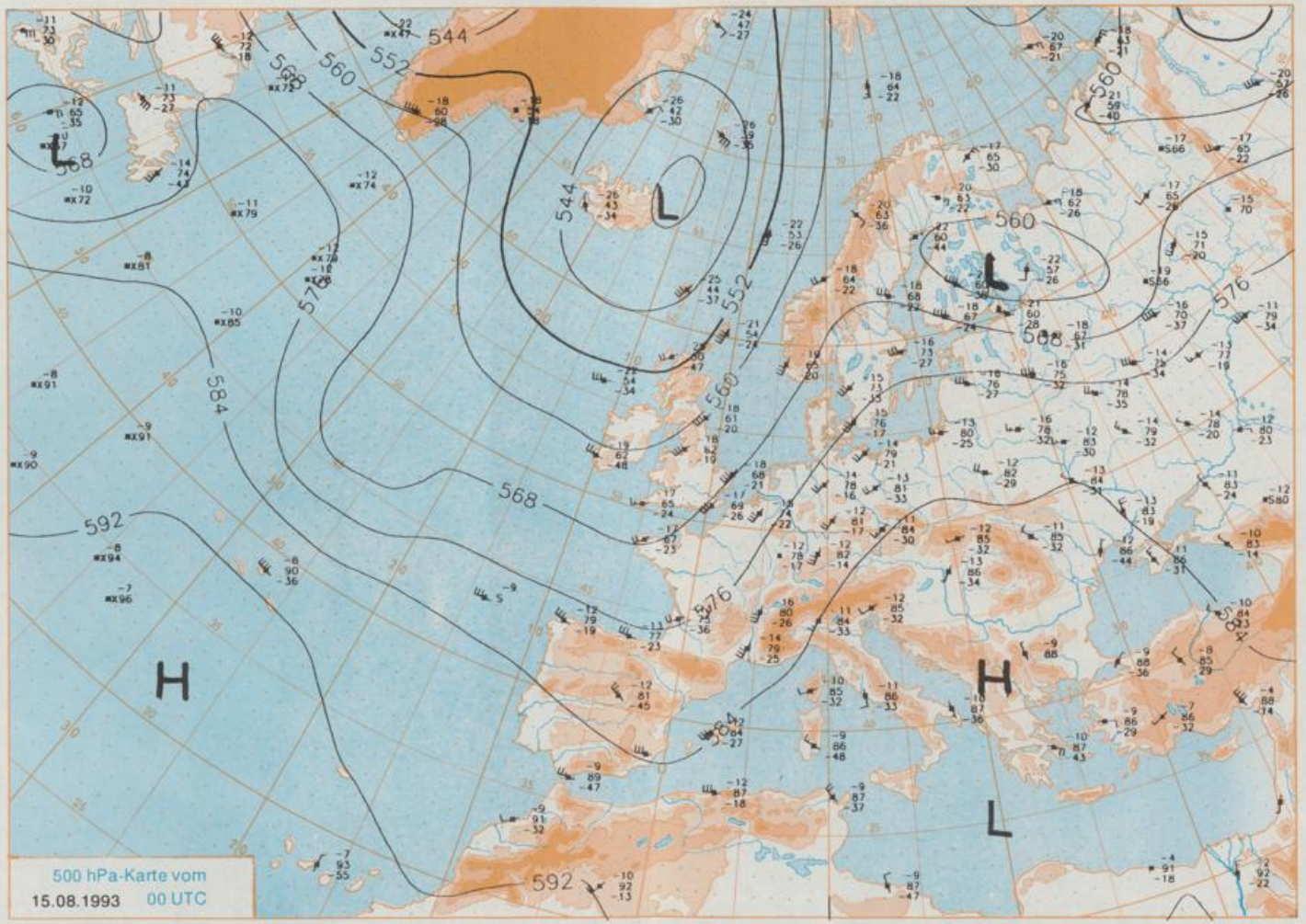
Deutschland-Vorhersage für Dienstag, 17.08.1993

Am Sonntag bestimmt ein Gewittertief über der Nordsee und England mit seinen Fronten das Wetter in Deutschland. Es zieht im weiteren Verlauf über die Ostsee nach Finnland. Dabei schwenkt eine Kaltfront, die am Dienstag 00 UTC über Norddeutschland und Südschweden liegt, im Tagesverlauf unter Abschwächung über Deutschland hinweg. Dahinter fließt vorübergehend nicht mehr so warme Meeresluft nach Mitteleuropa.

Im Norden und Osten anfangs Durchzug von Wolkenfeldern, sonst sonnig. Frühtemperaturen zwischen 10 Grad im Norden und 15 Grad C im Süden. Höchsttemperaturen im Norden um 20, im übrigen Deutschland 23 bis 28 Grad C. Im Norden mäßiger bis frischer nordwestlicher Wind, sonst schwacher bis mäßiger Wind aus Nord bis Ost.

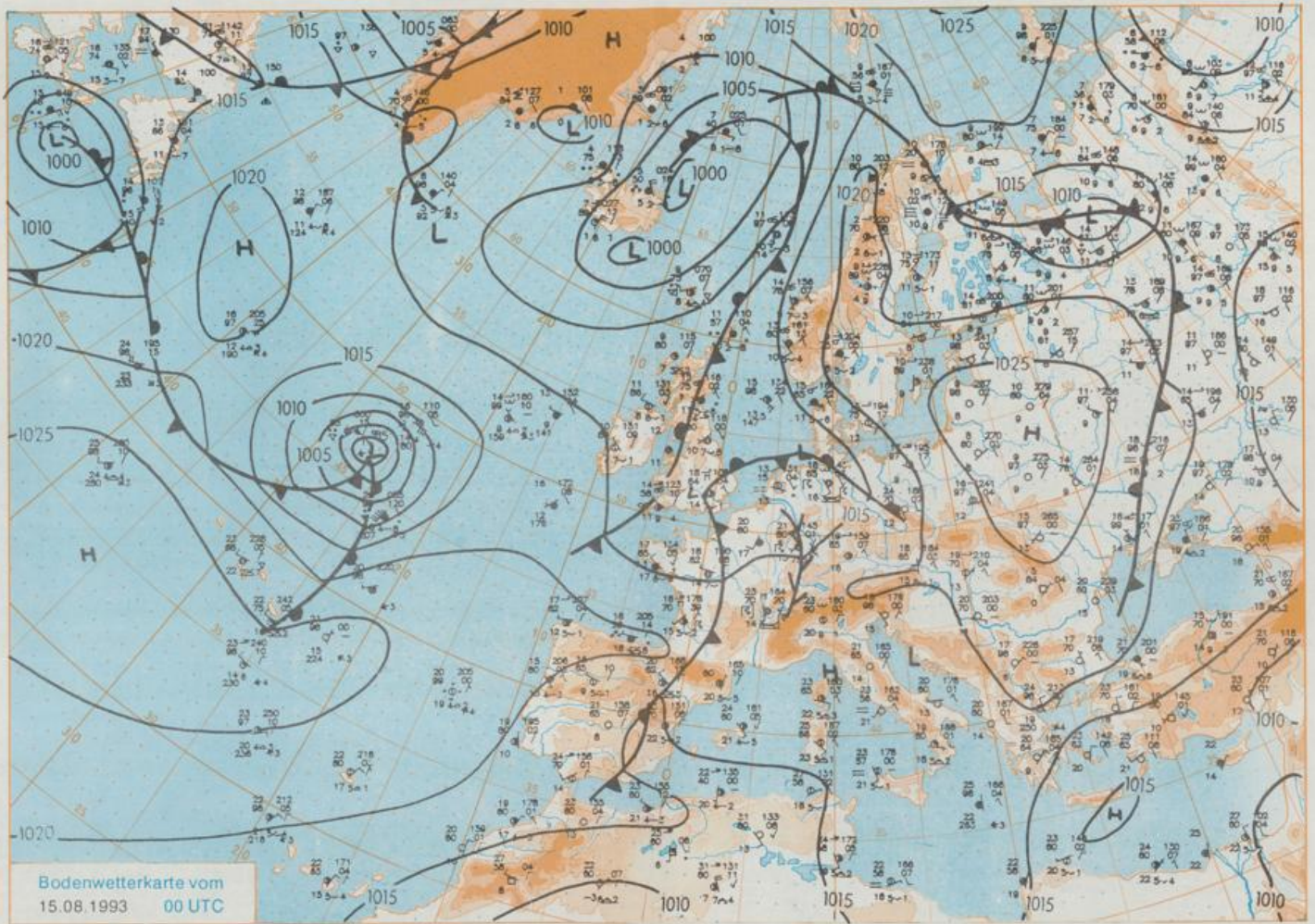
Weitere Aussichten für Mittwoch, 18.08.1993

Sonnig und warm.



500 hPa-Karte vom
15.08.1993 00 UTC

Stereographische Projektion 1 : 30 000 000 60°N



Stereographische Projektion 1 : 30 000 000 60°N

Wettermeldungen von Sonntag, dem 15. August 1993 06 UTC

Station	Bar.-höhe (m)	Luftdr. red.NN (hPa)	Wetter	Wind km/h	Temperatur (Grad C)					Sonne Vort. Std.	RR 24h mm	Schnee höhe cm	Extremwerte der Lufttemperatur in der Dekade vom 11.08. bis 20.08.					
					Luft 2 m	Tau-punkt	Max Vortag	Mittel 2 m	Nacht 5 cm				seit	Tmax Datum	Tmin Datum			
					2 m	2 m	2 m	2 m	2 m				11.08.	12.08.	13.08.	14.08.		
Helgoland	8	1012.7	leicht bew.	W	11	16.5	15.2	19.5	17.8	16.5	15	11.4	0.0	1952	26.7	11.08.1975	11.1	15.08.1956
List / Sylt	29	1011.9	leicht bew.	S	11	18.3	14.6	20.6	16.6	16.0	14	12.2	0.4	1937	32.6	11.08.1975	9.5	16.08.1943
Schleswig	48	1013.1	leicht bew.	S	11	16.1	13.4	21.9	16.8	15.6	14	12.6	0.0	1947	32.0	11.08.1975	5.2	20.08.1949
Kiel	31	1013.2	leicht bew.	SSW	9	18.4	13.1	22.1	16.7	17.1	11	11.9	0.0	1940	31.7	11.08.1975	4.7	13.08.1987
Arkona	42	1015.2	wolkig	SE	28	16.5	13.9	18.8	15.8	15.0	13	13.7	0.0	1951	31.3	16.08.1974	9.3	12.08.1979
Norderney	16	1013.2	wolkig	NW	4	16.2	14.2	23.4	18.0	16.2	14	9.7	0.2	1947	31.9	13.08.1953	10.4	17.08.1966
Bremerhaven	11	1013.3	leicht bew.	SSE	8	15.5	14.1	24.2	19.4	15.3	13	10.8	0.0	1949	32.1	11.08.1975	8.2	13.08.1987
Cudhaven	12	1013.2	leicht bew.	WSW	13	16.6	14.4	22.5	18.8	15.9	13	11.7	0.1	1946	31.2	13.08.1953	9.3	16.08.1946
Hamburg/Flugh.	16	1013.5	leicht bew.	S	4	17.5	15.0	23.5	19.6	16.3	12	12.0	0.0	1891	34.3	20.08.1932	2.4	20.08.1949
Lübeck	15	1012.9	leicht bew.	S	4	16.9	14.6	25.2	18.1	16.0	11	12.5	0.0	1890	33.7	19.08.1893	4.1	20.08.1929
Boltenhagen	17	1013.1	leicht bew.	S	9	16.2	13.3	20.9	17.3	15.9	14	12.6	1	1951	32.3	16.08.1974	6.6	13.08.1987
Schwerin	67	1013.8	leicht bew.	S	5	16.8	12.5	24.0	18.9	16.6	15	13.0	0.0	1946	32.7	16.08.1974	5.5	20.08.1949
Warnemünde	10	1014.2	stark bew.	SSE	11	16.6	12.4	23.7	17.5	15.7	15	13.5	0.0	1951	33.5	16.08.1974	8.0	13.08.1987
Teterow	50	1013.6	leicht bew.	SSE	24	16.6	11.9	23.4	18.5	14.8	13	12.1	0.0	1947	34.0	16.08.1974	5.9	17.08.1977
Barth	7	1014.5	wolkig	SSE	5	15.9	11.9	22.5	17.0	15.3	14	13.6	0.0					
Greifswald	6	1014.9	wolkig	SSE	11	16.8	11.4	22.1	16.7	13.5	10	12.4	0.0	1951	32.9	16.08.1974	6.1	17.08.1964
Ueckermünde	7	1015.9	leicht bew.	SE	8	16.5	11.6	24.0	18.6	13.8	11	13.1	0.0					
Emden	12	1013.8	Nebel	S	5	14.9	14.9	25.1	18.2	14.6	13	9.2	0.8	1947	31.8	20.08.1983	5.7	11.08.1965
Bremen/Flugh.	5	1013.8	leicht bew.	still	4	14.9	14.9	24.4	19.5	13.8	12	10.8	0.0	1890	34.7	11.08.1975	4.4	19.08.1978
Soiltau	78	1014.3	leicht bew.	SSW	5	15.0	14.5	24.6	18.9	14.7	14	11.9	0.7	1947	33.9	11.08.1975	3.4	20.08.1949
Boizenburg	46	1014.3	leicht bew.	S	5	16.6	13.7	23.5	18.5	15.4	15	11.9	0.0					
Lüchow	18	1014.3	wolkig	still	5	15.7	14.1	25.4	19.0	13.9	12	11.8	0.0	1955	34.5	16.08.1974	4.1	20.08.1968
Seehausen/AltM.	23	1014.3	leicht bew.	SE	8	16.0	13.4	25.1	18.6	14.1	13	12.6	0.0					
Mamitz	87	1013.6	leicht bew.	SSE	5	17.1	13.5	23.9	16.9	14.6	10	X	0.0					
Neuruppin	39	1015.3	leicht bew.	ESE	5	15.8	12.9	24.3	18.7	14.1	12	12.3	0.0					
Neubrandenburg	80	1014.9	leicht bew.	SSE	15	16.8	11.9	23.2	18.2	13.4	12	12.3	0.0					
Angermünde	55	1015.5	leicht bew.	SE	8	15.7	12.8	24.7	18.3	12.3	10	13.0	0.0	1951	34.4	16.08.1989	5.0	13.08.1965
Lingen	26	1013.2	wolkig	SSE	8	15.1	14.9	25.7	19.0	14.5	14	8.4	4	1951	32.4	13.08.1953	5.5	17.08.1966
Münst.-Osn./Flugh.	52	1013.6	wolkig	E	4	15.1	14.9	26.8	19.3	14.0	13	9.4	2					
Osnabrück	97	1013.4	stark bew.	WNNW	2	16.1	15.3	25.5	18.8	14.4	12	9.8	2	1952	32.2	13.08.1953	6.3	12.08.1965
Bad Salzuflen	139	1014.6	stark bew.	SW	5	17.4	16.0	25.3	21.2	16.6	15	9.8	7	1935	33.5	13.08.1966	5.1	12.08.1965
Hannover/Flugh.	59	1013.3	wolkig	W	4	19.5	17.5	25.5	19.8	16.1	14	10.7	0.4	1936	36.5	20.08.1944	4.7	18.08.1949
Braunschweig	88	1014.4	wolkig	S	4	17.2	15.1	26.2	20.1	16.3	13	12.9	0.0	1891	36.3	19.08.1892	4.6	20.08.1949
Gardelegen	48	1014.4	leicht bew.	S	4	16.7	15.9	25.8	20.1	13.2	12	12.5	0.0					
Magdeburg	84	1014.7	leicht bew.	SSE	4	16.2	14.5	27.5	20.0	15.1	13	13.5	0.0	1947	35.5	16.08.1989	5.3	20.08.1949
Potsdam	99	1015.2	leicht bew.	SE	11	15.8	13.2	25.9	19.2	14.7	14	13.0	0.0	1893	37.2	20.08.1943	6.0	13.08.1949
Berlin-Temp.	49	1015.4	leicht bew.	SE	5	17.5	12.8	25.8	20.8	15.7	12	13.8	0.0	1876	36.0	20.08.1943	6.2	20.08.1949
Lindenberg	112	1015.6	leicht bew.	SSE	9	17.3	13.7	25.6	19.9	16.7	17	12.8	0.0	1951	34.9	16.08.1989	7.2	11.08.1965
Manschnow	16	1015.6	leicht bew.	E	5	14.8	11.2	26.7	19.0	12.9	12	12.7	0.0					
Düsseldorf/Flugh.	41	1013.0	stark bew.	SSE	15	18.4	16.6	26.0	19.0	14.5	13	6.9	0.0	1969	34.1	12.08.1990	6.9	18.08.1978
Bocholt	24	1012.7	stark bew.	SSE	4	16.0	15.2	26.5	18.5	13.3	12	8.3	0.2	1947	34.0	16.08.1947	5.1	11.08.1987
Essen	161	1013.2	wolkig	S	8	18.4	15.6	25.4	20.2	16.4	14	7.7	0.0	1935	31.8	12.08.1990	7.8	13.08.1949
Kahler Asten	859	-	wolkig	SW	26	14.3	12.7	21.5	17.2	13.9	13	9.8	1	1955	28.3	16.08.1974	3.8	18.08.1966
Bad Lipspringe	158	1014.0	Regen	NE	2	18.2	16.9	26.2	21.5	16.2	13	10.8	1	1951	33.0	15.08.1953	5.5	17.08.1966
Kassel	233	1015.5	wolkig	SE	2	17.0	15.1	26.8	21.2	15.9	14	12.2	0.2	1951	34.0	16.08.1974	5.1	14.08.1960
Göttingen	173	1014.9	wolkig	ENE	4	16.8	15.2	27.8	20.4	15.7	13	12.2	0.0	1947	35.0	16.08.1989	3.2	14.08.1949
Lainefelde	356	1014.9	wolkig	still	8	18.5	15.9	25.5	19.4	15.7	12	12.8	0.0	1957	33.3	16.08.1974	4.1	12.08.1965
Braunlage	610	1014.5	leicht bew.	W	5	18.1	14.6	22.7	16.9	14.7	12	12.9	0.0	1936	30.6	16.08.1989	3.2	14.08.1960
Brocken	1153	-	leicht bew.	WSW	33	16.2	12.2	18.0	14.2	15.4	12	12.9	0.0	1951	24.6	16.08.1989	2.7	14.08.1972
Artern	166	1015.4	wolkig	SSW	4	16.3	14.8	27.1	20.5	15.7	15	13.0	0.0	1954	35.2	16.08.1989	6.4	14.08.1965
Leipzig/Flugh.	141	1014.9	leicht bew.	S	9	18.4	14.8	26.9	20.4	16.5	16	12.7	0.0	1951	35.4	16.08.1974	7.3	12.08.1979
Wittenberg	106	1015.0	wolkig	still	7	17.8	13.9	27.6	21.1	16.1	15	13.2	0.0	1951	36.2	16.08.1989	6.2	12.08.1965
Oschatz	152	1015.0	leicht bew.	still	15	14.4	14.8	27.7	20.1	13.7	12	12.4	0.0					
Dresden/Flugh.	230	1015.8	leicht bew.	SSE	17	19.8	13.6	27.8	21.2	17.0	14	12.7	0.0	1917	36.8	20.08.1943	6.6	13.08.1949
Doblerug-Kgr.	99	1015.4	leicht bew.	S	8	16.5	13.0	27.2	19.7	11.9	10	13.1	0.0					
Cottbus	69	1015.9	wolkenlos	still	17	17.5	13.9	26.4	20.4	14.4	12	13.7	0.0	1951	35.5	13.08.1966	6.2	19.08.1970
Görlitz	238	1015.6	wolkenlos	S	17	22.4	13.7	26.4	20.8	17.2	13	12.6	0.0	1951	34.0	17.08.1974	5.5	14.08.1965
Aachen	205	1012.8	wolkig	SSW	5	18.6	15.0	26.6	18.8	16.1	15	6.1	2	1891	36.4	18.08.1892	6.0	18.08.1896
Nürnberg	629	1014.6	leicht bew.	SW	13	16.1	13.2	24.4	18.6	15.0	14	5.8	4	1947	31.0	16.08.1947	5.0	19.08.1968
Köln-Bonn/Flugh.	99	1013.7	wolkig	SE	13	17.4	16.3	27.3	20.3	15.9	14	7.2	2	1958	34.6	12.08.1990	5.2	17.08.1966
Bendorf	132	1014.7	leicht bew.	E	13	17.4	17.4	28.9	19.9	16.2	16	9.1	19	1951	36.2	16.08.1974	7.9	19.08.1968
Bad Marienberg	555	1015.8	leicht bew.	SSE	9	14.4	13.9	23.5	18.6	14.4	13	9.6	6	1963	30.5	16.08.1974	5.5	19.08.1968
Gießen	195	1015.7	nach Gewitt	E	5	17.4	16.6	28.8	20.9	17.0	11	11.4	3	1939	34.4	19.08.1947	5.6	14.08.1960
Bad Hersfeld	225	1016.7	stark bew.	WS														