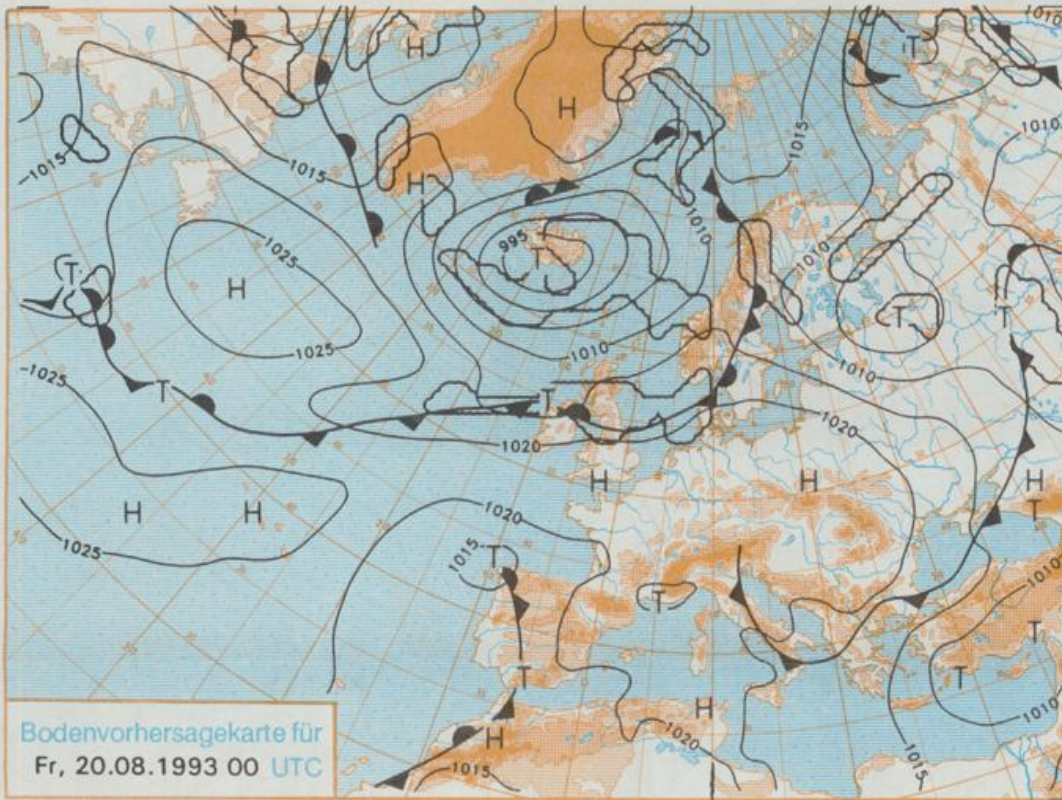


Erscheint täglich  
Nur PostbezugDruck und Verlag: Deutscher Wetterdienst, Zentralamt  
Frankfurter Straße 135, 63067 Offenbach am Main  
Postanschrift: 63004 (Postfach), Telefon: (069) 80 82-2283  
Telex: (069) 4152871, Telefax: (069) 80 82-2484  
Postgirokonto Frankfurt: BLZ 500 100 60, KfNr. 490 31-606Schutzgebühr monatlich DM 21,-  
einschließlich Versandkosten,  
Einzelpreis DM 1,-  
zuzüglich Versandkosten

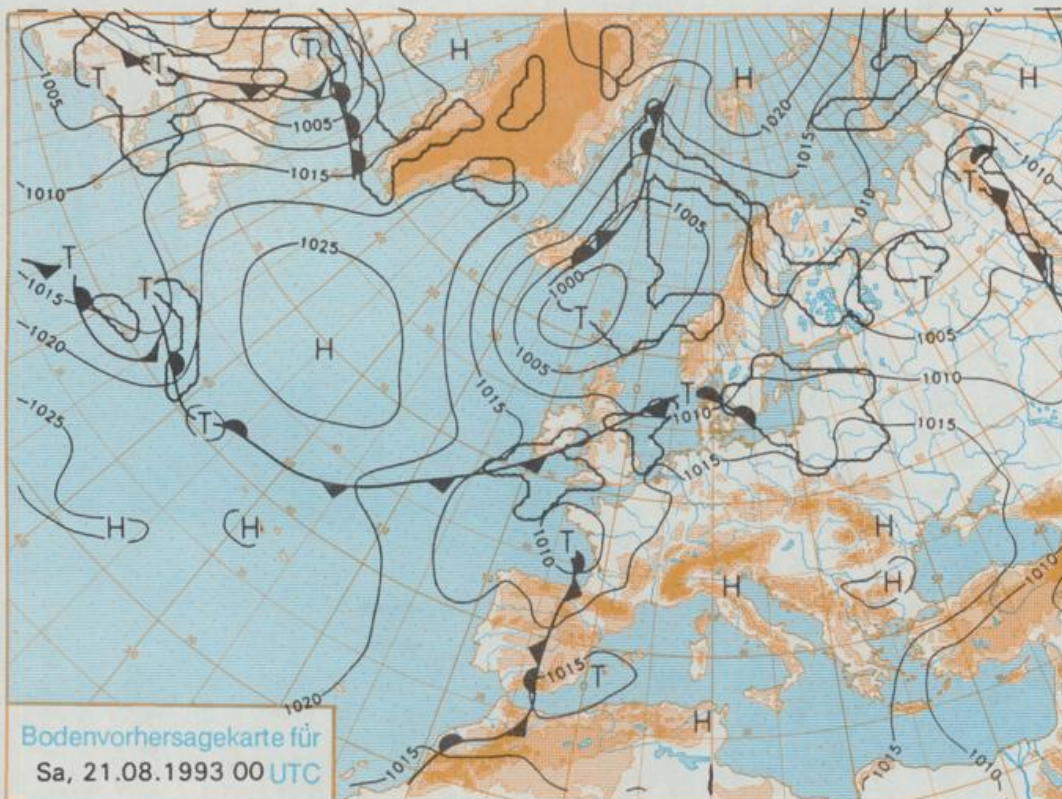
Jahrgang 1993

Mittwoch, den 18. August

Nummer 230



Stereographische Projektion 1 : 60 000 000 60°N



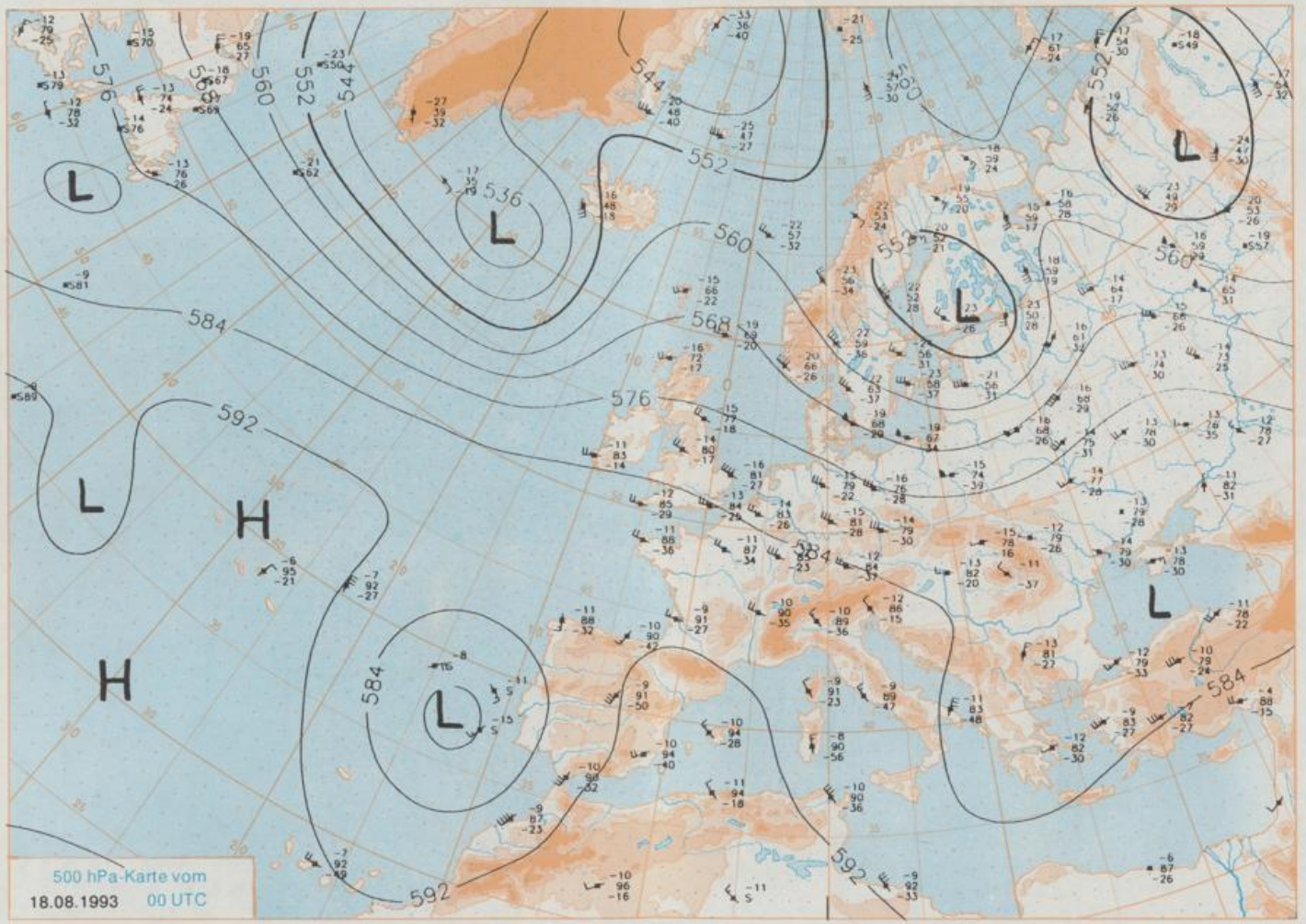
## Deutschland-Vorhersage für Freitag, 20.08.1993

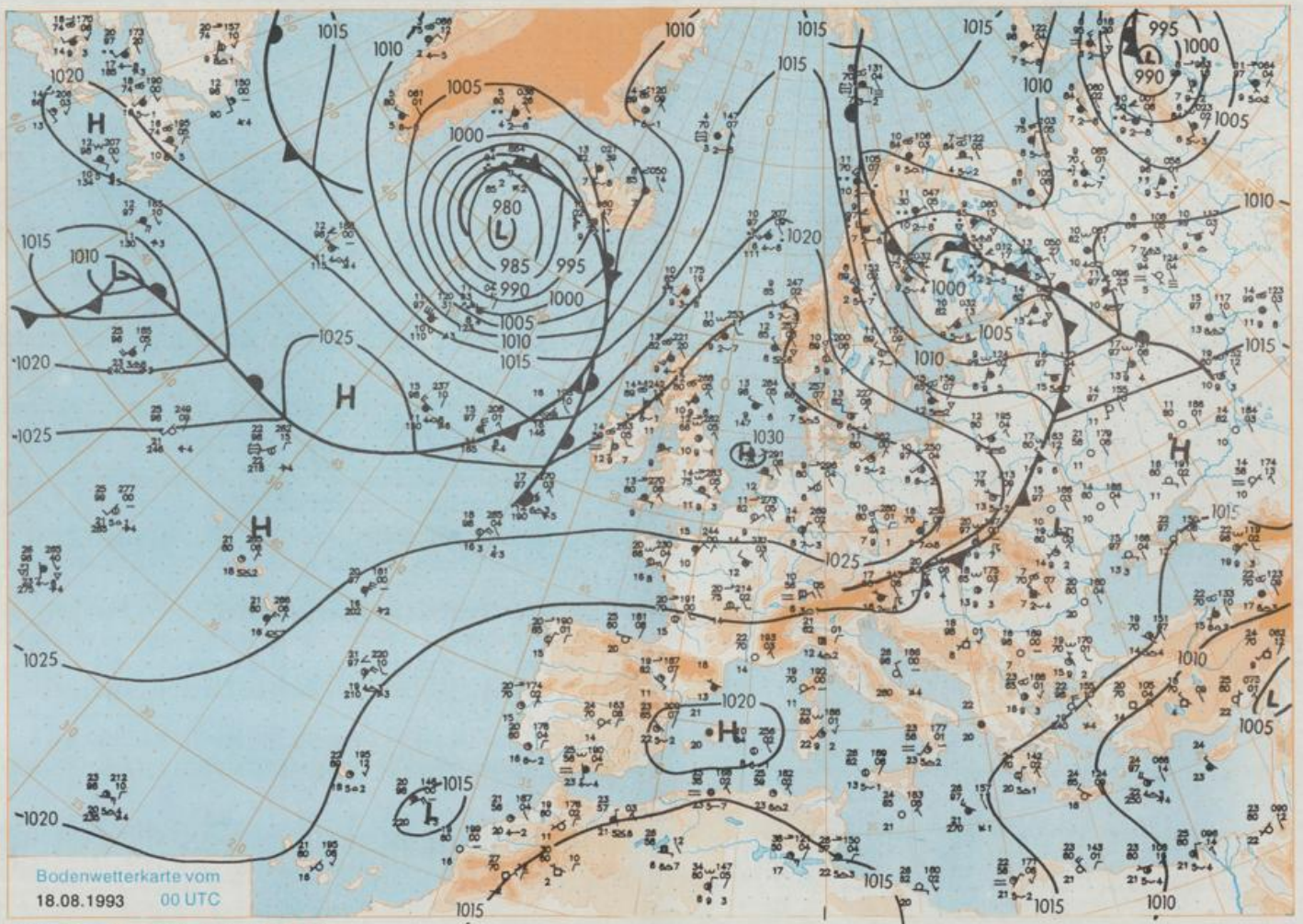
Das am Mittwoch 00 UTC mit seinem Kern über der Nordsee liegende Hoch hält in den kommenden Tagen atlantische Tiefausläufer vom Festland fern. Während es sich unter Abschwächung nach Südosteuropa verlagert, kann ein kleines Randtief von den Kanaren in die Biskaya ziehen. Dabei wird die am Mittwoch in Deutschland vorherrschende kühle Meeresluft bis Freitag wieder durch schwülwarme Subtropikluft abgelöst.

Im norddeutschen Küstenbereich Durchzug von stärkerer Bewölkung und vereinzelt etwas Regen. Im Binnenland vorwiegend sonnig und trocken. Tiefsttemperaturen in der Nacht zu Freitag 11 bis 14 Grad C. Höchstwerte zwischen 24 Grad an der Küste und 30 Grad C im Südwesten. Zumeist schwachwindig.

## Weitere Aussichten für Samstag, 21.08.1993

Überall sonnig und heiß, im Südwesten bis 35 Grad C.





## Wettermeldungen von Mittwoch, dem 18. August 1993 06 UTC

Station	Bar.-höhe (m)	Luftdr. red.NN (hPa)	Wetter	Wind km/h	Temperaturen (Grad C)					Sonne Vorl. Std.	RR 24h mm	Schnee höhe cm	Extremwerte der Lufttemperatur in der Dekade vom 11.08. bis 20.08.					
					Luft 2 m	Taufpunkt	Max Vortag	Mittel	Min 2 m				Nacht 5 cm	Tmax Datum	Tmin Datum	Tmax Datum	Tmin Datum	
																		11.08.
Helgoland	8	1027.3	wolkig	WNW	24	14.8	9.6	16.6	15.1	14.6	12	13.0		1952	26.7	11.08.1975	11.1	15.08.1956
List / Sylt	29	1026.2	leicht bew.	NW	22	13.5	8.9	16.8	13.6	11.9	10	9.7	0.1	1937	32.6	11.08.1975	9.5	16.08.1943
Schleswig	48	1026.8	leicht bew.	W	8	11.4	11.0	17.9	12.8	10.0	9	11.7	0.1	1947	32.0	11.08.1975	5.2	20.08.1949
Kiel	31	1026.4	Regen	W	8	11.5	9.7	18.0	13.6	10.3	9	11.0	0.0	1940	31.7	11.08.1975	4.7	13.08.1987
Arkona	42	1024.3	wolkig	WNW	33	12.8	8.1	16.8	14.7	12.6	11	13.5		1951	31.3	16.08.1974	9.3	12.08.1979
Norderney	16	1028.2	wolkig	WNW	11	14.7	9.4	16.5	15.0	14.0	13	13.3		1947	31.9	13.08.1953	10.4	17.08.1966
Bremerhaven	11	1027.7	leicht bew.	WSW	17	12.7	10.4	16.5	14.9	12.4	11	13.0		1949	32.1	11.08.1975	8.2	13.08.1987
Cuxhaven	12	1027.5	leicht bew.	W	11	13.7	9.6	17.1	14.8	13.0	9	13.2		1946	31.2	13.08.1953	9.3	16.08.1946
Hamburg/Flugh.	16	1027.0	leicht bew.	W	8	11.9	11.2	18.5	13.8	8.7	4	13.3		1891	34.3	20.08.1932	2.4	20.08.1949
Lübeck	15	1027.0	leicht bew.	W	8	10.3	9.6	18.9	13.4	8.5	6	11.4		1890	33.7	19.08.1893	4.1	20.08.1929
Boltenhagen	17	1025.9	leicht bew.	W	17	11.5	9.9	18.2	14.9	10.6	10	12.9		1951	32.3	16.08.1974	6.6	13.08.1987
Schwerin	67	1026.6	wolkenlos	W	15	10.6	8.7	19.3	14.2	9.5	8	12.6		1946	32.7	16.08.1974	5.5	20.08.1949
Warnemünde	10	1025.8	stark bew.	WNW	41	13.7	12.3	17.7	15.6	13.6	13	11.0	0.0	1951	33.5	16.08.1974	8.0	13.08.1987
Teterow	50	1025.5	stark bew.	W	15	11.5	9.8	19.3	14.5	9.9	8	12.7		1947	34.0	16.08.1974	5.9	17.08.1977
Barth	7	1025.0	wolkig	NW	17	13.5	11.0	17.5	14.6	10.8	8	12.9						
Greifswald	6	1025.1	wolkig	W	13	11.9	10.8	18.4	14.7	9.4	8	12.9		1951	32.9	16.08.1974	6.1	17.08.1964
Ueckermünde	7	1025.7	leicht bew.	WSW	13	11.0	10.1	18.7	14.3	9.3	8	11.4						
Emden	12	1028.6	leicht bew.	SW	11	12.1	11.1	18.1	13.5	10.5	8	10.9		1947	31.8	20.08.1983	5.7	11.08.1965
Bremen/Flugh.	5	1028.2	leicht bew.	WSW	4	7.9	7.9	19.2	13.4	5.3	4	9.8		1890	34.7	11.08.1975	4.4	19.08.1978
Sozial	78	1028.5	leicht bew.	W	4	7.0	6.7	19.0	13.4	5.2	4	9.6		1947	33.9	11.08.1975	3.4	20.08.1949
Boizenburg	46	1027.6	wolkenlos	W	13	10.0	9.3	19.8	13.7	8.8	9	13.0						
Lüchow	18	1028.1	leicht bew.	SW	4	9.3	8.4	19.8	14.1	7.5	5	13.0		1955	34.5	16.08.1974	4.1	20.08.1968
Seehausen/Altm.	23	1027.7	leicht bew.	W	11	10.0	9.4	19.9	13.9	7.9	7	12.3						
Marnitz	87	1026.4	wolkenlos	W	9	10.7	9.3	19.2	14.1	9.1	8	X						
Neuruppin	39	1027.4	leicht bew.	W	8	9.9	8.9	19.9	14.7	8.5	5	12.6						
Neubrandenburg	80	1026.2	leicht bew.	W	21	11.0	9.8	18.9	13.6	9.2	8	12.5						
Angermünde	55	1026.2	leicht bew.	W	9	10.7	9.4	20.5	15.1	9.0	7	12.2		1951	34.4	16.08.1989	5.0	13.08.1965
Lingen	26	1028.0	leicht bew.	still	9	9.2	8.7	19.7	14.8	8.7	7	10.7		1951	32.4	13.08.1953	5.5	17.08.1966
Münst.-Osn./Flugh.	52	1028.0	leicht bew.	uml	2	9.1	8.3	19.8	14.6	7.5	5	12.5						
Osnabrück	97	1028.3	leicht bew.	still	9	9.0	8.0	20.2	14.8	7.8	6	10.5		1952	32.2	13.08.1953	6.3	12.08.1965
Bad Salzuflen	139	1028.7	leicht bew.	N	2	8.3	7.6	19.6	14.4	7.4	6	9.0		1935	33.5	13.08.1966	5.1	12.08.1965
Hannover/Flugh.	59	1028.0	leicht bew.	still	8	8.7	8.7	20.3	14.2	6.8	4	9.5		1936	36.5	20.08.1944	4.7	18.08.1949
Braunschweig	88	1028.3	leicht bew.	N	4	9.4	8.5	19.6	14.1	7.5	4	11.0		1891	36.3	19.08.1892	4.6	20.08.1949
Gardelegen	48	1028.1	leicht bew.	still	8	8.2	6.8	20.1	13.7	5.2	4	11.0						
Magdeburg	84	1028.4	leicht bew.	W	4	9.2	8.4	21.0	14.4	7.4	5	11.6		1947	35.5	16.08.1989	5.3	20.08.1949
Potsdam	99	1027.7	leicht bew.	W	8	9.5	9.1	20.8	15.1	8.7	7	11.2		1893	37.2	20.08.1943	6.0	13.08.1949
Berlin-Temp.	49	1027.5	leicht bew.	NW	11	12.5	9.2	20.3	15.9	10.1	8	12.2		1876	36.0	20.08.1943	6.2	20.08.1949
Lindenberg	112	1027.3	leicht bew.	WNW	9	9.8	8.6	21.4	15.6	8.4	7	12.2		1951	34.9	16.08.1989	7.2	11.08.1965
Manschnow	16	1026.6	leicht bew.	W	8	10.7	8.6	21.5	16.4	7.3	6	10.8						
Düsseldorf/Flugh.	41	1027.2	leicht bew.	NE	8	10.1	9.5	21.4	15.2	8.3	7	9.6		1969	34.1	12.08.1990	6.9	18.08.1978
Bocholt	24	1027.9	leicht bew.	ENE	4	8.8	8.0	20.0	14.2	8.6	6	12.0		1947	34.0	16.08.1947	5.1	11.08.1967
Essen	161	1027.7	leicht bew.	E	5	10.7	8.5	19.8	16.0	10.7	9	12.0		1935	31.8	12.08.1990	7.8	13.08.1949
Kahler Asten	859	-	leicht bew.	ESE	17	7.3	4.7	15.2	10.2	6.2	3	9.1		1955	28.3	16.08.1974	3.8	18.08.1970
Bad Lippspringe	158	1027.9	leicht bew.	N	4	11.3	8.8	19.4	13.9	9.9	6	9.1		1951	33.0	15.08.1953	5.5	17.08.1966
Kassel	233	1028.1	leicht bew.	N	8	10.6	8.0	20.6	15.5	9.2	5	8.0		1951	34.0	16.08.1974	5.1	14.08.1960
Göttingen	173	1028.8	leicht bew.	still	7	9.9	6.1	19.5	15.0	7.2	5	8.9		1947	35.0	16.08.1989	3.2	14.08.1949
Leinefelde	356	1028.3	leicht bew.	still	8	8.3	7.2	18.7	13.2	5.2	3	8.0		1957	33.3	16.08.1974	4.1	12.08.1965
Braunlage	610	1028.4	leicht bew.	still	6	6.5	6.5	16.0	10.2	3.5	1	8.8		1936	30.6	16.08.1989	3.2	14.08.1960
Brocken	1153	-	leicht bew.	NNW	8	7.7	-0.4	9.8	6.8	5.3	-3	9.0	0.2	1951	24.6	16.08.1989	2.7	19.08.1972
Artern	166	1028.6	leicht bew.	still	8	8.7	7.3	21.6	15.5	7.1	5	8.4		1954	35.2	16.08.1989	6.4	14.08.1965
Leipzig/Flugh.	141	1028.1	leicht bew.	N	8	9.6	6.9	20.2	15.5	8.3	7	11.9		1951	35.4	16.08.1974	7.3	12.08.1979
Wittenberg	106	1027.8	leicht bew.	still	9	9.0	7.1	21.4	15.0	7.9	5	11.9		1951	36.2	16.08.1989	6.2	12.08.1965
Oschatz	152	1027.8	leicht bew.	still	8	8.8	8.4	20.5	15.4	7.0	6	6.6						
Dresden/Flugh.	230	1027.9	leicht bew.	WSW	4	10.4	7.8	20.0	15.8	8.9	7	7.6		1917	36.8	20.08.1943	6.6	13.08.1949
Doberlug-Kr.	99	1027.8	leicht bew.	still	4	8.8	7.6	21.4	15.2	5.9	3	10.0						
Cottbus	69	1027.6	leicht bew.	WNW	4	9.5	7.3	21.5	16.0	7.1	5	10.5		1951	35.5	13.08.1966	6.2	19.08.1970
Görlitz	238	1027.6	leicht bew.	still	4	9.3	7.6	21.2	15.3	7.9	6	5.5		1951	34.0	17.08.1974	5.5	14.08.1965
Aachen	205	1026.3	leicht bew.	E	4	10.8	8.3	20.7	15.4	10.8	10	7.0		1891	36.4	18.08.1892	6.0	18.08.1896
Nürnberg	629	1026.7	leicht bew.	E	9	9.8	6.4	19.0	13.9	9.0	7	9.6		1947	31.0	16.08.1947	5.0	19.08.1968
Köln-Bonn/Flugh.	99	1027.4	leicht bew.	ESE	2	7.5	6.7	21.6	15.6	6.8	6	9.6		1958	34.6	12.08.1990	5.2	17.08.1966
Bendorf	132	1026.9	leicht bew.	N	4	11.9	10.1	23.3	17.1	10.4	9	10.1		1951	36.2	16.08.1974	7.9	19.08.1968
Bad Marienberg	555	1027.2	leicht bew.	E	11	10.0	6.3	20.5	13.8	9.3	7	10.4		1963	30.5	16.08.1974	5.5	19.08.1968
Gießen	195	1027.7	leicht bew.	N	8	10.4	7.7	22.2	16.8	9.2	8	11.2		1939	34.4	19.08.1947	5.6	14.08.1960
Bad Hersfeld	225	1028.3	wolkig	N	4	8.2	6.7	20.8	15.8	7.1	6	7.8		1949	34.4	16.08.1974	4.1	12.08.1965
Wasserkuppe	925	-	leicht bew.	NE	22	8.6	5.1	14.5	11.2	7.4	4	8.3		1936	28.6	16.08.1989	3.1	