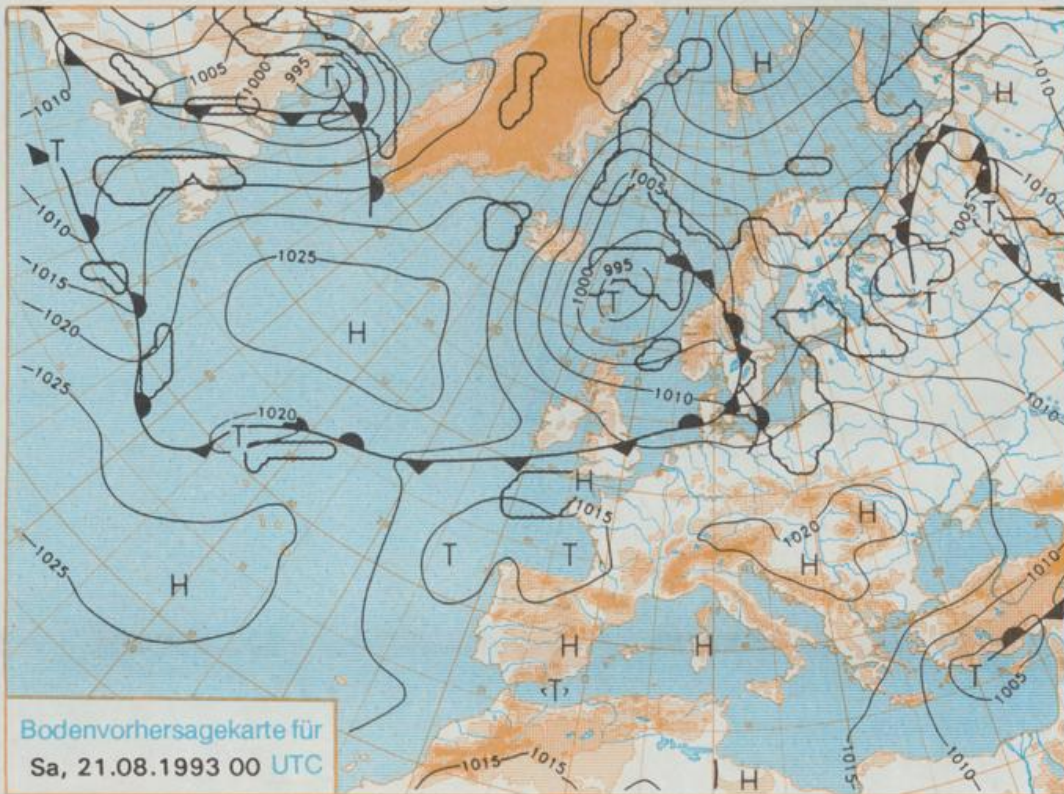


Erscheint täglich
Nur PostbezugDruck und Verlag: Deutscher Wetterdienst, Zentralamt
Frankfurter Straße 135, 63067 Offenbach am Main
Postanschrift: 63004 (Postfach), Telefon: (069) 80 62-2283
Telex: (069) 4152871, Telefax: (069) 80 62-2484
Postgirokonto Frankfurt: BLZ 500 100 60, KtNr. 490 31-606Schutzgebühr monatlich DM 21,-
einschließlich Versandkosten,
Einzelpreis DM 1,-
zuzüglich Versandkosten

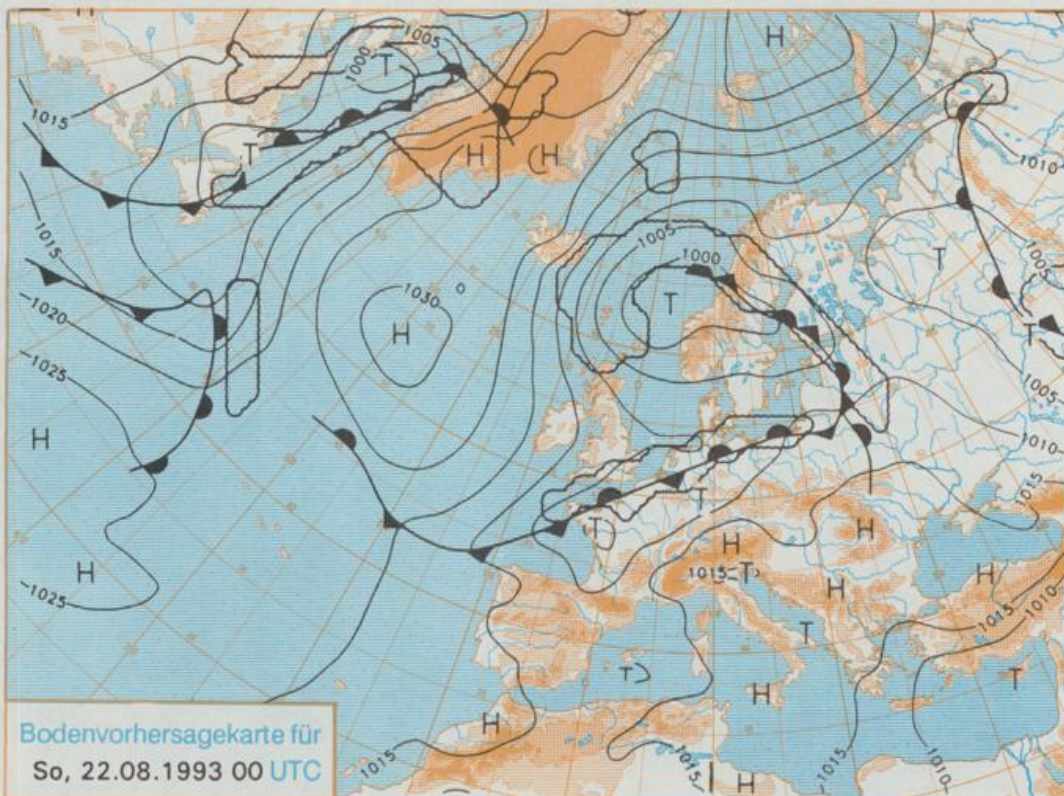
Jahrgang 1993

Donnerstag, den 19. August

Nummer 231

Bodenvorhersagekarte für
Sa, 21.08.1993 00 UTC

Stereographische Projektion 1 : 60 000 000 60°N

Bodenvorhersagekarte für
So, 22.08.1993 00 UTC

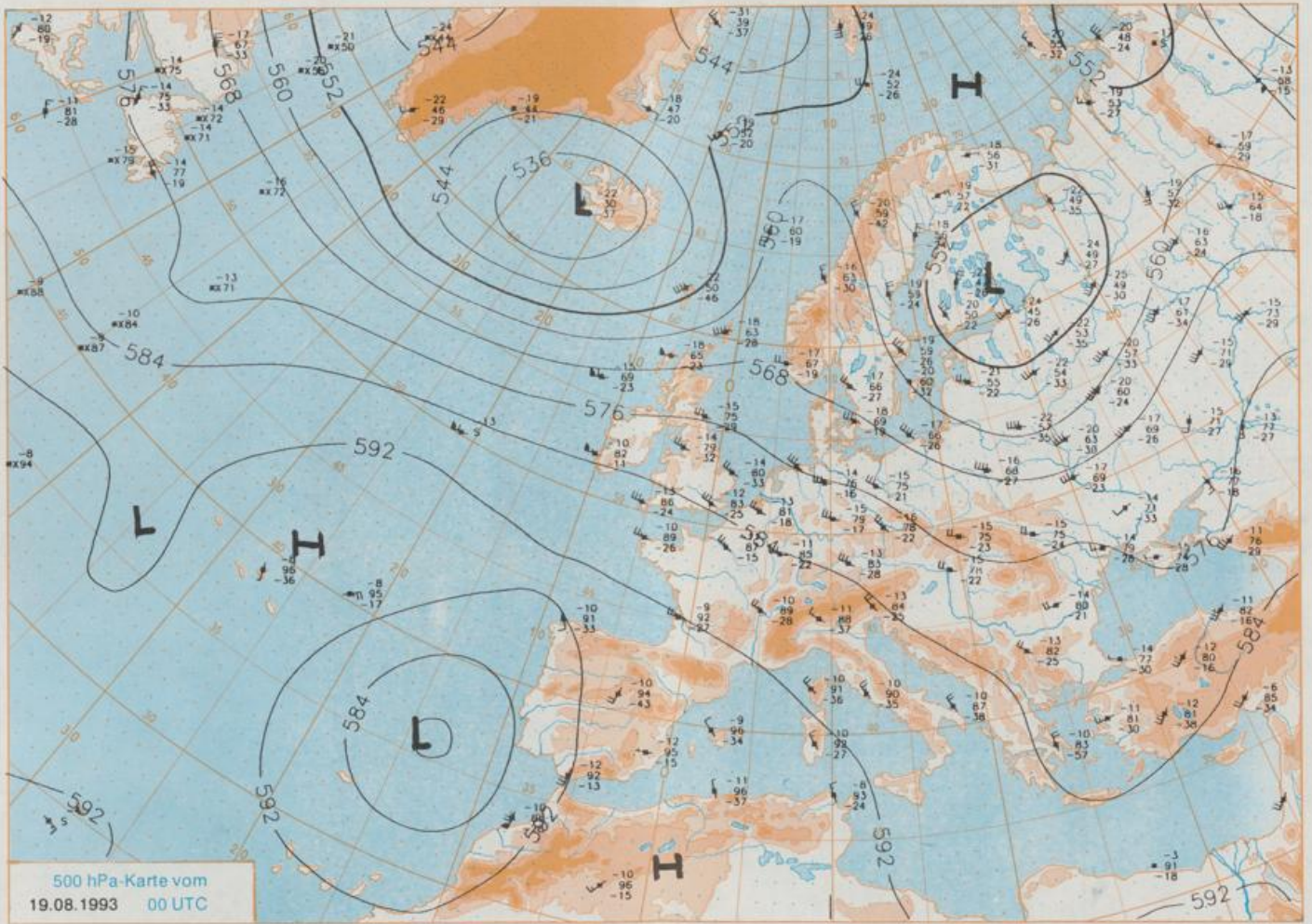
Deutschland-Vorhersage für Samstag, 21.08.1993

Eine von den Azoren nach Mitteleuropa reichende Hochdruckbrücke beeinflusst am 19.08.93 00 UTC das Wetter in Deutschland. Die über der Nordsee angelangte Kaltfront eines Islandtiefs kommt bis Samstag zum Küstengebiet voran. Am Sonntag vereinigt sich ein von Spanien nach Nordosten ziehendes Hitzetief mit der von Nordwesten herschwenkenden Kaltfront zu einer Wellenstörung. Auf der Südseite des Frontenzuges wird von Südwesten schwülheiße Luft herangeführt.

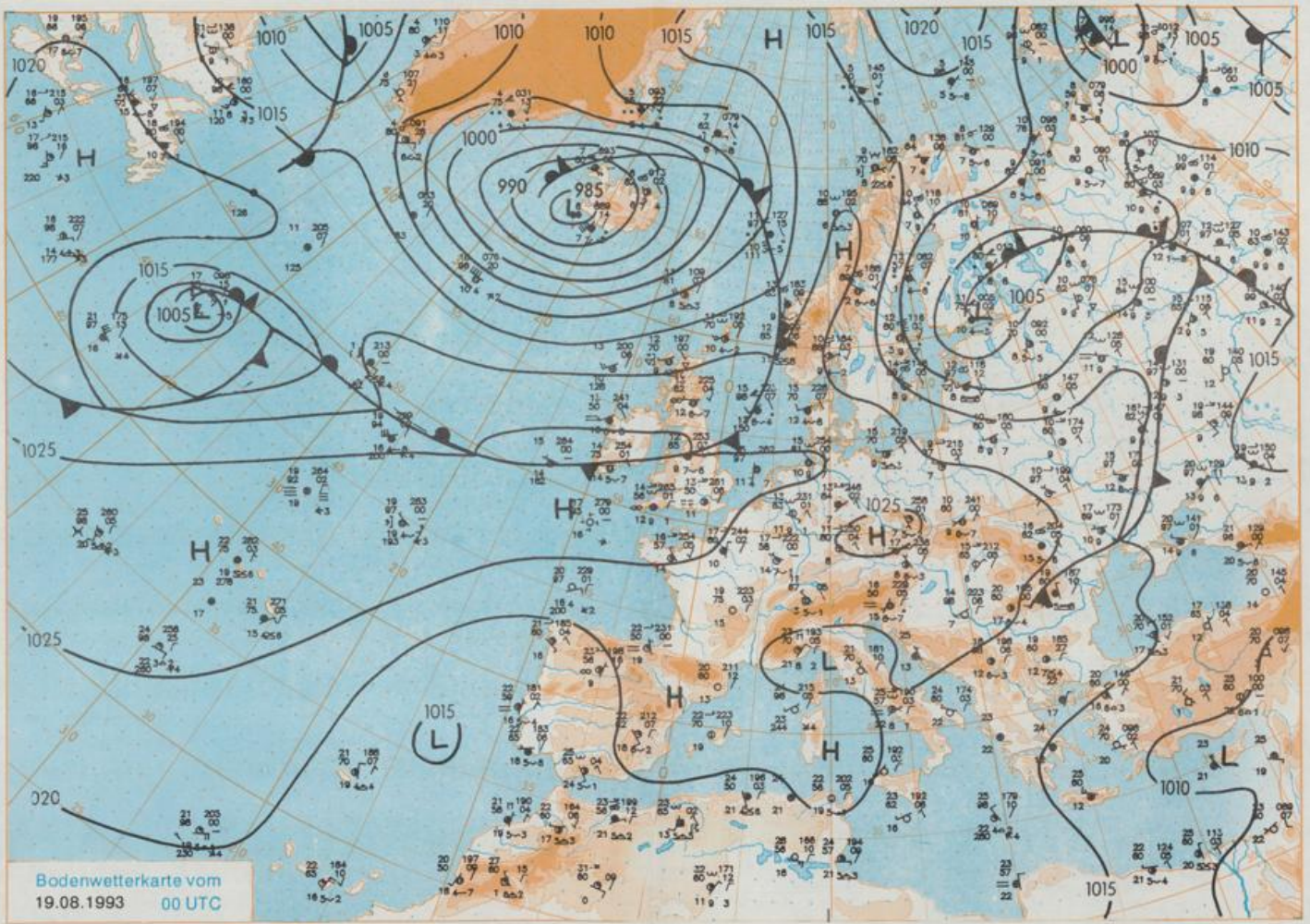
Im Norden wolkelig bis stark bewölkt mit einzelnen Schauern. Im übrigen Deutschland sonnig und trocken. Tiefsttemperaturen 12 bis 17 Grad C. Höchstwerte im Norden 20 bis 24, sonst 25 bis 30, im Süden bis 34 Grad C. Schwacher bis mäßiger Südwestwind.

Weitere Aussichten für Sonntag, 22.08.1993

Im Norden wenig Änderung, im übrigen Deutschland von West nach Ost aufkommende Gewitter. Im Südosten nochmals heiß, sonst leichte Abkühlung.



Stereographische Projektion 1 : 30 000 000 60°N



Stereographische Projektion 1 : 30 000 000 60°N

Wettermeldungen von Donnerstag, dem 19. August 1993 06 UTC

Station	Bar.-höhe (m)	Luftdr. red.NN (hPa)	Wetter	Wind km/h	Temperaturen (Grad C)					Sonne Vort. Std.	RR 24h mm	Schnee höhe cm	Extremwerte der Lufttemperatur in der Dekade vom 11.08. bis 20.08.					
					Luft 2 m	Tau-punkt	Max Vortag	Mittel	Min Nacht				Tmax Datum	Tmin Datum	Datum			
																2 m	5 cm	
Helgoland	8	1024.3	leicht bew.	W	11	15.6	11.5	16.7	15.4	14.9	11	10.2		1952	26.7	11.08.1975	11.1	15.08.1956
List / Sylt	29	1023.5	stark bew.	W	15	15.1	10.9	16.5	14.6	14.2	14	9.1		1937	32.6	11.08.1975	9.5	16.08.1943
Schleswig	48	1024.1	stark bew.	W	9	12.7	11.8	17.6	13.5	11.8	11	8.0	0.0	1947	32.0	11.08.1975	5.2	20.08.1949
Kiel	31	1024.3	stark bew.	W	8	12.3	10.5	17.2	13.5	11.8	9	6.9		1940	31.7	11.08.1975	4.7	13.08.1987
Arkona	42	1022.8	stark bew.	WNW	21	13.7	11.4	16.5	14.6	13.3	12	12.3		1951	31.3	16.08.1974	9.3	12.08.1979
Norderney	16	1024.8	leicht bew.	WSW	8	14.4	11.5	17.9	15.6	13.3	9	10.3		1947	31.9	13.08.1953	10.4	17.08.1966
Bremerhaven	11	1024.4	leicht bew.	SSW	8	13.5	11.5	16.9	15.1	12.6	10	12.3		1949	32.1	11.08.1975	8.2	13.08.1987
Cuxhaven	12	1024.8	wolkig	WSW	11	13.0	10.5	16.9	15.4	12.7	10	10.5		1946	31.2	13.08.1953	9.3	16.08.1946
Hamburg/Flugh.	16	1024.7	wolkig	WNW	4	12.1	11.3	19.0	14.6	11.5	9	8.1		1891	34.3	20.08.1932	2.4	20.08.1949
Lübeck	15	1024.3	stark bew.	W	4	11.3	10.6	18.1	13.4	10.4	8	6.3	0.0	1890	33.7	19.08.1893	4.1	20.08.1929
Boitenhagen	17	1023.3	stark bew.	WSW	11	11.9	10.7	17.2	13.9	11.6	11	5.8		1951	32.3	16.08.1974	6.6	13.08.1987
Schwerin	67	1023.6	stark bew.	still		11.9	9.9	17.9	13.5	11.4	8	5.1		1946	32.7	16.08.1974	5.5	20.08.1949
Warnemünde	10	1023.6	Regen	NW	18	14.8	12.3	17.7	15.7	14.6	13	6.3	0.0	1951	33.5	16.08.1974	8.0	13.08.1987
Teterow	50	1023.2	bedeckt	W	8	12.6	11.4	18.5	14.2	11.4	10	7.0	0.0	1947	34.0	16.08.1974	5.9	17.08.1977
Barth	7	1023.1	stark bew.	WNW	9	13.3	12.2	17.1	14.7	12.3	11	7.3						
Greifswald	6	1022.9	bedeckt	W	9	12.7	11.2	18.2	14.1	11.4	9	7.0	0.0	1951	32.9	16.08.1974	6.1	17.08.1964
Uckermark	7	1023.3	stark bew.	WSW	8	12.1	11.2	18.0	13.8	10.5	9	5.0	0.1					
Emden	12	1025.3	wolkenlos	still		11.5	11.3	19.5	14.9	10.5	9	11.5		1947	31.8	20.08.1983	5.7	11.08.1965
Bremen/Flugh.	5	1024.8	leicht bew.	WNW	4	9.1	9.1	20.6	15.2	7.2	6	12.3		1890	34.7	11.08.1975	4.4	19.08.1978
Soi tau	78	1025.0	leicht bew.	WSW	2	9.9	9.2	20.0	14.0	9.8	8	12.5		1947	33.9	11.08.1975	3.4	20.08.1949
Boizenburg	46	1024.7	stark bew.	WSW	11	11.1	10.2	19.5	13.9	10.4	10	10.0						
Lüchow	18	1024.4	stark bew.	WSW	4	11.5	10.2	20.3	13.6	11.0	9	12.2		1955	34.5	16.08.1974	4.1	20.08.1968
Seehausen/Altm.	23	1024.0	stark bew.	still		11.8	10.9	20.3	13.6	10.0	7	X						
Marnitz	87	1023.1	bedeckt	still		11.8	10.6	18.3	13.3	11.0	7	6.9	0.0					
Neuruppin	39	1024.5	stark bew.	still		11.9	11.0	19.6	13.8	11.1	7	6.9	0.0					
Neubrandenburg	80	1023.8	bedeckt	WSW	5	12.2	11.3	18.2	13.1	10.5	8	5.5	0.0					
Angermünde	55	1023.6	stark bew.	W	5	12.3	11.0	18.1	14.5	10.1	8	5.6	0.0	1951	34.4	16.08.1989	5.0	13.08.1965
Lingen	26	1024.4	leicht bew.	N	4	10.2	10.0	21.5	15.9	9.8	8	10.5		1951	32.4	13.08.1953	5.5	17.08.1966
Münst.-Osn./Flugh.	52	1024.2	leicht bew.	uml	2	9.7	9.0	21.6	16.1	8.7	6	11.5						
Osnabrück	97	1024.2	wolkenlos	still		10.8	9.8	20.8	16.0	9.7	7	11.2		1952	32.2	13.08.1953	6.3	12.08.1965
Bad Salzuflen	139	1024.4	wolkenlos	NE	5	10.9	9.3	21.2	15.7	10.1	8	11.1		1935	33.5	13.08.1966	5.1	12.08.1965
Hannover/Flugh.	59	1024.3	leicht bew.	NNE	5	11.3	11.1	20.7	15.0	10.2	8	12.7		1936	36.5	20.08.1944	4.7	18.08.1949
Braunschweig	88	1023.9	wolkig	ESE	9	12.5	10.9	20.5	14.3	11.4	9	13.4		1891	36.3	19.08.1892	4.6	20.08.1949
Gardelegen	48	1023.9	stark bew.	still		11.0	10.9	21.0	13.1	9.7	9	13.0						
Magdeburg	84	1024.2	wolkig	still		12.4	11.2	22.0	14.7	11.3	9	12.9		1947	35.5	16.08.1989	5.3	20.08.1949
Potsdam	99	1024.4	stark bew.	W	8	12.7	11.1	20.4	14.2	11.3	9	12.7		1893	37.2	20.08.1943	6.0	13.08.1949
Berlin-Temp.	49	1024.1	stark bew.	W	8	14.3	10.6	20.7	15.6	12.2	7	11.0		1876	36.0	20.08.1943	6.2	20.08.1949
Lindenberg	112	1024.0	Regen	NW	4	12.7	11.1	20.6	15.3	10.6	9	11.8	0.0	1951	34.9	16.08.1989	7.2	11.08.1965
Manschnow	16	1023.5	stark bew.	still		13.1	10.4	21.0	16.1	11.7	10	7.5						
Düsseldorf/Flugh.	41	1023.4	leicht bew.	N	5	11.1	9.7	23.5	17.0	9.9	8	11.7		1969	34.1	12.08.1990	6.9	18.08.1978
Bocholt	24	1024.0	leicht bew.	NNE	4	8.8	X	21.6	15.9	8.2	5	10.6		1947	34.0	16.08.1947	5.1	11.08.1987
Essen	161	1023.7	leicht bew.	ENE	11	12.6	9.3	22.3	17.4	12.2	11	10.6		1935	31.8	12.08.1990	7.8	13.08.1949
Kahler Asten	859	-	leicht bew.	WSW	5	11.2	6.1	18.6	12.8	9.7	4	10.6		1955	28.3	16.08.1974	3.8	18.08.1970
Bad Lippspringe	158	1023.3	leicht bew.	SSE	2	14.1	9.1	22.0	16.7	11.6	7	11.8		1951	33.0	15.08.1953	5.5	17.08.1966
Kassel	233	1023.8	leicht bew.	NNE	4	11.3	7.9	22.1	16.5	10.7	7	10.0		1951	34.0	16.08.1974	5.1	14.08.1960
Göttingen	173	1024.0	leicht bew.	SSW	4	10.5	8.0	21.2	15.1	9.6	7	11.3		1947	35.0	16.08.1989	3.2	14.08.1949
Leinefelde	356	1023.9	wolkig	still		10.0	8.0	20.1	14.4	8.8	6	12.5		1957	33.3	16.08.1974	4.1	12.08.1965
Braunlage	610	1024.2	leicht bew.	still		8.2	7.2	17.7	11.6	7.1	5	9.7		1936	30.6	16.08.1989	3.2	14.08.1960
Brocken	1153	-	wolkig	S	11	9.6	4.1	12.0	10.1	8.2	0	12.9		1951	24.6	16.08.1989	2.7	19.08.1972
Artern	166	1024.3	leicht bew.	still		10.4	8.2	21.9	15.1	9.7	8	13.0		1954	35.2	16.08.1989	6.4	14.08.1965
Leipzig/Flugh.	141	1024.2	leicht bew.	NNE	9	11.8	8.7	20.7	15.1	11.1	10	13.3		1951	35.4	16.08.1974	7.3	12.08.1979
Wittenberg	106	1024.2	stark bew.	still		11.9	9.4	21.8	15.2	11.2	9	12.8		1951	36.2	16.08.1989	6.2	12.08.1965
Oschatz	152	1023.9	stark bew.	still		11.1	10.2	20.4	14.0	8.9	8	11.4						
Dresden/Flugh.	230	1024.1	stark bew.	S	8	11.0	8.1	19.4	15.9	10.6	10	12.6		1917	36.8	20.08.1943	6.6	13.08.1949
Dobbert/Kir.	99	1024.6	stark bew.	still		11.0	9.5	20.9	13.9	8.8	7	12.4						
Cottbus	69	1024.1	Regen	ENE	4	11.3	9.1	20.8	13.6	8.7	7	13.2	0.0	1951	35.5	13.08.1966	6.2	19.08.1970
Görlitz	238	1024.6	bedeckt	still		11.1	9.9	19.6	14.1	8.5	7	9.8		1951	34.0	17.08.1974	5.5	14.08.1965
Aachen	205	1023.4	leicht bew.	WSW	5	11.4	9.4	23.9	17.5	11.0	10	11.4		1891	36.4	18.08.1892	6.0	18.08.1896
Nürnberg	629	1022.9	leicht bew.	NNW	4	14.0	6.2	21.4	16.0	12.4	9	11.4		1947	31.0	16.08.1947	5.0	19.08.1968
Köln-Bonn/Flugh.	99	1023.4	leicht bew.	ESE	9	10.4	9.9	24.2	17.6	9.1	7	11.2		1958	34.6	12.08.1990	5.2	17.08.1966
Bendorf	132	1023.5	leicht bew.	NE	4	12.0	10.4	25.3	18.0	10.4	9	11.1		1951	36.2	16.08.1974	7.9	19.08.1968
Bad Marienberg	555	1022.9	leicht bew.	ESE	4	13.8	6.1	20.8	15.5	12.5	8	10.6		1963	30.5	16.08.1974	5.5	19.08.1968
Gießen	195	1023.6	leicht bew.	NNW	5	10.7	9.0	25.1	17.3	10.0	8	10.3		1939	34.4	19.08.1947	5.6	14.08.1960
Bad Hersfeld	225	1024.0	leicht bew.	still		10.6	8.3	22.1	15.6	10.4	9	9.9		1949	34.4	16.08.1974	4.1	12.08.1965
Wasserkuppe	925	-	leicht bew.	W	4	13.7	4.1	17.7	13.4	11.0	6	10.5		1936	28.6	16.08.1989	3.1	13.08.1949
Meining																		