ISSN 0936-5818

Wetterkarte

D 7311 A

Amtsblatt des Deutschen Wetterdienstes

Erscheint täglich
Nur Postbezug

Druck und Verlag: Deutscher Wetterdienst, Zentralamt
Frankfurter Straße 135, 63067 Offenbach am Main
Postanschrift: 63004 (Postfach), Telefon: (069) 80 62-2283
Telex: (069) 4152871, Telefax: (069) 80 62-2484
Postgirokonto Frankfurt: BLZ 500 100 60, KtNr. 490 31-606

Schutzgebühr monatlich DM 21.-
einschließlich Versandkosten,
Einzelpreis DM 1.-
zuzüglich Versandkosten

Jahrgang 1993 | Freitag, den 20. August | Nummer 232

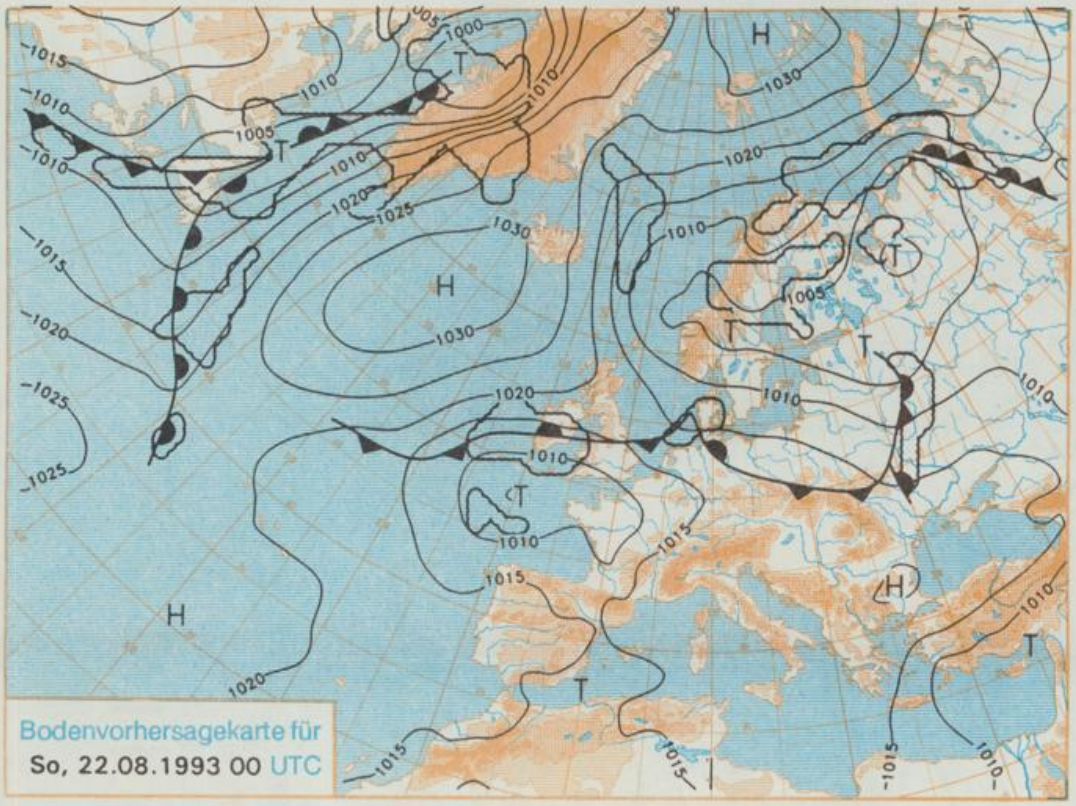

Stereographische Projektion 1 : 60 000 000 60°N

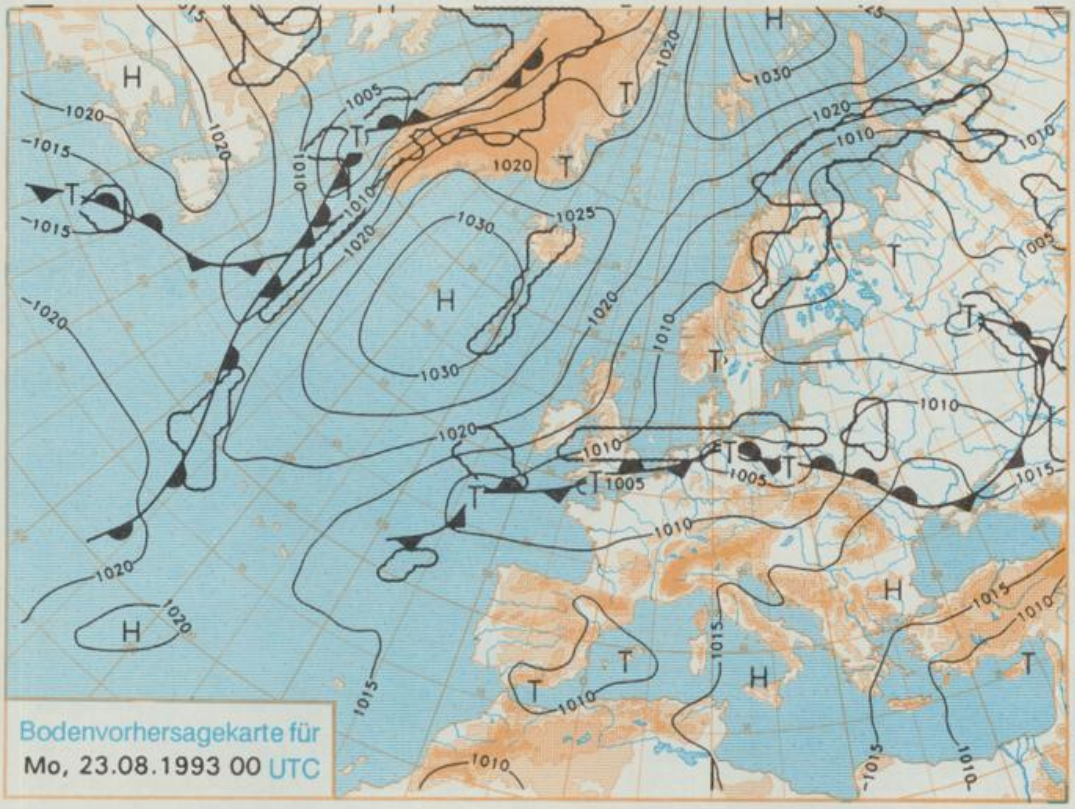

Deutschland-Vorhersage für Sonntag, 22.08.1993

Die am Freitag 00 UTC von den Azoren über die Bretagne nach Mitteleuropa gerichtete Hochdruckzone schwächt sich rasch ab. Gleichzeitig verlagert sich das im Seegebiet vor Portugal liegende Tief nordostwärts und liegt am Sonntag 00 UTC über der Biskaya. Es findet Anschluß an den über den Britischen Inseln verlaufenden Frontenzug. Es entsteht bis zum Montag eine gut ausgeprägte Tiefdruckrinne über dem nördlichen Mitteleuropa. Dabei ist im Norden kühle, in den anderen Gebieten zum Teil sehr warme Meeresluft wetterbestimmend.

Am Sonntag liegen die Frühtemperaturen zwischen 12 und 17 Grad C. Am Tage ist es im Norden stark bewölkt und es gibt schauerartige Regenfälle bei Höchstwerten von 17 bis 21 Grad C. In den anderen Gebieten ist es zunächst sonnig und die Temperatur steigt rasch auf 22 bis 28, im Südosten auf über 30 Grad C. Später kommt hier von West nach Ost fortschreitend Quellbewölkung auf mit zum Teil kräftigen Gewittern und nachfolgender Abkühlung. Von Gewitterböen abgesehen weht ein schwacher bis mäßiger Wind aus unterschiedlichen Richtungen.

Weitere Aussichten für Montag, 23.08.1993

Starke Bewölkung mit schauerartigen Regenfällen und vereinzelten Gewittern. Insgesamt etwas kühler.

Nachdruck und öffentlicher Aushang ohne Genehmigung nicht gestattet

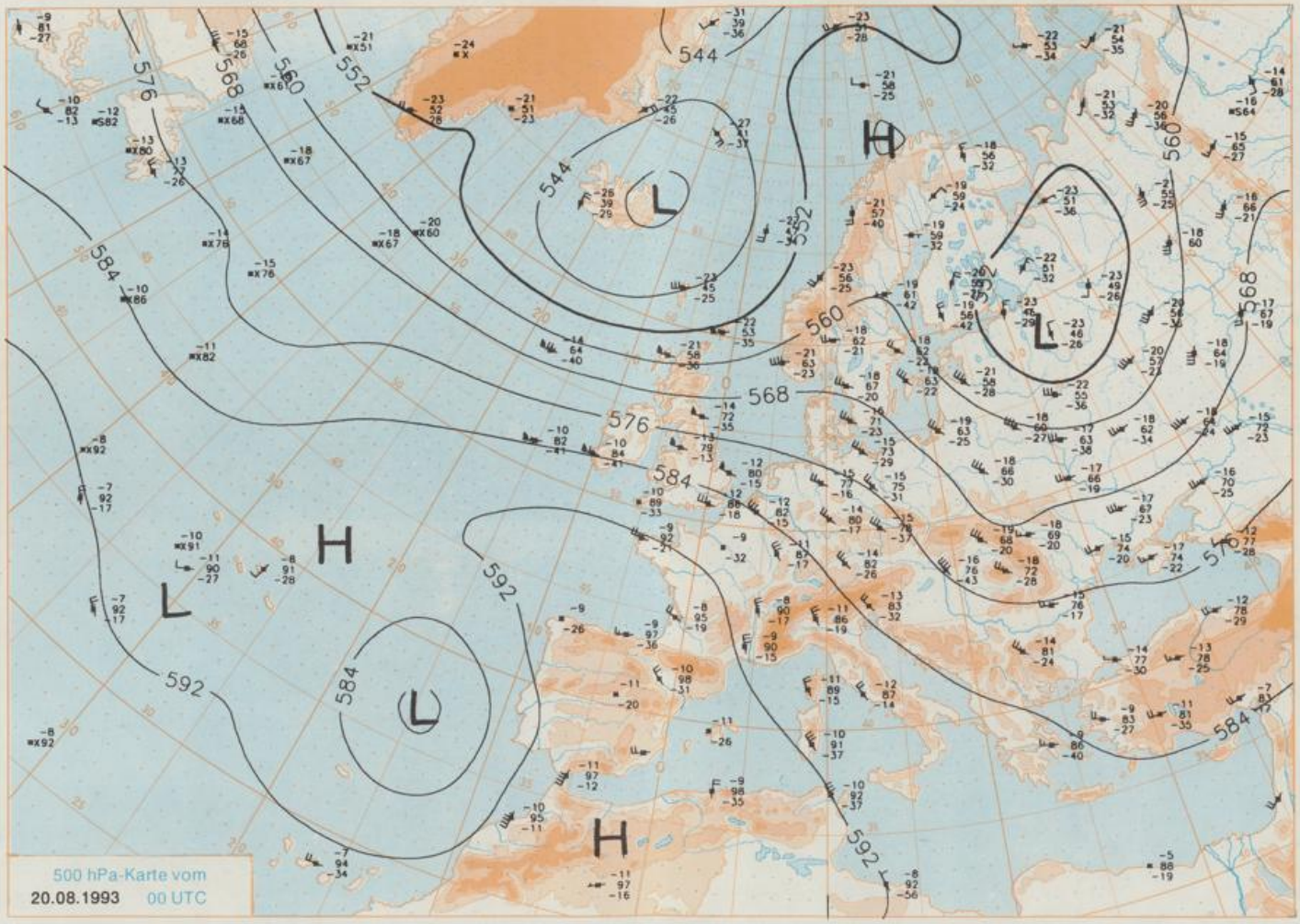

Stereographische Projektion 1 : 30 000 000 60°N

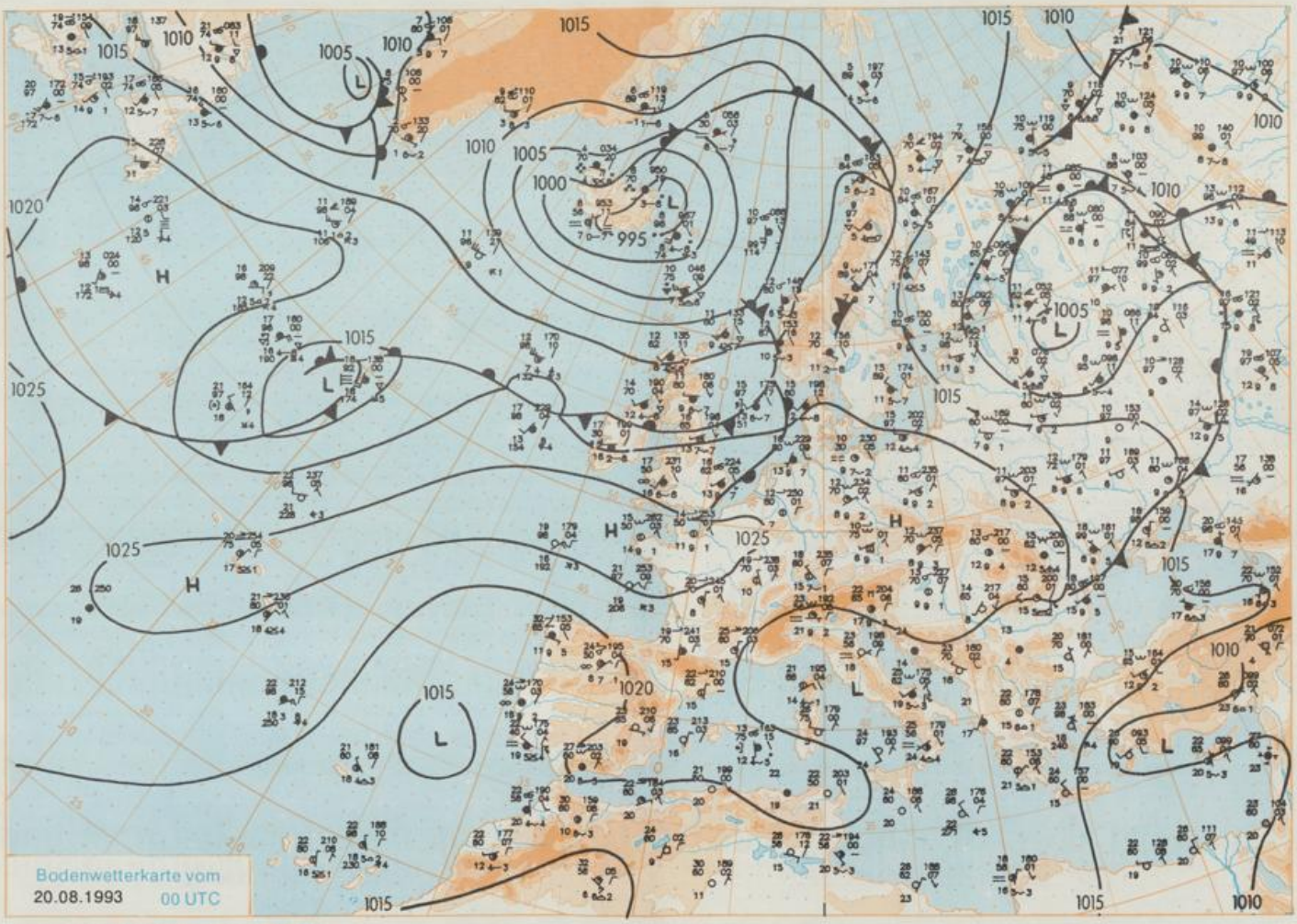

Stereographische Projektion 1 : 30 000 000 60°N

Wettermeldungen von Freitag, dem 20. August 1993 06 UTC

Deutschland

Station	Bar.-höhe (m)	Luftdr. red.NN (hPa)	Wetter	Wind	km/h	Temperaturen (Grad C) Luft 2 m	Tau-punkt	Max Vortag	Mittel Vortag	Min 2 m	Nacht 5 cm	Sonne Vort. Std.	RR 24h mm	Schnee höhe cm	Extremwerte der Lufttemperatur in der Dekade vom 11.08. bis 20.08. seit	Tmax	Datum	Tmin	Datum
Helgoland	8	1019.7	stark bew.	SSW	28	16.2	13.4	17.8	16.6	16.1	15	12.5	.		1952	26.7	11.08.1975	11.1	15.08.1956
List / Sylt	29	1018.6	Regen	SW	18	15.9	14.0	18.4	16.2	15.2	14	9.7	0.0		1937	32.6	11.08.1975	9.5	16.08.1943
Schleswig	48	1020.2	wolkig	SSW	11	13.0	11.9	19.7	14.6	11.9	10	9.5	.		1947	32.0	11.08.1975	5.2	20.08.1949
Kiel	31	1020.5	wolkig	SW	11	14.4	10.4	20.1	14.6	11.9	9	8.2	.		1940	31.7	11.08.1975	4.7	13.08.1987
Arkona	42	1020.1	stark bew.	WSW	18	15.0	13.8	17.0	14.7	13.4	12	3.7	.		1951	31.3	16.08.1974	9.3	12.08.1979
Norderney	16	1020.1	Regen	SSW	15	16.1	12.2	18.0	16.4	15.7	14	11.9	0.0		1947	31.9	13.08.1953	10.4	17.08.1966
Bremerhaven	11	1020.7	stark bew.	S	11	14.4	11.7	18.1	16.4	13.5	12	12.9	.		1949	32.1	11.08.1975	8.2	13.08.1987
Cuxhaven	12	1020.8	stark bew.	SSW	17	15.2	12.0	18.4	15.8	13.6	12	12.6	.		1946	31.2	13.08.1953	9.3	16.08.1946
Hamburg/Flugh.	16	1020.9	wolkig	still		14.0	12.8	20.5	15.0	12.2	8	10.8	.		1891	34.3	20.08.1932	2.4	20.08.1949
Lübeck	15	1021.6	stark bew.	SSW	4	12.4	11.5	20.7	13.9	10.0	6	9.0	.		1890	33.7	19.08.1893	4.1	20.08.1929
Boltenhagen	17	1020.3	stark bew.	SW	11	12.3	10.8	20.6	15.0	11.0	10	5.5	.		1951	32.3	16.08.1974	6.6	13.08.1987
Schwerin	67	1021.0	stark bew.	SSW	8	12.6	10.5	20.9	15.3	11.6	8	6.3	.		1946	32.7	16.08.1974	5.5	20.08.1949
Warnemünde	10	1020.8	stark bew.	SSW	9	13.3	11.4	19.2	16.0	12.4	11	1.9	0.0		1951	33.5	16.08.1974	8.0	13.08.1987
Teterow	50	1020.7	stark bew.	SSW	8	12.8	11.0	20.0	15.2	11.6	9	3.1	0.2		1947	34.0	16.08.1974	5.9	17.08.1977
Barth	7	1020.7	stark bew.	still		12.4	12.1	18.0	14.6	11.4	9	1.9	.						
Greifswald	6	1020.9	stark bew.	SW	8	13.3	11.2	19.4	15.1	11.5	8	3.2	.		1951	32.9	16.08.1974	6.1	17.08.1964
Ueckermünde	7	1021.6	stark bew.	SW	11	12.0	10.6	19.9	15.4	10.8	9	4.7	.						
Emden	12	1020.4	stark bew.	S	18	15.2	12.3	21.2	16.1	14.7	12	12.3	.		1947	31.8	20.08.1983	5.7	11.08.1965
Bremen/Flugh.	5	1020.9	stark bew.	SSW	5	12.8	12.8	22.0	16.2	10.1	9	12.7	.		1890	34.7	11.08.1975	4.4	19.08.1978
Soltau	78	1021.6	stark bew.	S	4	11.8	10.4	22.3	15.4	10.3	9	12.8	.		1947	33.9	11.08.1975	3.4	20.08.1949
Boizenburg	46	1021.5	stark bew.	still		11.9	11.4	21.1	14.9	11.5	11	10.1	.						
Lüchow	18	1021.9	stark bew.	still		11.8	10.7	21.9	14.7	9.7	7	10.5	.		1955	34.5	16.08.1974	4.1	20.08.1968
Seehausen/Altm.	23	1021.9	stark bew.	still		11.2	10.3	21.4	14.5	8.6	8	9.4	.						
Marnitz	87	1021.0	stark bew.	SSW	5	11.7	11.2	20.1	14.3	10.4	7	X	.						
Neuruppin	39	1022.4	stark bew.	still		11.5	10.5	20.6	14.7	10.5	7	5.6	.						
Neubrandenburg	80	1021.6	stark bew.	SSW	8	12.3	11.0	19.5	14.8	10.7	10	2.1	0.1						
Angermünde	55	1021.9	stark bew.	W	4	12.2	11.3	19.4	14.4	10.1	7	2.0	0.0		1951	34.4	16.08.1989	5.0	13.08.1965
Lingen	26	1021.0	stark bew.	S	9	14.2	11.0	22.1	16.2	12.5	11	12.3	0.0		1951	32.4	13.08.1953	5.5	17.08.1966
Münst.-Osn./Flugh.	52	1021.8	wolkig	SSE	5	12.5	10.5	22.3	15.8	10.4	8	12.1	.						
Osnabrück	97	1021.4	stark bew.	S	8	12.6	11.2	22.1	16.4	11.7	10	13.0	.		1952	32.2	13.08.1953	6.3	12.08.1965
Bad Salzuflen	139	1022.5	stark bew.	SSW	8	12.7	9.9	22.0	15.8	11.4	10	13.2	.		1935	33.5	13.08.1966	5.1	12.08.1965
Hannover/Flugh.	59	1021.4	stark bew.	W	2	12.8	12.3	22.0	15.2	10.5	8	13.1	.		1936	36.5	20.08.1944	4.7	18.08.1949
Braunschweig	88	1022.4	stark bew.	SSW	2	12.3	9.4	21.7	15.2	11.1	8	12.7	.		1891	36.3	19.08.1892	4.6	20.08.1949
Gardelegen	48	1022.0	stark bew.	still		9.5	8.9	21.7	14.0	6.9	7	10.2	.						
Magdeburg	84	1022.4	bedeckt	still		11.3	9.2	23.5	15.6	9.8	7	11.4	.		1947	35.5	16.08.1989	5.3	20.08.1949
Potsdam	99	1022.3	stark bew.	S	11	12.7	10.0	22.2	15.8	12.3	10	9.3	.		1893	37.2	20.08.1943	6.0	13.08.1949
Berlin-Temp.	49	1022.5	stark bew.	W	2	14.2	10.9	20.7	16.3	11.9	6	6.7	.		1876	36.0	20.08.1943	6.2	20.08.1949
Lindenberg	112	1022.4	wolkig	SW	5	12.9	10.8	21.1	14.8	11.2	9	5.1	0.0		1951	34.9	16.08.1989	7.2	11.08.1965
Manschnow	16	1022.2	stark bew.	still		11.2	9.4	20.0	14.5	7.8	6	1.8	.						
Düsseldorf/Flugh.	41	1022.9	wolkig	SSE	11	14.2	10.7	23.6	16.0	10.4	9	12.3	.		1969	34.1	12.08.1990	6.9	18.08.1978
Bocholt	24	1022.3	stark bew.	S	4	13.4	9.8	21.6	15.0	11.3	8	12.1	.		1947	34.0	16.08.1947	5.1	11.08.1987
Essen	161	1022.8	stark bew.	S	9	14.4	9.0	22.0	17.1	13.0	9	12.2	.		1935	31.8	12.08.1990	7.8	13.08.1949
Kahler Asten	859	-	stark bew.	W	15	11.2	6.3	19.3	13.6	8.9	3	12.0	.		1955	28.3	16.08.1974	3.8	18.08.1970
Bad Lippspringe	158	1022.7	stark bew.	ESE	4	12.5	11.6	22.5	15.5	9.9	7	13.1	.		1951	33.0	15.08.1953	5.5	17.08.1966
Kassel	233	1023.0	stark bew.	still		11.9	9.9	23.8	17.6	11.2	6	11.9	.		1951	34.0	16.08.1974	5.1	14.08.1960
Göttingen	173	1023.2	stark bew.	NNE	2	12.0	9.5	23.0	15.9	10.7	9	11.6	.		1947	35.0	16.08.1989	3.2	14.08.1949
Leinefelde	356	1022.5	stark bew.	still		11.2	10.4	22.3	15.8	10.8	7	12.4	.		1957	33.3	16.08.1974	4.1	12.08.1965
Braunlage	610	1022.4	stark bew.	WNW	5	10.9	7.9	20.6	11.8	7.2	4	9.5	.		1936	30.6	16.08.1989	3.2	14.08.1960
Brocken	1153	-	stark bew.	WSW	28	9.8	5.6	14.8	10.8	9.5	0	11.4	.		1951	24.6	16.08.1989	2.7	19.08.1972
Artern	166	1022.5	stark bew.	NW	4	11.4	9.1	24.4	16.8	10.1	8	11.6	.		1954	35.2	16.08.1989	6.4	14.08.1965
Leipzig/Flugh.	141	1022.1	wolkig	still		12.8	8.8	22.8	16.3	10.9	10	10.4	.		1951	35.4	16.08.1974	7.3	12.08.1979
Wittenberg	106	1022.2	stark bew.	still		12.8	10.3	23.9	16.7	10.7	9	10.8	.		1951	36.2	16.08.1989	6.2	12.08.1965
Oschatz	152	1022.0	wolkig	still		11.2	10.8	23.0	16.1	9.7	8	9.8	.						
Dresden/Flugh.	230	1022.6	wolkig	S	15	11.7	8.9	21.9	16.4	10.9	10	9.8	.		1917	36.8	20.08.1943	6.6	13.08.1949
Doberlug-Kir.	99	1022.5	wolkig	still		10.7	10.1	22.6	14.5	8.5	6	9.4	.						
Cottbus	69	1022.6	wolkig	still		11.8	10.3	22.0	15.5	8.6	7	7.9	0.0		1951	35.5	13.08.1966	6.2	19.08.1970
Görlitz	238	1022.8	stark bew.	S	5	12.3	10.5	21.4	15.6	9.2	7	7.2	0.0		1951	34.0	17.08.1974	5.5	14.08.1965
Aachen	205	1022.4	stark bew.	SW	11	15.8	9.1	23.0	16.9	13.1	12	12.1	.		1891	36.4	18.08.1892	6.0	18.08.1896
Nürburg	629	1023.5	wolkig	SW	5	13.4	5.2	21.0	16.0	12.0	7	12.5	.		1947	31.0	16.08.1947	5.0	19.08.1968
Köln-Bonn/Flugh.	99	1023.2	wolkig	ESE	8	11.4	10.1	23.7	15.6	8.9	7	12.2	.		1958	34.6	12.08.1990	5.2	17.08.1966
Bendorf	132	1023.5	stark bew.	ENE	4	12.2	11.2	25.5	17.3	11.3	11	12.2	.		1951	36.2	16.08.1974	7.9	19.08.1968
Bad Marienberg	555	1022.8	wolkig	WNW	4	12.8	9.2	22.1	16.6	12.3	8	12.0	.		1963	30.5	16.08.1974	5.5	19.08.1968
Gießen	195	1023.2	stark bew.	WSW	5	13.2	10.0	26.2	19.3	11.4	9	10.3	.		1939	34.4	19.08.1947	5.6	14.08.1960
Bad Hersfeld	225	1023.0	wolkig	S	4	11.7	9.7	25.8	18.3	10.8	9	10.2	.		1949	34.4	16.08.1974	4.1	12.08.1965
Wasserkuppe	925	-	wolkig	WSW	13	12.7	9.6	20.3	16.5	11.1	7	12.2	.		1936	28.6	16.08.1989	3.1	13.08.1949
Meiningen	453	1022.6	wolkig	still		12.3	9.2	22.9	17.1	10.8	7	11.9	.						
Schmücke	942	-	wolkig	SW	15	11.5	7.5	19.2	14.2	10.9	9	9.6	.						
Erfurt/Flugh.	323	1021.9	stark bew.	W	4	11.4	9.3	23.7	17.8	10.6	9	11.9	.		1967	34.6	16.08.1989	5.5	19.08.1972
Neuhaus a.R.	850	-	wolkig	S	8	12.2	7.2	20.8	15.8	11.6	7	12.0	.						
Gera-Leumnitz	312	1022.4	leicht bew.	SSW	9	11.2	9.6	23.9	17.6	10.2	9	12.0	.		1952	33.8	16.08.1989	5.7	16.08.1976
Plauen	388	1023.1	wolkig	still		9.3	8.0	24.1	15.5	8.3	8	10.7	.		1951	33.6	14.08.1952	3.7	13.08.1965
Aue	397	1023.6	leicht bew.	still		9.1	7.7	23.2	14.5	7.6	6	11.0	.						
Chemnitz	419	1022.0	wolkig	SSW	8	12.8	8.7	22.6	17.1	11.0	8	11.6	.		1951	33.1	13.08.1966	5.2	13.08.1965
Fichtelberg	1215	-	wolkig	SSW	18	10.6	5.9	16.4	12.0	9.4	7	9.2	.		1951	27.1	16.08.1974	2.0	19.08.1968
Zinnwald	882	-	stark bew.	SW	11	11.7	7.1	17.3	12.8	8.7	4	7.7	.						
Trier	273	1023.9	wolkig	still		11.8	9.4	26.9	19.2	11.6	10	11.6	.		1948	35.1	12.08.1990	6.2	19.08.1949
Deuselbach	483	1023.7	wolkig	ESE	4	12.4	8.3	23.3	18.3	10.5	9	10.7	.		1950	31.6	12.08.1952	5.6	18.08.1970
Kl.Feldbg./Ts	802	-	stark bew.	NW	11	12.4	9.3	21.4	16.2	11.8	7	11.4	.		1936	29.1	19.08.1947	4.1	19.08.1949
Frankfurt/Flugh.	113	1022.7	wolkig	uml	2	13.8	11.9	28.1	21.7	12.8	10	12.4	.		1870	36.8	18.08.1892	5.5	20.08.1972
Vielbrunn/Odenw.	455	1022.8	leicht bew.	W	15	14.1	11.1	24.5	19.4	13.5	11	12.7	.						
Würzburg	272	1022.4	wolkig	N	2	12.9	10.0	27.2	19.8	12.4	11	11.3	.		1947	35.3	19.08.1947	5.3	14.08.1960
Bad Kissingen	266	1023.0	stark bew.	N	2	11.8	10.0	27.2	18.2	11.5	9	10.3	.		1946	35.3	16.08.1989	3.6	14.08.1960
Coburg	323	1022.7	wolkig	ENE	5	12.9	10.1	25.8	17.6	11.5	10	11.7	.		1947	34.2	12.08.1952	3.4	14.08.1960
Bamberg	243	1022.9	wolkig	still		10.8	10.1	26.4	17.6	10.0	9	9.9	.		1879	38.3	18.08.1892	3.8	16.08.1902
Hof	568	1022.8	stark bew.	ESE	4	11.5	9.9	23.8	15.6	9.4	6	10.3	.		1947	32.2	14.08.1952	3.7	20.08.1962
Weiden/Opf.	439	1023.4	wolkig	still		10.9	10.3	25.2	17.1	9.7	6	10.7	.		1947	34.6	14.08.1952	3.4	14.08.1960
Berus	367	1023.4	leicht bew.	N	2	15.2	5.8	25.0	19.8	14.9	10	10.9	.		1951	33.4	12.08.1952	6.4	19.08.1972
Tholey	398	1023.4	leicht bew.	still		13.9	6.5	24.7	19.6	12.7	9	11.5	.		1975	31.6	12.08.1990	7.1	18.08.1978
Saarbrücken/Flugh.	320	1024.6	leicht bew.	WNW	2	11.0	9.5	25.4	19.2	10.3	7	10.3	.		1951	32.7	12.08.1952	5.8	19.08.1968
Weinbiet	557	1022.7	leicht bew.	W	4	14.7	8.9	26.6	19.8	14.5	10	7.6	.		1953	34.0	16.08.1974	5.4	19.08.1968
Karlsruhe	145	1022.8	leicht bew.	SW	9	14.4	11.8	30.1	22.1	13.9	11	10.9	.		1876	37.3	16.08.1989	5.0	12.08.1887
Mannheim	100	1023.4	wolkig	ESE	4	14.6	11.3	28.5	21.9	12.7	10	10.8	.		1936	35.6	16.08.1974	6.2	19.08.1949
Stuttgart/Flugh.	419	1023.4	leicht bew.	NNE	2	13.8	11.0	24.8	19.7	12.3	9	8.8	.		1900	34.6	19.08.1943	5.5	20.08.1968
Öhringen	277	1023.8	wolkenlos	W	5	14.2	11.0	26.5	19.2	13.3	10	8.9	.		1947	35.2	19.08.1947	5.9	19.08.1949
Weißenburg/Bay.	424	1023.6	leicht bew.	WSW	4	12.7	11.9	25.3	18.0	11.8	10	4.2	.		1936	35.9	19.08.1943	4.3	14.08.1960
Nürnberg/Flugh.	312	1023.0	leicht bew.	E	8	12.9	10.4	25.4	18.4	12.2	11	9.2	.		1936	35.1	14.08.1952	3.6	14.08.1960
Regensburg	371	1023.1	leicht bew.	still		12.3	11.4	25.2	18.8	11.5	10	8.7	0.0		1947	35.0	14.08.1952	5.0	20.08.1968
Großer Arber	1446	-	wolkig	W	21	12.0	5.3	16.0	12.4	11.0	X	10.1	.		1982	25.8	14.08.1985	3.6	20.08.1986
Freiburg	300	1023.8	wolkenlos	SSE	8	17.4	10.1	27.9	22.6	16.7	14	9.8	.		1949	36.2	16.08.1974	7.1	13.08.1949
Freudenstadt	801	-	leicht bew.	W	8	12.3	7.7	23.0	17.0	11.3	8	8.4	.		1949	31.4	16.08.1989	4.4	20.08.1972
Klippeneck	975	-	wolkenlos	WSW	18	14.9	5.2	23.0	17.3	12.1	9	9.6	.		1947	30.3	16.08.1974	4.1	18.08.1970
Stötten	737	1023.0	leicht bew.	W	13	14.4	8.3	22.1	18.2	13.0	8	8.9	.		1947	31.2	16.08.1974	5.0	14.08.1948
Ulm	571	1023.3	leicht bew.	SW	11	14.1	11.1	23.9	19.0	12.9	10	7.5	.		1944	35.0	14.08.1952	4.3	20.08.1968
Augsburg	463	1023.5	leicht bew.	SE	5	13.3	12.6	24.7	18.0	12.2	11	8.2	.		1947	35.0	13.08.1966	5.1	18.08.1981
München/Flugh.	447	1023.9	leicht bew.	SSW	4	13.4	12.2	24.8	19.2	12.0	10	5.7	0.2		1940	35.2	14.08.1952	4.5	20.08.1978
Mühldorf/Inn	410	1023.3	wolkig	W	4	13.9	13.7	25.2	17.6	12.5	11	7.9	.		1953	33.0	14.08.1962	3.9	20.08.1968
Passau	408	1023.2	wolkig	still		13.7	13.7	24.8	17.7	13.0	12	10.2	.		1948	34.2	15.08.1952	4.5	19.08.1978
Feldberg/Schw.	1493	-	leicht bew.	W	18	11.8	6.4	16.2	13.5	11.8	7	8.4	.		1945	24.7	18.08.1971	0.3	19.08.1972
Konstanz	447	1023.7	leicht bew.	NW	4	15.8	14.2	28.0	21.2	15.3	13	7.2	.		1947	34.1	14.08.1952	5.5	20.08.1968
Kempten	705	1024.0	leicht bew.	SSE	4	13.4	11.7	24.4	17.8	12.6	12	8.5	.		1952	32.6	14.08.1952	3.1	20.08.1968
Oberstdorf	812	-	leicht bew.	still		11.6	10.4	26.3	17.9	11.3	10	10.1	.		1936	33.0	14.08.1952	1.6	20.08.1968
Zugspitze	2962	-	wolkig	NNW	15	1.4	0.8	5.1	2.9	1.1	X	8.0	.	20	1900	16.5	13.08.1966	-8.9	14.08.1913
Hohenpeißenberg.	986	-	leicht bew.	WSW	13	15.2	1.1	22.3	17.6	14.6	13	8.4	.		1879	32.8	14.08.1952	0.2	16.08.1903
Garm.-Partenk.	720	1024.6	wolkig	WSW	2	11.8	11.6	25.1	17.6	10.8	9	9.2	.		1936	34.2	19.08.1943	2.2	20.08.1968
Wendelstein	1835	-	stark bew.	WNW	18	9.9	6.5	14.6	11.2	9.7	8	10.2	.		1951	25.5	20.08.1992	-1.0	18.08.1963