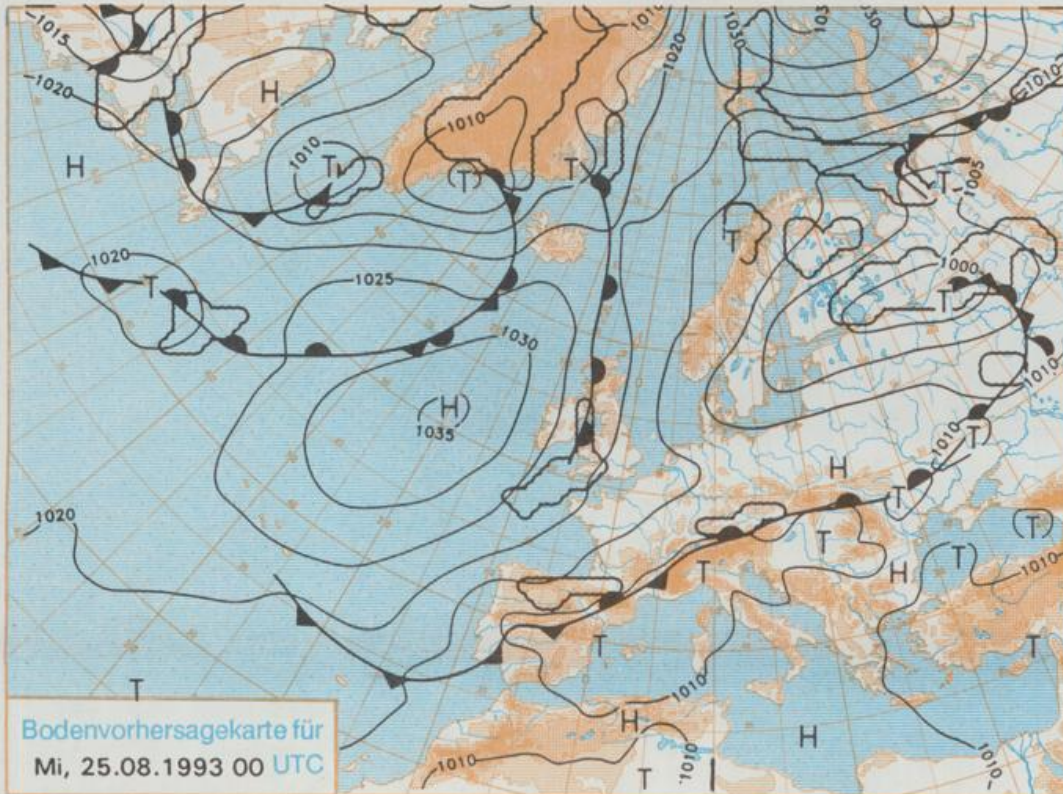


Erscheint täglich
Nur PostbezugDruck und Verlag: Deutscher Wetterdienst, Zentralamt
Frankfurter Straße 135, 63067 Offenbach am Main
Postanschrift: 63004 (Postfach), Telefon: (069) 80 62-2283
Telex: (069) 4152871, Telefax: (069) 80 62-2484
Postgirokonto Frankfurt: BLZ 500 100 60, KINr. 490 31-606Schutzgebühr monatlich DM 21,-
einschließlich Versandkosten,
Einzelpreis DM 1,-
zuzüglich Versandkosten

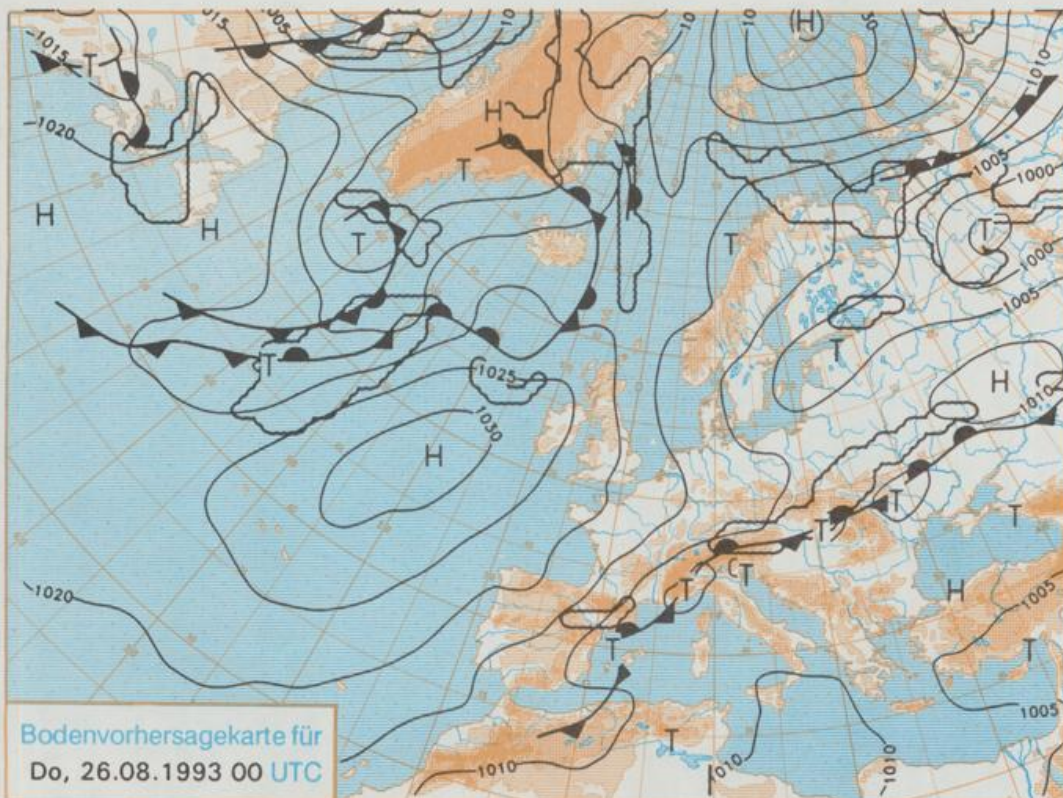
Jahrgang 1993

Montag, den 23. August

Nummer 235



Stereographische Projektion 1 : 60 000 000 60°N



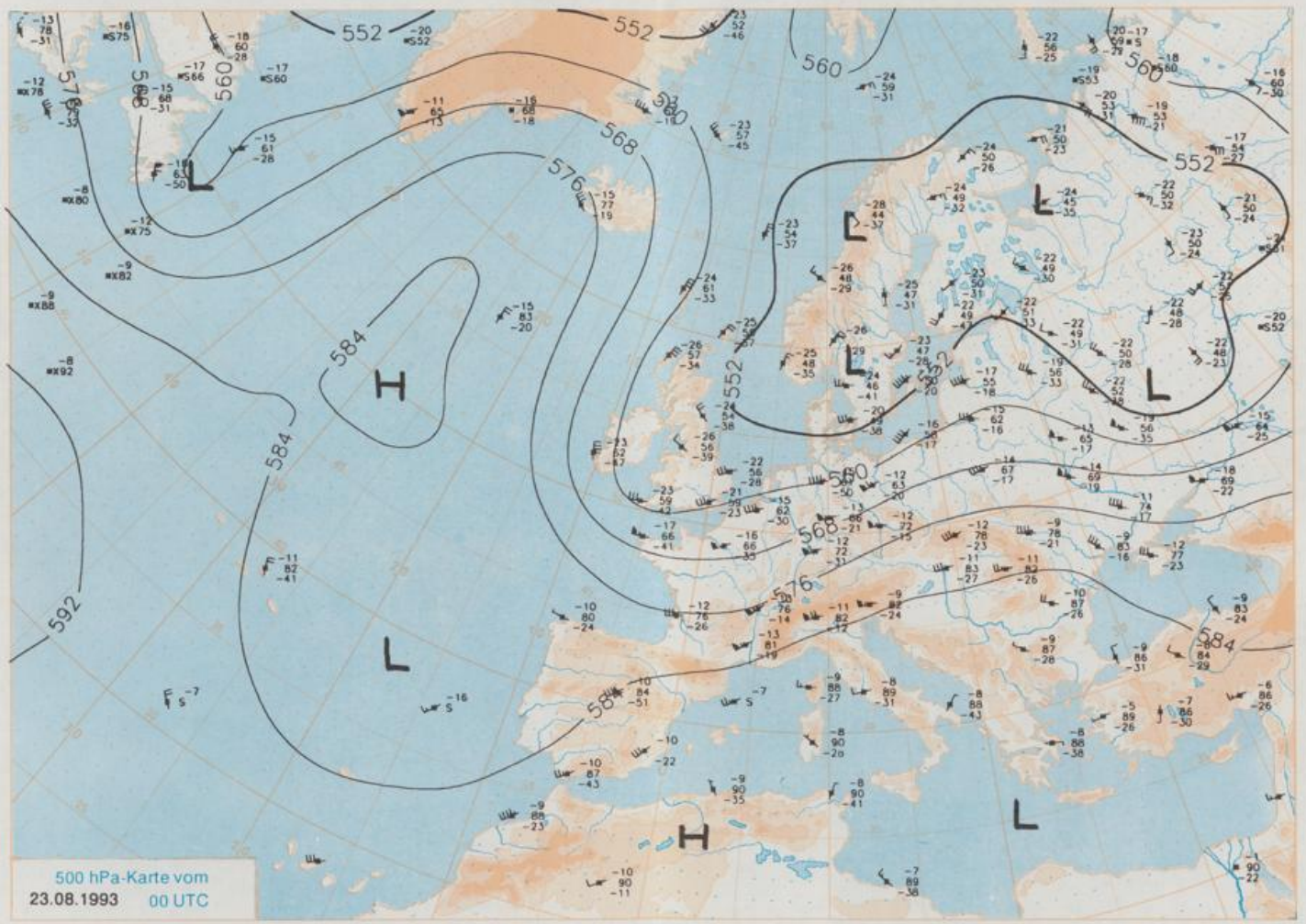
Deutschland-Vorhersage für Mittwoch, 25.08.1993

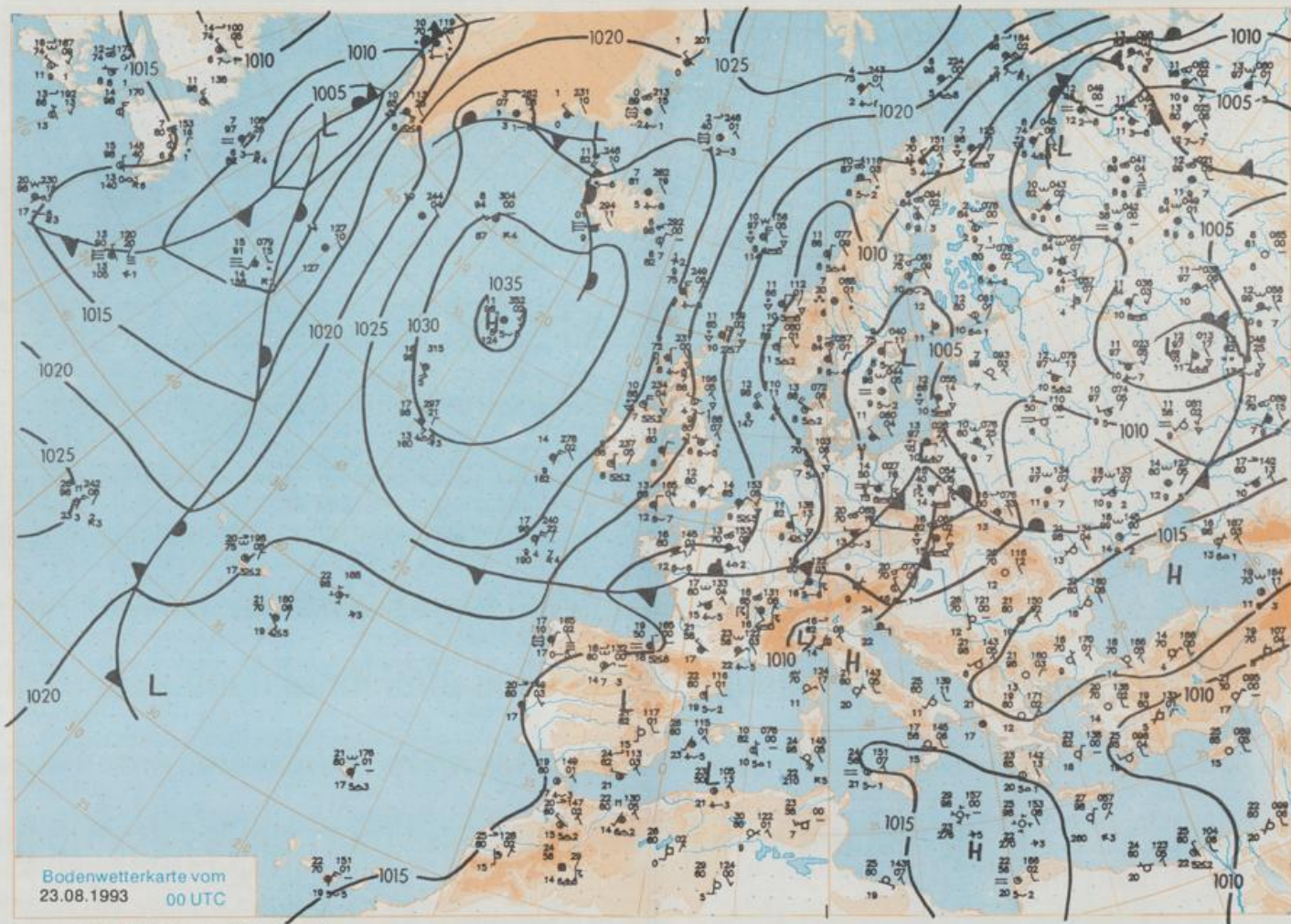
Ein Tief, das mit seinem Zentrum am Montag 00 UTC über Polen liegt, leitet über Deutschland eine kühle Witterungsperiode ein. Auf seiner Rückseite fließt mit nordwestlicher Strömung Meereskaltluft nach Mitteleuropa. Das Tief verlagert sich in weiterem Verlauf über das Baltikum ostwärts, während das Hochdruckgebiet westlich von Irland stationär bleibt. Dazwischen ist eine nördliche Strömung für Deutschland wetterbestimmend.

Am Alpenrand meist bedeckt und zeitweise Regen, sonst wechselnde Bewölkung mit Schauern, im Norden auch kurze Gewitter. Frühtemperaturen zwischen 7 und 12 Grad C. Höchsttemperaturen 15 bis 20 Grad C. Mäßiger und böiger Wind aus Nord bis Nordwest.

Weitere Aussichten für Donnerstag, 26.08.1993

Wolkelig mit sonnigen Abschnitten und nachlassende Niederschläge.





Stereographische Projektion 1 : 30 000 000 60°N

Wettermeldungen von Montag, dem 23. August 1993 06 UTC

Station	Bar.-höhe (m)	Luftdr. red.NN (hPa)	Wetter	Wind km/h	Temperaturen (Grad C)					Sonne Vort. Std.	RR 24h mm	Schnee höhe cm	Extremwerte der Lufttemperatur in der Dekade vom 21.08. bis 31.08.					
					Luft		Taufpunkt	Max Vortag	Mittel 2 m				Min 5 cm	Nach 2 m	seit Tmax Datum	Tmin Datum	Datum	
					2 m	Taufpunkt												
Helgoland	8	1010.9	wolkig	W	24	12.9	8.7	14.3	13.4	11.9	10		9	1952	24.0	21.08.1959	9.0	25.08.1956
List / Sylt	29	1009.3	wolkig	W	22	13.2	8.4	15.6	12.8	11.2	10	3.1	1	1937	28.0	21.08.1943	9.4	30.08.1986
Schleswig	48	1010.3	wolkig	W	9	9.8	8.9	15.1	11.4	6.8	5	0.1	4	1947	30.5	27.08.1964	4.8	29.08.1948
Kiel	31	1010.3	leicht bew.	WSW	8	8.7	7.4	14.6	11.6	7.0	5	0.2	10	1940	32.3	27.08.1964	4.9	22.08.1964
Arkona	42	1008.0	leicht bew.	W	28	12.1	9.4	16.1	12.6	10.5	9	4.1	9	1951	30.1	27.08.1964	7.8	23.08.1964
Norderney	16	1012.1	wolkig	NW	22	13.5	8.7	14.2	13.4	12.7	12	0.3	18	1947	30.5	27.08.1964	8.9	24.08.1956
Bremerhaven	11	1011.4	wolkig	SW	18	11.5	8.7	14.1	12.8	10.7	9		14	1949	31.6	27.08.1964	7.5	25.08.1966
Cudhaven	12	1011.0	wolkig	W	17	12.7	7.3	14.4	12.8	10.6	8		17	1946	31.7	27.08.1964	7.6	25.08.1956
Hamburg/Flugh.	16	1011.1	leicht bew.	WSW	9	9.6	9.0	14.2	11.4	7.0	3		14	1891	35.7	21.08.1943	1.8	22.08.1964
Lübeck	15	1011.0	leicht bew.	W	9	8.3	7.5	14.8	11.2	6.2	3	0.1	14	1890	34.5	21.08.1943	3.6	21.08.1949
Boltenhagen	17	1009.8	leicht bew.	WSW	15	8.9	7.4	15.2	11.6	8.2	8	0.5	12	1951	33.3	27.08.1964	4.3	22.08.1964
Schwerin	67	1010.5	leicht bew.	W	15	8.2	7.1	14.5	11.0	7.9	7		20	1946	32.5	27.08.1964	5.7	23.08.1973
Warnemünde	10	1009.7	wolkig	W	28	13.2	8.8	17.6	12.9	11.3	10	2.2	8	1951	33.5	27.08.1964	6.5	22.08.1964
Teterow	50	1009.2	leicht bew.	W	13	11.0	9.9	16.5	11.8	9.9	9	0.3	12	1947	33.0	27.08.1964	5.2	22.08.1964
Barth	7	1009.1	leicht bew.	W	13	11.1	10.4	16.9	12.8	10.7	10	2.4	13					
Greifswald	6	1008.9	stark bew.	W	13	11.4	10.4	17.3	12.6	9.2	7	3.6	9	1951	32.4	27.08.1964	4.2	23.08.1964
Uckermünde	7	1009.0	leicht bew.	W	17	10.7	10.1	16.6	13.9	9.4	9	2.2	6					
Emden	12	1012.4	wolkig	W	13	10.3	9.5	13.2	11.0	9.9	8		15	1947	32.4	27.08.1964	4.4	22.08.1964
Bremen/Flugh.	5	1012.0	leicht bew.	W	7	8.0	8.0	13.9	11.1	6.0	4		18	1890	36.0	21.08.1943	3.4	26.08.1980
Soitau	78	1012.5	leicht bew.	W	9	8.7	8.6	15.8	10.6	7.6	6	0.4	14	1947	32.5	27.08.1964	2.4	26.08.1980
Boizenburg	46	1011.4	leicht bew.	WSW	13	8.5	8.5	14.1	10.8	7.1	7		15					
Lüchow	18	1011.7	wolkig	W	8	8.0	7.8	16.9	12.0	7.0	4	1.3	8	1955	32.7	27.08.1964	2.0	23.08.1973
Seehausen/Altm.	23	1011.2	leicht bew.	W	15	8.3	8.1	18.5	13.0	8.1	8	1.3	7					
Marnitz	87	1009.9	leicht bew.	W	11	8.6	8.1	15.5	11.6	8.1	7	X	10					
Neuruppin	39	1010.6	stark bew.	W	13	10.6	9.5	18.6	14.2	10.1	9	1.6	10					
Neubrandenburg	80	1009.4	wolkig	W	22	10.8	10.1	16.0	12.7	9.5	9	0.7	7					
Angermünde	55	1009.5	wolkig	W	17	10.7	9.6	18.7	14.2	9.8	9	2.9	5	1951	33.1	21.08.1989	2.1	23.08.1973
Lingen	26	1012.8	wolkig	SW	3	7.1	6.9	13.7	11.2	6.8	5	0.2	17	1951	33.4	27.08.1964	4.5	31.08.1959
Münst.-Osn./Flugh.	52	1013.4	leicht bew.	W	5	7.6	6.6	16.6	11.6	7.1	5	1.1	4					
Osnabrück	97	1013.0	wolkig	SW	5	8.7	8.1	15.6	11.4	8.0	6	0.6	5	1952	33.9	27.08.1964	4.7	31.08.1959
Bad Salzuflen	139	1013.5	wolkig	SW	5	8.8	8.0	16.7	12.2	8.7	7	1.2	2	1935	35.2	21.08.1943	3.3	31.08.1959
Hannover/Flugh.	59	1011.9	leicht bew.	W	9	9.6	9.6	16.9	12.4	7.6	6	1.2	8	1936	38.0	21.08.1943	3.3	22.08.1964
Braunschweig	88	1012.2	stark bew.	W	9	9.9	9.2	17.8	12.7	8.7	8	0.8	6	1891	36.1	21.08.1943	4.6	22.08.1964
Gardelegen	48	1012.1	wolkig	W	11	8.5	8.1	18.7	13.4	8.3	8	1.4	4					
Magdeburg	84	1012.4	leicht bew.	NW	8	9.0	7.9	19.6	14.1	8.8	8	0.9	5	1947	33.9	27.08.1964	3.8	26.08.1980
Potsdam	99	1010.9	stark bew.	W	15	10.0	9.3	19.9	16.0	9.9	10	2.9	6	1893	37.4	21.08.1943	5.6	28.08.1899
Berlin-Temp.	49	1010.7	stark bew.	W	17	10.7	9.2	19.5	16.3	10.6	10	3.0	5	1876	36.6	21.08.1943	3.5	29.08.1885
Lindenberg	112	1010.3	wolkig	W	15	10.7	9.5	19.9	15.9	10.5	10	3.7	3	1951	34.3	28.08.1964	6.0	31.08.1959
Manschnow	16	1009.3	leicht bew.	W	11	11.1	9.3	20.5	15.7	11.0	11	3.0	2					
Düsseldorf/Flugh.	41	1015.1	wolkig	SW	5	8.7	8.6	20.5	13.9	8.2	7	1.6	9	1969	31.3	21.08.1987	6.1	31.08.1981
Bocholt	24	1014.1	wolkig	W	2	9.6	9.0	15.2	10.9	7.4	5	0.6	4	1947	34.7	27.08.1964	4.2	26.08.1989
Essen	161	1014.6	Nebel	W	4	9.0	8.9	17.5	12.7	8.5	8	0.6	12	1935	35.0	23.08.1944	6.0	30.08.1964
Kahler Asten	859	-	in Wolken	NNW	8	5.4	5.4	19.3	10.6	4.8	5	1.8	10	1955	28.3	27.08.1964	3.0	30.08.1964
Bad Lippspringe	158	1013.5	bedeckt	NNW	5	9.6	9.3	20.4	13.7	8.8	7	0.4	5	1951	34.0	27.08.1964	3.6	22.08.1973
Kassel	233	1014.3	stark bew.	W	4	7.6	7.0	24.0	14.8	8.8	3	2.5	4	1951	34.9	27.08.1964	5.2	26.08.1980
Göttingen	173	1013.3	stark bew.	WSW	2	8.9	6.9	21.3	14.0	8.0	6	1.5	22	1947	33.3	28.08.1964	2.3	21.08.1949
Leinefelde	356	1013.6	bedeckt	WSW	5	7.7	7.4	21.4	13.6	7.3	7	2.5	4	1957	32.7	27.08.1964	3.2	22.08.1973
Braunlage	610	1012.6	stark bew.	SW	5	6.8	6.0	16.3	10.6	6.1	5	0.2	18	1936	30.8	21.08.1943	2.6	22.08.1973
Brocken	1153	-	Nebel	NNW	8	3.6	3.6	13.4	7.3	2.6	3	0.9	10	1951	25.9	28.08.1964	1.4	25.08.1980
Artern	166	1013.2	stark bew.	WSW	5	9.7	8.0	22.9	17.6	9.5	9	4.1	13	1954	34.0	28.08.1964	4.2	26.08.1980
Leipzig/Flugh.	141	1012.7	stark bew.	NNW	11	9.5	8.8	21.0	17.2	9.3	10	4.9	11	1951	33.9	28.08.1992	5.5	26.08.1980
Wittenberg	106	1011.7	stark bew.	NNW	13	10.3	8.6	20.1	17.2	9.8	9	2.6	4	1951	33.6	21.08.1989	4.6	26.08.1980
Oschatz	152	1011.8	bedeckt	NW	15	10.8	9.9	22.7	16.8	10.6	11	2.9	26					
Dresden/Flugh.	230	1011.8	stark bew.	NW	18	10.4	9.3	24.0	18.4	10.3	10	5.1	6	1917	34.8	21.08.1943	5.3	30.08.1947
Doberlug-Kgr.	99	1011.7	bedeckt	NNW	17	10.7	8.9	20.6	16.8	10.7	11	2.7	9					
Cottbus	69	1011.0	stark bew.	NNW	9	11.1	9.6	20.2	16.4	10.9	11	2.7	22	1951	34.9	27.08.1960	3.2	23.08.1976
Görlitz	238	1010.8	Sprühregen	NNW	22	10.8	10.2	22.3	19.4	10.7	11	4.5	7	1951	33.8	29.08.1992	4.1	23.08.1976
Aachen	205	1014.5	stark bew.	SW	5	8.4	8.2	24.8	13.3	8.1	7	2.7	23	1891	37.2	23.08.1944	5.1	29.08.1948
Nürnberg	629	1014.9	stark bew.	N	5	6.6	6.2	24.2	13.0	6.4	7	4.9	9	1947	30.5	27.08.1964	4.3	25.08.1966
Köln-Bonn/Flugh.	99	1014.5	bedeckt	NNW	4	9.9	9.2	26.2	16.0	8.6	7	2.7	12	1958	35.8	27.08.1964	2.6	28.08.1978
Bendorf	132	1014.7	wolkig	NNE	2	10.0	9.3	28.9	17.4	8.4	7	3.5	0.7	1951	35.5	27.08.1964	6.0	28.08.1978
Bad Marienberg	555	1014.5	leicht bew.	NW	4	6.7	6.1	24.1	14.0	6.4	5	5.4	11	1963	29.9	27.08.1964	3.1	28.08.1978
Gießen	195	1014.0	leicht bew.	NNE	2	9.1	7.2	29.0	18.6	8.7	8	7.2	11	1939	34.5	28.08.1964	3.9	29.08.1940
Bad Hersfeld	225	1014.2	leicht bew.	NW	2	9.0	7.1	25.6	17.4	8.3	7	5.1	7	1949	35.2	27.08.1964	3.0	28.08.1978
Wasserkuppe	925	-	in Wolken	NNE	26	4.5	4.5	23.9	17.1	4.5	5	6.0	3	1936	28.4	28.08.1964	2.9	27.08.1978
Meiningen	453	1013.3	stark bew.	N	13	8.2	6.3	27.4	19.0	8.1	8	6.4	0.1					
Schmücke	942	-	Nebel	NNE	13	4.6	4.2	22.2	15.8	4.6	5	4.6	1					
Erfurt/Flugh.	323	1012.9	wolkig	NNW	15	8.4	6.9	24.4	17.8	8.4	8	4.0	6	1967	32.3	21.08.1989	3.8	26.08.1980
Neuhaus a.R.	850	-	Nebel	N	13	5.7	5.6	24.8	17.6	5.7	6	6.4	0.3					
Gera-Leumnitz	312	1012.7	bedeckt	NNW	13	9.7	8.1	23.0	17.4	9.6	10	5.8	15	1952	33.6	21.08.1989	0.8	26.08.1980
Plauen	388	1012.8	stark bew.	N	15	9.4	8.0	29.7	19.6	9.2	9	5.7	3	1951	33.2	28.08.1964	2.1	31.08.1989
Aue	397	1012.9	still	still	1	9.1	8.6	28.4	19.4	9.1	10	5.2	8					
Fichtelberg	419	1012.4	Sprühregen	N	15	8.7	8.2	26.4	17.9	8.7	9	5.6	3	1951	33.2	28.08.1964	4.2	22.08.1973
Chemnitz	1215	-	Nebel	NW	26	4.7	4.6	20.5	15.9	4.5	5	6.0	0.6	1951	26.1	28.08.1964	1.2	25.08.1980</