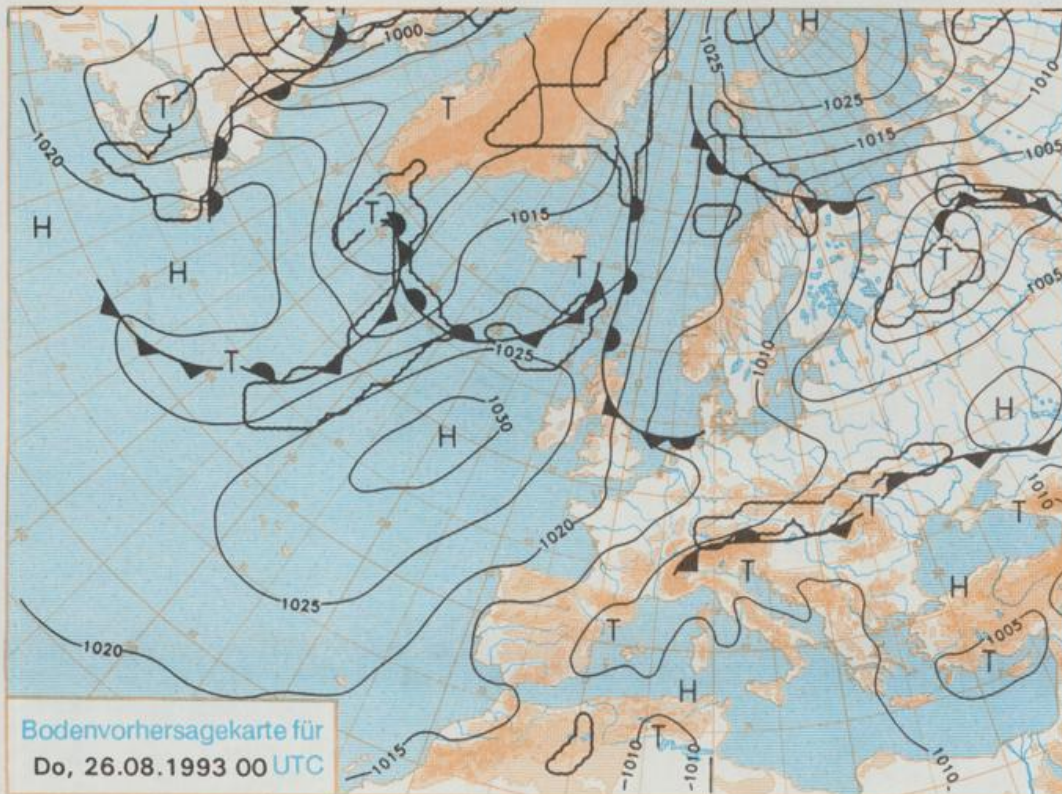


Erscheint täglich
Nur PostbezugDruck und Verlag: Deutscher Wetterdienst, Zentralamt
Frankfurter Straße 135, 63067 Offenbach am Main
Postanschrift: 63004 (Postfach), Telefon: (069) 80 62-2283
Telex: (069) 4152871, Telefax: (069) 80 62-2484
Postgirokonto Frankfurt: BLZ 500 100 60, KtNr. 490 31-806Schutzgebühr monatlich DM 21,-
einschließlich Versandkosten,
Einzelpreis DM 1,-
zuzüglich Versandkosten

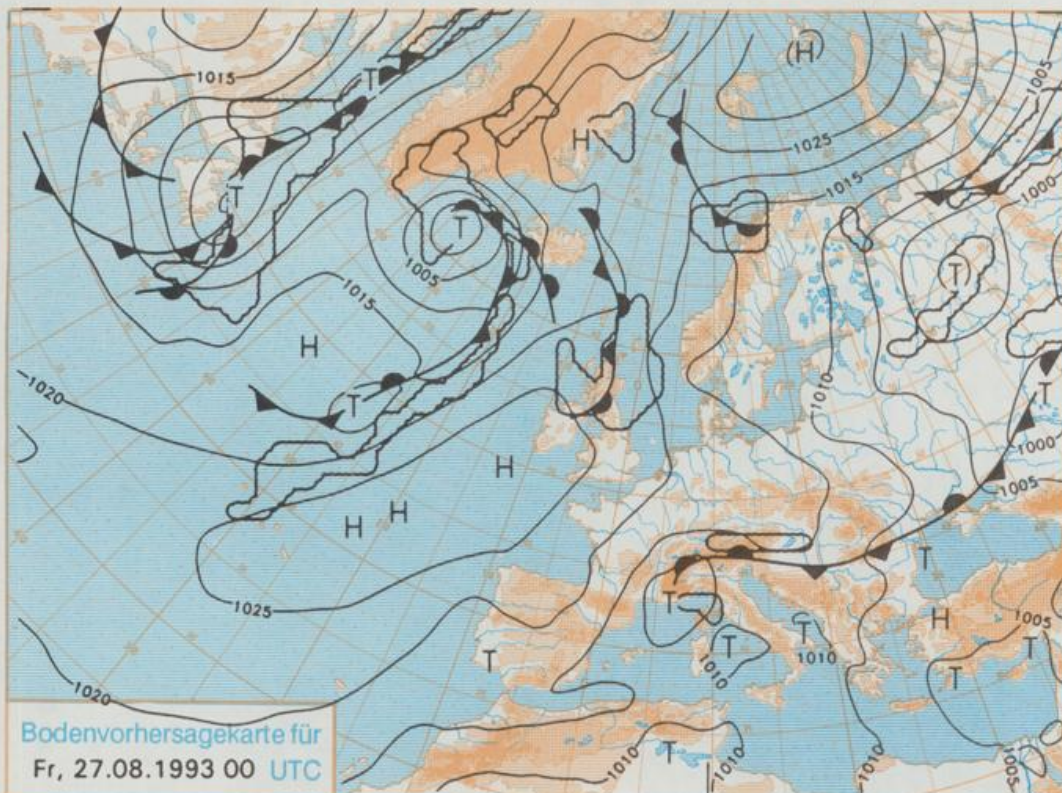
Jahrgang 1993

Dienstag, den 24. August

Nummer 236



Stereographische Projektion 1 : 60 000 000 60°N



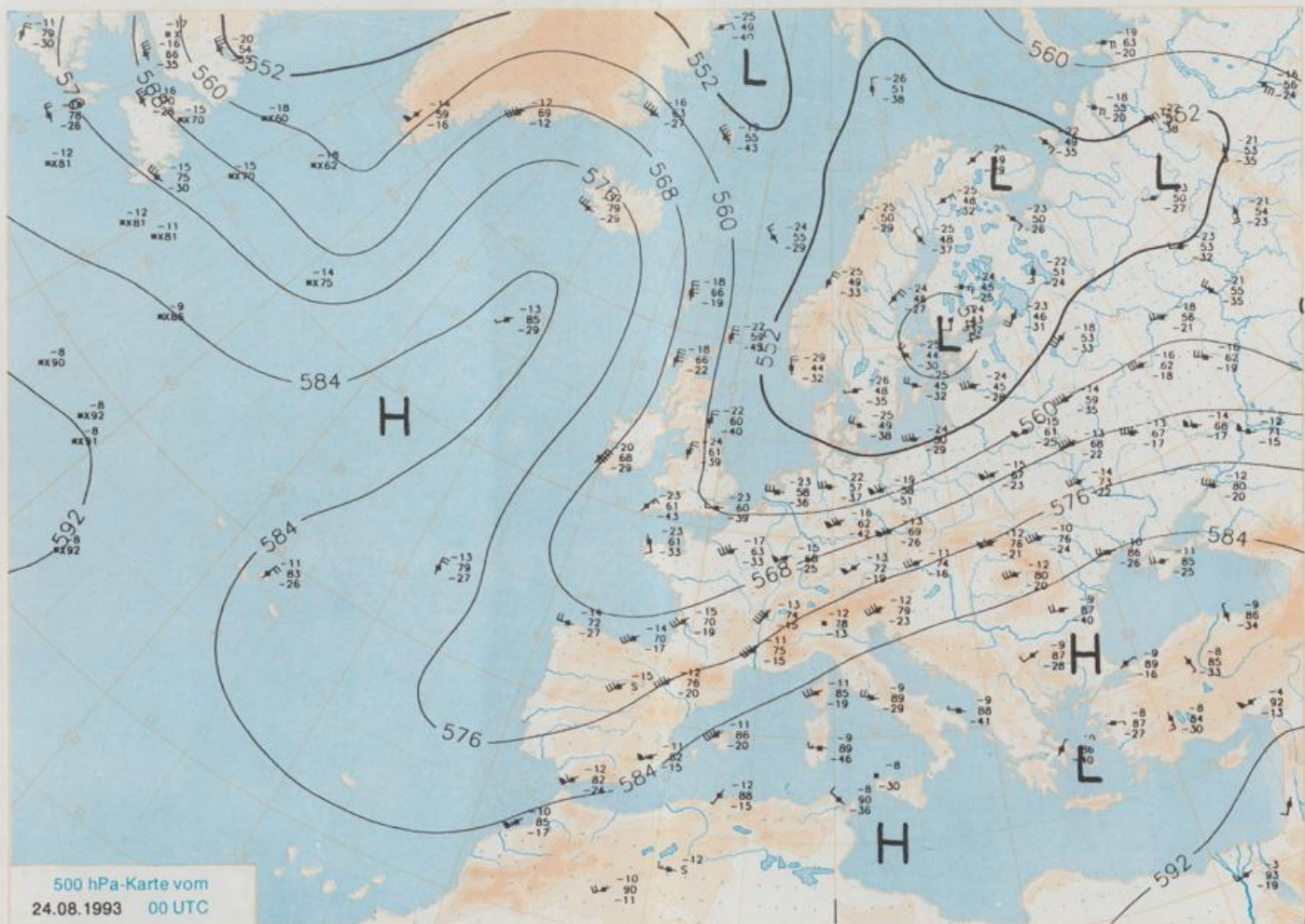
Deutschland-Vorhersage für Donnerstag, 26.08.1993

Auf der Rückseite einer am Dienstag 00 UTC über den Alpen liegende Kaltfront gelangt die eingeflossene kühle Meeresluft unter Hochdruckeinfluß und stabilisiert sich dadurch. Bis zum Freitag verstärkt sich der von einem Hochdruckgebiet südwestlich Irlands bis nach Mitteleuropa reichende Hochkeil noch weiter. Dabei kommt die Kaltfront über den Alpen nur langsam südwärts voran. Der Küstenbereich wird von Wolkenfeldern, die über die Nordsee heranziehen, beeinflusst.

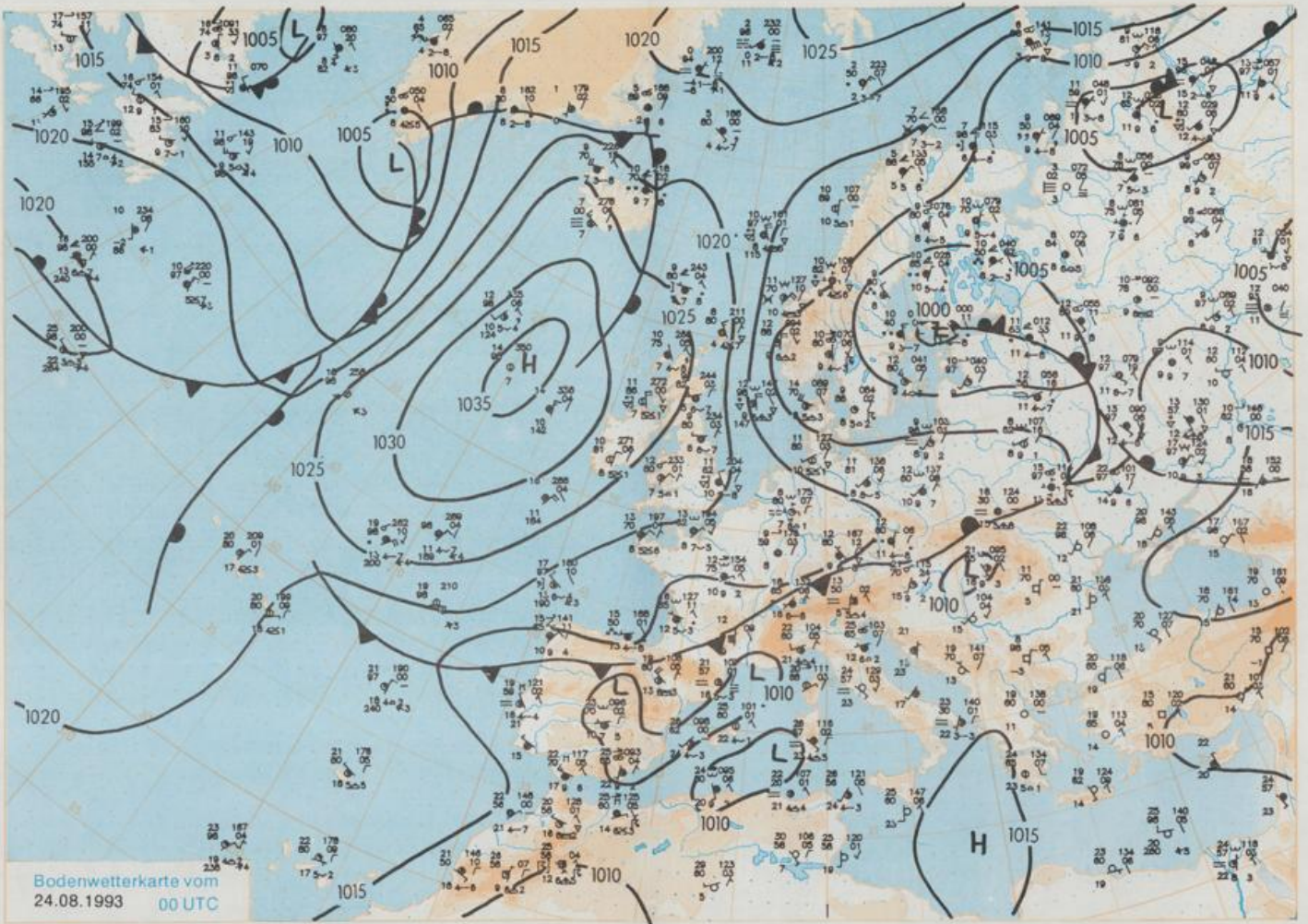
Heiter, vor allem im Norden zeitweise wolkelig und meist trocken. Im Alpenvorland wolkelig bis bedeckt und zeitweise Regen. Tiefstwerte 7 bis 12 Grad C. Höchsttemperaturen 17 bis 23 Grad C. Schwacher, tagsüber auflebender Wind aus unterschiedlichen Richtungen.

Weitere Aussichten für Freitag, 27.08.1993

Wenig Änderung.



Stereographische Projektion 1 : 30 000 000 60°N



Stereographische Projektion 1 : 30 000 000 60°N

Wettermeldungen von Dienstag, dem 24. August 1993 06 UTC

Station	Bar.-höhe (m)	Luftdr. red.NN (hPa)	Wetter	Wind km/h	Deutschland					Sonne Vort. Std.	RR 24h mm	Schnee höhe cm	Extremwerte der Lufttemperatur in der Dekade vom 21.08. bis 31.08.					
					Luft 2 m	Temperatur (Grad C)		Nacht 2 m 5 cm	Tmax Datum				Tmin Datum					
						Tau-punkt	Max Vortag							Min				
Helgoland	29	1012.7	wolkig	WNW	37	14.1	8.8	15.8	13.9	13.4	12	5.5	7	1952	24.0	21.08.1959	9.0	25.08.1956
List / Sylt	29	1012.7	leicht bew.	WNW	22	12.9	8.1	16.4	14.0	10.9	10	9.2	3	1937	28.0	21.08.1943	9.4	30.08.1986
Schleswig	48	1011.8	Schauer	W	9	10.6	10.0	17.2	12.2	9.5	8	9.7	0.3	1947	30.5	27.08.1964	4.8	29.08.1948
Kiel	31	1011.6	wolkig	W	8	11.0	9.3	16.3	11.6	9.3	8	6.7	1	1940	32.3	27.08.1964	4.9	22.08.1964
Arkona	42	1010.6	leicht bew.	SW	18	11.9	11.3	15.4	12.9	10.0	8	11.1		1951	30.1	27.08.1964	7.8	23.08.1964
Norderney	16	1014.1	wolkig	NW	33	14.1	9.2	16.5	15.1	12.0	12	7.7	1	1947	30.5	27.08.1964	8.9	24.08.1956
Bremerhaven	11	1013.4	wolkig	WSW	18	12.4	10.6	16.1	13.1	11.4	11	6.5	4	1949	31.6	27.08.1964	7.5	25.08.1966
Cuxhaven	12	1012.9	wolkig	W	21	13.7	7.7	16.2	13.5	12.7	10	8.5	2	1946	31.7	27.08.1964	7.6	25.08.1956
Hamburg/Flugh.	16	1013.0	stark bew.	WSW	8	10.5	10.5	14.9	11.5	8.9	8	5.9	4	1891	35.7	21.08.1943	1.8	22.08.1964
Lübeck	15	1012.6	wolkig	WSW	11	10.1	9.5	15.8	11.5	8.6	6	8.0	1	1890	34.5	21.08.1943	3.6	21.08.1949
Botenhamen	17	1011.4	stark bew.	WSW	18	10.5	9.9	16.2	11.9	8.7	8	8.2	0.8	1951	33.3	27.08.1964	4.3	22.08.1964
Schwerin	67	1012.4	bedeckt	WSW	17	9.3	8.4	16.3	10.8	8.6	7	8.4	0.5	1946	32.5	27.08.1964	5.7	23.08.1973
Warnemünde	10	1011.5	leicht bew.	SW	13	11.0	11.0	16.9	13.3	9.1	8	9.2	1	1951	33.5	27.08.1964	6.5	22.08.1964
Teterow	50	1011.7	wolkig	W	17	9.9	9.2	17.0	12.2	8.6	7	9.8		1947	33.0	27.08.1964	5.2	22.08.1964
Barth	7	1011.0	leicht bew.	W	15	10.1	9.5		12.7	8.5		5.1						
Greifswald	6	1011.5	leicht bew.	SW	15	9.6	8.5	17.5	12.7	8.6	7	10.2		1951	32.4	27.08.1964	4.2	23.08.1964
Ueckermünde	7	1012.4	leicht bew.	SW	15	9.5	8.7	17.6	12.5	8.5	8	8.9						
Emden	12	1014.7	wolkig	W	9	12.5	9.9	17.1	12.9	11.2	9	4.9	2	1947	32.4	27.08.1964	4.4	22.08.1964
Bremen/Flugh.	5	1014.2	leicht bew.	WSW	9	9.2	9.2	17.4	11.3	7.5	5	6.7	0.0	1890	36.0	21.08.1943	3.4	26.08.1980
Soi tau	78	1014.9	bedeckt	WSW	11	8.5	8.4	16.7	11.1	7.5	7	6.6	0.0	1947	32.5	27.08.1964	2.4	26.08.1980
Boizenburg	46	1013.6	stark bew.	W	17	9.2	9.1	16.0	11.2	8.4	8	5.9	0.2					
Lüchow	18	1014.3	leicht bew.	WSW	9	8.7	8.1	16.9	11.6	7.6	5	9.3		1955	32.7	27.08.1964	2.0	23.08.1973
Seehausen/Altm.	23	1013.9	leicht bew.	WSW	18	9.1	8.5	17.4	12.8	8.1	7	7.6						
Marnitz	87	1012.5	stark bew.	WSW	15	8.8	8.3	17.1	11.7	8.4	7	X	2					
Neuruppin	39	1014.0	leicht bew.	WSW	9	9.0	8.2	17.4	12.7	8.0	5	9.2						
Neubrandenburg	80	1012.5	stark bew.	SW	18	9.2	8.7	16.5	12.0	7.3	6	10.0						
Angermünde	55	1012.9	wolkenlos	WSW	18	10.3	8.4	17.7	13.4	9.4	8	8.5	0.0	1951	33.1	21.08.1989	2.1	23.08.1973
Lingen	26	1015.4	wolkig	SSW	5	9.1	8.9	17.7	12.0	8.1	7	5.8		1951	33.4	27.08.1964	4.5	31.08.1959
Münst.-Osn./Flugh.	52	1016.2	stark bew.	E	4	7.4	7.0	17.4	11.4	5.6	4	7.5	0.0					
Osnabrück	97	1015.9	stark bew.	WSW	9	9.3	8.7	16.7	12.0	8.8	7	6.3		1952	33.9	27.08.1964	4.7	31.08.1959
Bad Salzuflen	139	1016.5	stark bew.	SW	8	8.9	8.2	15.1	11.8	7.5	6	4.4	0.0	1935	35.2	21.08.1943	3.3	31.08.1959
Hannover/Flugh.	59	1014.7	leicht bew.	WSW	9	9.7	9.7	16.6	12.5	9.0	7	8.1	0.0	1936	38.0	21.08.1943	3.3	22.08.1964
Braunschweig	88	1015.4	leicht bew.	SSW	11	9.1	7.8	16.0	12.4	8.2	7	8.4		1891	36.1	21.08.1943	4.6	22.08.1964
Gardelegen	48	1014.6	leicht bew.	WSW	15	9.0	8.3	17.5	11.7	7.3	6	6.7						
Magdeburg	84	1015.3	leicht bew.	WSW	13	9.0	7.2	18.3	11.7	7.7	6	5.4		1947	33.9	27.08.1964	3.8	26.08.1980
Potsdam	99	1014.5	leicht bew.	WSW	17	9.2	8.0	17.2	12.3	8.5	6	7.6		1893	37.4	21.08.1943	5.6	28.08.1899
Berlin-Temp.	49	1014.2	leicht bew.	SW	9	9.3	7.6	16.8	13.3	9.0	6	6.3		1876	36.6	21.08.1943	3.5	29.08.1885
Lindenberg	112	1014.8	leicht bew.	WSW	13	8.4	7.3	16.8	12.1	6.6	5	5.0		1951	34.3	28.08.1964	6.0	31.08.1959
Manschnow	16	1013.7	leicht bew.	WSW	9	9.1	7.4	17.9	12.8	6.4	5	2.7						
Düsseldorf/Flugh.	41	1017.6	leicht bew.	S	8	8.4	8.2	17.7	12.4	6.9	5	3.2		1969	31.3	21.08.1987	6.1	31.08.1981
Bocholt	24	1016.5	stark bew.	WSW	5	8.2	7.2	17.3	12.1	7.4	4	5.7		1947	34.7	27.08.1964	4.2	26.08.1989
Essen	161	1017.9	leicht bew.	SW	5	8.2	7.6	16.2	11.6	7.6	5	3.0	0.9	1935	35.0	23.08.1944	6.0	30.08.1964
Kahler Asten	859	-	in Wolken	WNW	17	5.6	5.6	9.5	6.5	4.9	3	5.7		1955	28.3	27.08.1964	3.0	30.08.1964
Bad Lippspringe	158	1016.7	bedeckt	W	8	9.3	9.0	15.6	10.9	7.5	5	4.9	0.0	1951	34.0	27.08.1964	3.6	22.08.1973
Kassel	233	1017.4	leicht bew.	S	2	6.8	5.6	14.5	10.3	5.4	3	0.5	0.1	1951	34.9	27.08.1964	5.2	26.08.1980
Göttingen	173	1017.0	stark bew.	WSW	4	9.6	7.1	15.5	10.2	7.9	6	1.4	0.0	1947	33.3	28.08.1964	2.3	21.08.1949
Leinefelde	356	1016.5	wolkig	W	15	8.7	7.6	13.8	10.0	7.4	6	0.8		1957	32.7	27.08.1964	3.2	22.08.1973
Braunlage	610	1015.4	leicht bew.	W	11	7.4	5.8	10.9	6.9	4.5	2	0.7	0.1	1936	30.8	21.08.1943	2.6	22.08.1973
Brocken	1153	-	in Wolken	W	33	3.4	3.4	5.7	4.1	3.4	2	1.8	0.7	1951	25.9	28.08.1964	1.4	25.08.1980
Artern	166	1016.4	leicht bew.	WSW	5	7.0	6.3	15.3	11.3	5.7	5	1.3		1954	34.0	28.08.1964	4.2	26.08.1980
Leipzig/Flugh.	141	1015.9	leicht bew.	WSW	13	8.6	7.6	15.2	11.4	7.6	7	2.5		1951	33.9	28.08.1992	5.5	26.08.1980
Wittenberg	106	1015.2	leicht bew.	WSW	8	7.4	6.4	16.6	12.0	6.0	4	2.8		1951	33.6	21.08.1989	4.6	26.08.1980
Oschatz	152	1015.5	leicht bew.	SW	13	8.9	7.7	15.6	11.9	7.5	7	0.4						
Dresden/Flugh.	230	1016.0	leicht bew.	WSW	9	9.3	6.6	14.9	12.5	8.9	8	0.5	0.0	1917	34.8	21.08.1943	5.3	30.08.1947
Doberlug-Kr.	99	1015.9	leicht bew.	SW	11	8.1	6.6	15.8	12.7	7.4	6	1.8						
Cottbus	69	1015.4	leicht bew.	SW	8	8.9	7.2	16.1	12.4	7.3	5	2.0		1951	34.9	27.08.1960	3.2	23.08.1976
Görlitz	238	1015.9	leicht bew.	WSW	8	9.1	7.6	15.1	12.1	8.6	7	0.5	0.1	1951	33.8	29.08.1992	4.1	23.08.1976
Aachen	205	1017.6	wolkig	SW	9	9.1	8.2	16.7	11.7	8.6	7	3.7		1891	37.2	23.08.1944	5.1	29.08.1948
Nürnberg	629	1018.5	in Wolken	W	4	6.4	5.8	12.8	9.1	6.0	4	6.7		1947	30.3	27.08.1964	4.3	25.08.1966
Köln-Bonn/Flugh.	99	1017.8	leicht bew.	ESE	8	6.0	5.4	16.0	10.5	5.4	3	3.7		1958	35.8	27.08.1964	2.6	28.08.1978
Bendorf	132	1018.3	bedeckt	E	5	7.7	7.7	17.4	11.6	6.4	6	4.9		1951	35.5	27.08.1964	6.0	28.08.1978
Bad Marienberg	555	1017.8	stark bew.	NNW	9	7.1	6.9	13.1	8.6	5.7	3	7.7		1963	29.9	27.08.1964	3.1	28.08.1978
Gießen	195	1018.0	leicht bew.	W	2	6.7	5.9	17.0	16.9	5.9	6	6.3		1939	34.5	28.08.1964	3.9	29.08.1940
Bad Hersfeld	225	1017.9	Nebel	WSW	2	5.2	4.8	15.5	10.9	5.0	4	3.6		1949	35.2	27.08.1964	3.0	28.08.1978
Wasserkuppe	925	-	leicht bew.	NNW	11	5.9	5.1	9.4	6.5	4.3	1	2.8	1	1936	28.4	28.08.1964	2.9	27.08.1978
Meiningen	453	1017.8	leicht bew.	still	5.0	4.6	13.1	9.5	3.7									