

Wetterkarte

ISSN 0936-5818

D 7311 A

Amtsblatt des Deutschen Wetterdienstes

Erscheint täglich
Nur Postbezug

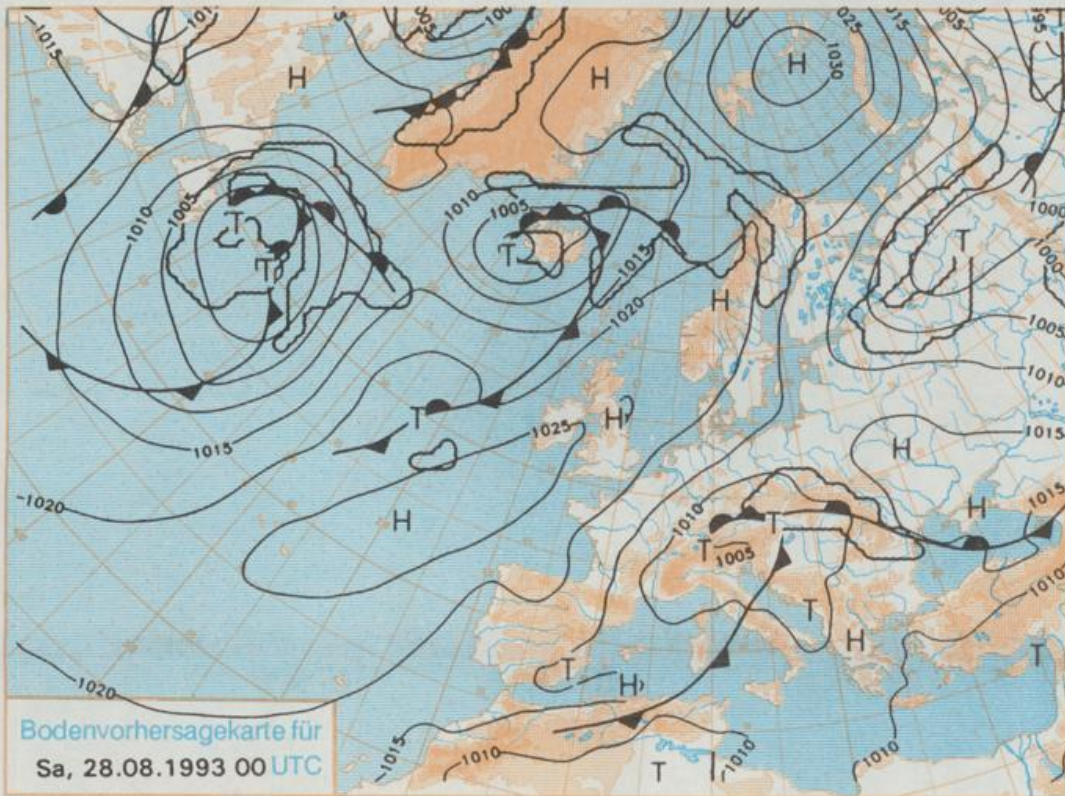
Druck und Verlag: Deutscher Wetterdienst, Zentralamt
Frankfurter Straße 135, 63067 Offenbach am Main
Postanschrift: 63004 (Postfach), Telefon: (069) 80 62-2283
Telefax: (069) 4152871, Telefax: (069) 80 62-2484
Postgirokonto Frankfurt: BLZ 500 100 60, KfNr. 490 31-606

Schutzgebühr monatlich DM 21,-
einschließlich Versandkosten,
Einzelpreis DM 1,-
zuzüglich Versandkosten

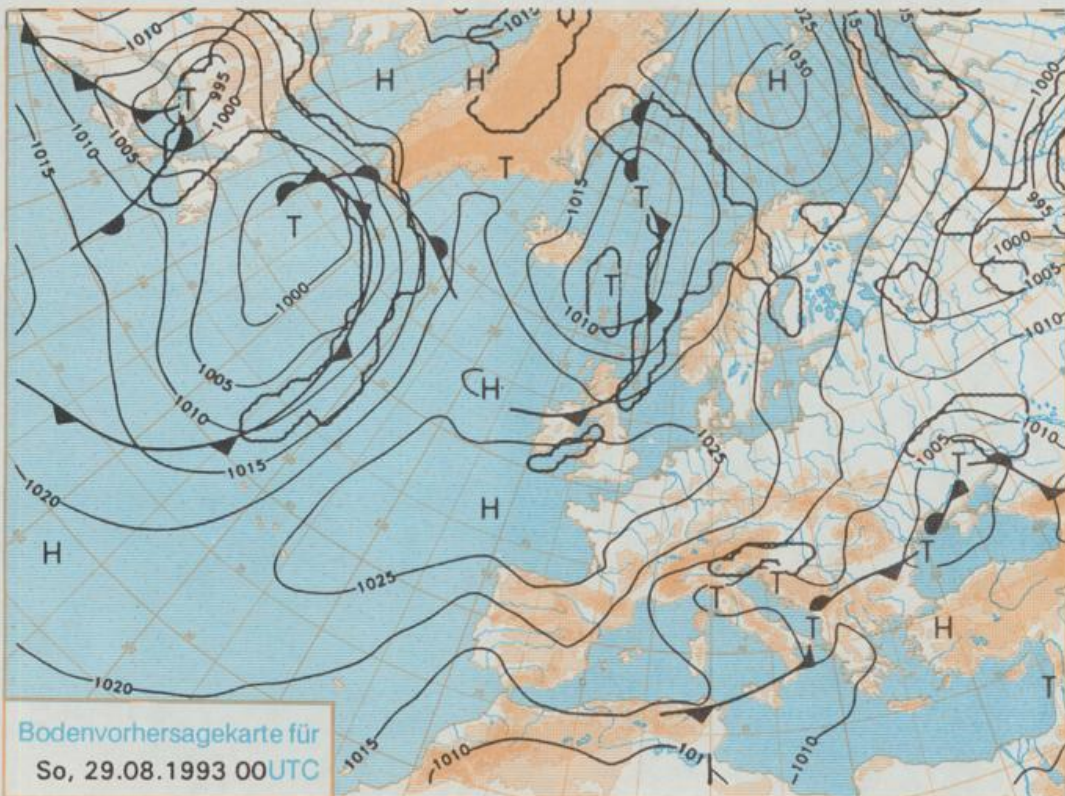
Jahrgang 1993

Donnerstag, den 26. August

Nummer 238



Stereographische Projektion 1 : 60 000 000 60°N



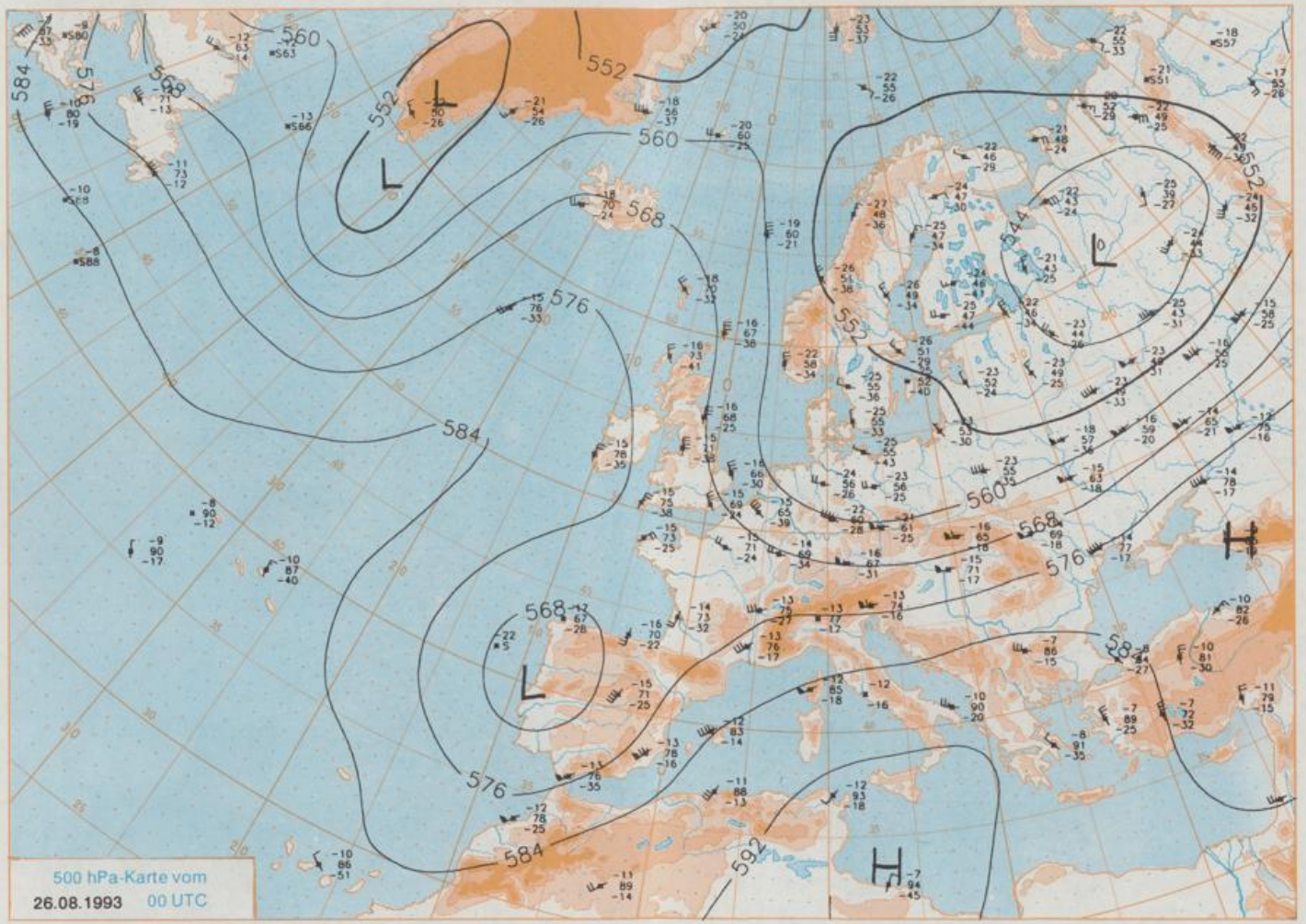
Deutschland-Vorhersage für Samstag, 28.08.1993

Zwischen einem Hochdruckgebiet mit Kern westlich Irlands und einem umfangreichen Tiefdrucksystem über Nordrußland strömt polare Meeresluft nach Mitteleuropa. Das über den Beneluxstaaten angelangte Frontensystem schwenkt unter Abschwächung rasch nach Südosten und geht im Wetterkartenbild für Samstag 00 UTC im südosteuropäischen Frontenzug auf. Das über der Iberischen Halbinsel liegende Tief zieht mit seinen Fronten über die Alpen hinweg nach Ostnordost. Es beeinflusst am Samstag zunächst noch den Südosten Deutschlands und zieht dann bis Sonntag 00 UTC zur Ukraine weiter. Gleichzeitig schwenkt der zum Nordmeer gerichtete Hochkeil bis Sonntag 00 UTC über Skandinavien nach Mitteleuropa. Ein Tiefdruckgebiet vom Nordmeer greift im Laufe des Sonntags mit seinem Ausläufer auf Norddeutschland über.

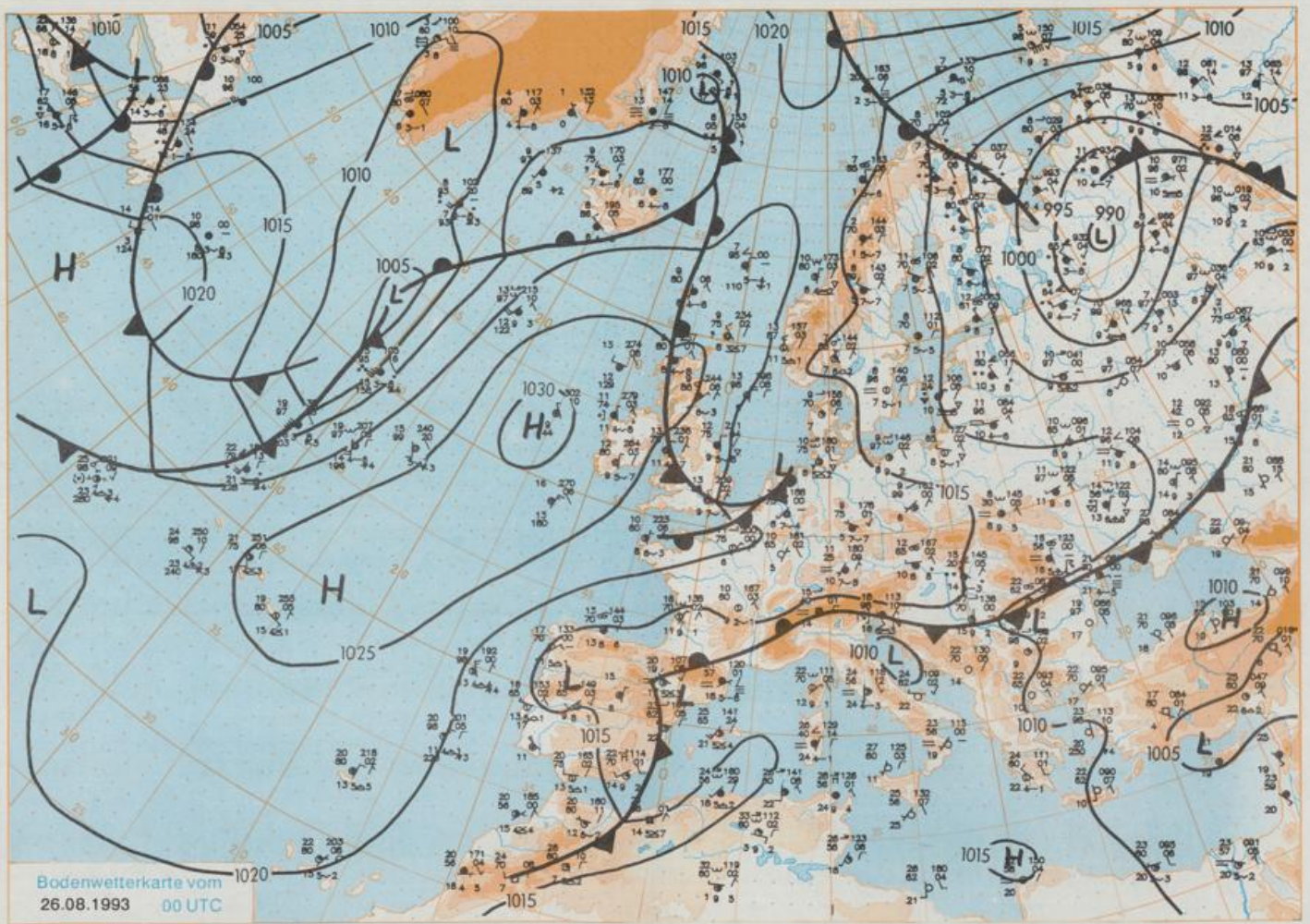
Am Samstag im Alpenbereich noch einzelne Schauer. Sonst wolkgig mit sonnigen Abschnitten und trocken. Frühtemperaturen zwischen 8 und 13 Grad C. Tageshöchsttemperaturen im Südosten um 15, sonst 18 bis 22 Grad C. Mäßiger Nord- bis Nordostwind.

Weitere Aussichten für Sonntag, 29.08.1993

Im Süden freundlicher und etwas wärmer. Im Norden später aufkommender Regen und kühl.



Stereographische Projektion 1 : 30 000 000 60°N



Wettermeldungen von Donnerstag, dem 26. August 1993 06 UTC

Station	Bar.-höhe (m)	Luftdr. red.NN (hPa)	Wetter	Wind km/h	Temperatur (Grad C)					Sonne Vorst. Std.	RR 24h mm	Schnee höhe cm	Extremwerte der Lufttemperatur in der Dekade vom 21.08. bis 31.08.					
					W 2 m	Taufpunkt	Max Vortag	Mittel Min 2 m	Nacht 5 cm				seit	Tmax Datum	Tmin Datum			
																11.1	17.0	13.1
Helgoland	8	1016.8	wolkig	N	5	13.3	9.3	15.7	13.6	11.7	9	5.5	5	1952	24.0	21.08.1959	9.0	25.08.1956
List / Sylt	29	1016.8	leicht bew.	NNE	8	11.8	10.4	15.0	12.7	10.2	7	4.6	6	1937	28.0	21.08.1943	9.4	30.08.1986
Schleswig	48	1016.9	leicht bew.	WNW	8	7.8	7.7	17.3	12.4	6.9	5	5.3	.	1947	30.5	27.08.1964	4.8	29.08.1948
Kiel	31	1016.4	leicht bew.	WNW	8	8.6	7.4	16.3	12.4	7.2	5	6.0	2	1940	32.3	27.08.1964	4.9	22.08.1964
Arkona	42	1015.1	stark bew.	N	5	13.0	11.3	15.9	13.4	10.9	9	10.1	1	1951	30.1	27.08.1964	7.8	23.08.1964
Norderney	16	1016.7	leicht bew.	ESE	5	10.8	9.8	15.6	13.0	10.2	9	3.1	10	1947	30.5	27.08.1964	8.9	24.08.1956
Bremerhaven	11	1016.6	leicht bew.	E	5	10.8	9.4	15.5	12.5	10.6	10	1.1	2	1949	31.6	27.08.1964	7.5	25.08.1966
Cuxhaven	12	1016.7	leicht bew.	SW	11	8.7	7.7	15.9	13.2	7.7	7	4.1	4	1946	31.7	27.08.1964	7.6	25.08.1956
Hamburg/Flugh.	16	1016.7	leicht bew.	still		11.1	11.1	17.0	13.1	10.8	9	6.5	0.2	1891	35.7	21.08.1943	1.8	22.08.1964
Lübeck	15	1016.7	leicht bew.	W	4	9.0	8.4	17.5	13.3	8.0	5	7.8	0.1	1890	34.5	21.08.1943	3.6	21.08.1949
Boltenhagen	17	1015.6	leicht bew.	W	11	10.4	9.8	16.5	13.3	9.5	9	10.0	3	1951	33.3	27.08.1964	4.3	22.08.1964
Schwerin	67	1016.0	wolkig	W	9	10.7	9.0	17.3	12.0	10.4	10	7.7	2	1946	32.5	27.08.1964	5.7	23.08.1973
Warnemünde	10	1015.6	wolkig	NNW	11	14.1	12.9	17.2	13.7	10.5	9	8.8	0.0	1951	33.5	27.08.1964	6.5	22.08.1964
Teterow	50	1015.3	wolkig	WSW	5	10.8	10.3	17.1	12.4	9.8	8	4.6	1	1947	33.0	27.08.1964	5.2	22.08.1964
Barth	7	1015.3	leicht bew.	SSW	4	10.5	10.0	17.5	13.6	10.1	9	X	.					
Greifswald	6	1015.2	leicht bew.	WSW	8	9.2	8.5	18.0	12.4	8.5	6	8.6	0.2	1951	32.4	27.08.1964	4.2	23.08.1964
Uckermark	7	1015.7	wolkig	WSW	8	8.6	8.4	17.0	12.3	7.9	6	4.7	2					
Emden	12	1016.9	bedeckt	NE	9	11.6	11.5	15.4	13.2	11.6	11	0.5	8	1947	32.4	27.08.1964	4.4	22.08.1964
Bremen/Flugh.	5	1016.5	stark bew.	S	4	11.3	11.3	16.0	11.6	10.9	11	2.4	6	1890	36.0	21.08.1943	3.4	26.08.1980
Sothau	78	1017.4	stark bew.	N	4	10.5	10.2	16.0	11.2	10.0	10	2.1	1	1947	32.5	27.08.1964	2.4	26.08.1980
Boizenburg	46	1017.0	stark bew.	NW	4	10.4	10.4	17.5	12.6	9.9	10	6.6	2					
Lüchow	18	1017.1	bedeckt	WSW	4	10.5	9.6	17.5	12.2	10.2	8	3.9	2	1955	32.7	27.08.1964	2.0	23.08.1973
Seehausen/Altm.	23	1016.8	stark bew.	WSW	5	10.3	10.2	18.3	11.6	9.2	9	3.9	0.6					
Marnitz	87	1015.8	stark bew.	W	4	10.2	9.8	16.2	12.4	9.7	9	X	0.2					
Neuruppin	39	1016.7	wolkig	W	9	9.9	9.8	16.0	12.8	9.2	8	2.5	0.0					
Neubrandenburg	80	1015.9	leicht bew.	WSW	9	9.8	9.3	17.0	11.6	8.8	8	5.4	6					
Angermünde	55	1015.8	stark bew.	W	9	10.6	10.0	18.1	13.4	10.0	9	5.1	2	1951	33.1	21.08.1989	2.1	23.08.1973
Lingen	26	1016.6	stark bew.	WSW	8	11.9	11.7	16.6	12.5	11.5	11	2.0	3	1951	33.4	27.08.1964	4.5	31.08.1959
Münst.-Osn./Flugh.	52	1016.8	stark bew.	WSW	5	11.8	11.1	16.8	12.1	11.2	11	4.0	0.9					
Osnabrück	97	1016.7	stark bew.	WSW	9	11.3	10.9	16.0	11.9	10.4	10	2.1	9	1952	33.9	27.08.1964	4.7	31.08.1959
Bad Salzuflen	139	1017.3	Regen	SW	8	11.0	10.2	16.4	11.9	10.5	10	2.6	2	1935	35.2	21.08.1943	3.3	31.08.1959
Hannover/Flugh.	59	1016.7	bedeckt	WSW	4	11.0	11.0	17.9	11.7	10.3	10	3.1	3	1936	38.0	21.08.1943	3.3	22.08.1964
Braunschweig	88	1017.0	Regen	SW	8	10.4	9.7	16.2	12.4	10.1	9	4.3	3	1891	36.1	21.08.1943	4.6	22.08.1964
Gardelegen	48	1017.1	stark bew.	SSW	4	9.8	9.7	18.1	12.4	7.9	7	2.1	3					
Magdeburg	84	1017.4	Sprühregen	still		10.1	9.0	18.1	12.9	8.2	6	4.6	0.5	1947	33.9	27.08.1964	3.8	26.08.1980
Potsdam	99	1016.9	wolkig	W	5	9.6	9.3	18.3	12.5	9.3	8	7.0	2	1893	37.4	21.08.1943	5.6	28.08.1899
Berlin-Temp.	49	1016.5	leicht bew.	WNW	8	11.5	9.7	18.2	13.4	10.4	9	5.8	0.7	1876	36.6	21.08.1943	3.5	29.08.1885
Lindenberg	112	1016.6	wolkig	W	9	9.7	9.2	17.4	12.5	9.4	9	5.4	2	1951	34.3	28.08.1964	6.0	31.08.1959
Manschnow	16	1015.8	stark bew.	W	8	11.6	10.2	19.2	12.9	10.3	9	2.6	0.2					
Düsseldorf/Flugh.	41	1017.8	Regen	WSW	8	11.9	11.0	17.4	13.4	11.5	11	4.2	0.5	1969	31.3	21.08.1987	6.1	31.08.1981
Bocholt	24	1016.9	bedeckt	W	5	11.4	10.7	16.7	12.8	11.4	10	4.2	1	1947	34.7	27.08.1964	4.2	26.08.1989
Essen	161	1018.0	bedeckt	WSW	8	10.9	10.4	16.0	12.6	10.7	11	3.2	3	1935	35.0	23.08.1944	6.0	30.08.1964
Kahler Asten	859	-	Regen	W	11	7.0	7.0	10.7	7.1	6.2	5	3.1	0.2	1955	28.3	27.08.1964	3.0	30.08.1964
Bad Lippspringe	158	1017.2	stark bew.	SW	8	10.7	10.6	15.7	12.0	10.4	9	2.6	1	1951	34.0	27.08.1964	3.6	22.08.1973
Kassel	233	1017.8	stark bew.	S	5	9.3	8.0	16.6	12.0	9.2	8	5.5	0.1	1951	34.9	27.08.1964	5.2	26.08.1980
Göttingen	173	1017.6	bedeckt	S	4	10.8	8.2	17.4	12.4	9.2	9	4.9	0.0	1947	33.3	28.08.1964	2.3	21.08.1949
Leinefelde	356	1017.1	bedeckt	WSW	4	9.8	7.9	15.9	11.0	8.1	6	3.8	.	1957	32.7	27.08.1964	3.2	22.08.1973
Braunlage	610	1017.1	Regen	SW	8	7.6	7.0	12.9	9.2	6.8	4	1.8	0.4	1936	30.8	21.08.1943	2.6	22.08.1973
Brocken	1153	-	Regen	W	24	3.9	3.9	7.0	4.9	3.9	3	3.2	1	1951	25.9	28.08.1964	1.4	25.08.1980
Artern	166	1017.6	bedeckt	WSW	4	9.5	8.1	18.7	12.8	8.9	7	7.7	0.0	1954	34.0	28.08.1964	4.2	26.08.1980
Leipzig/Flugh.	141	1017.0	stark bew.	SSW	5	9.8	8.6	17.0	12.7	8.9	7	6.8	0.0	1951	33.9	28.08.1992	5.5	26.08.1980
Wittenberg	106	1017.0	stark bew.	W	4	9.0	7.7	19.0	12.9	7.9	5	6.0	.	1951	33.6	21.08.1989	4.6	26.08.1980
Oschatz	152	1016.9	wolkig	still		9.6	8.3	17.7	12.6	8.8	8	4.1	.					
Dresden/Flugh.	230	1017.5	wolkig	SW	5	10.3	7.1	18.1	13.6	8.8	7	8.3	.	1917	34.8	21.08.1943	5.3	30.08.1947
Doblerug-Kir.	99	1017.3	wolkig	still		8.2	7.2	18.3	13.0	7.1	4	5.5	.					
Cottbus	69	1017.1	stark bew.	WSW	4	9.4	8.4	18.0	12.6	8.7	7	7.0	0.1	1951	34.9	27.08.1960	3.2	23.08.1976
Görlitz	238	1017.2	wolkig	W	9	10.3	8.0	18.5	13.5	8.4	7	8.8	.	1951	33.8	29.08.1992	4.1	23.08.1976
Aachen	205	1018.0	stark bew.	S	9	9.8	7.7	16.2	12.3	9.8	9	4.5	0.1	1891	37.2	23.08.1944	5.1	29.08.1948
Nürnberg	629	1019.0	stark bew.	W	5	7.6	5.2	14.3	9.5	6.8	5	7.4	.	1947	30.5	27.08.1964	4.3	25.08.1966
Köln-Bonn/Flugh.	99	1018.1	stark bew.	SE	4	10.7	9.2	17.1	12.8	10.1	9	3.9	.	1958	35.8	27.08.1964	2.6	28.08.1978
Bendorf	132	1019.0	wolkig	E	4	8.6	8.4	19.3	12.5	7.7	6	5.6	.	1951	35.5	27.08.1964	6.0	28.08.1978
Bad Marienberg	555	1018.3	stark bew.	W	5	8.4	8.0	15.3	9.9	7.4	5	7.7	.	1963	29.9	27.08.1964	3.1	28.08.1978
Gießen	195	1018.8	stark bew.	SW	2	9.7	8.2	18.5	12.6	9.4	8	7.9	.	1939	34.5	28.08.1964	3.9	29.08.1940
Bad Hersfeld	225	1018.2	stark bew.	SW	4	8.8	6.6	18.0	12.6	8.2	7	6.0	.	1949	35.2	27.08.1964	3.0	28.08.1978
Wasserkuppe	925	-	stark bew.	NW	5	6.1	5.2	13.0	9.0	5.9	2	8.9	.	1936	28.4	28.08.1964		