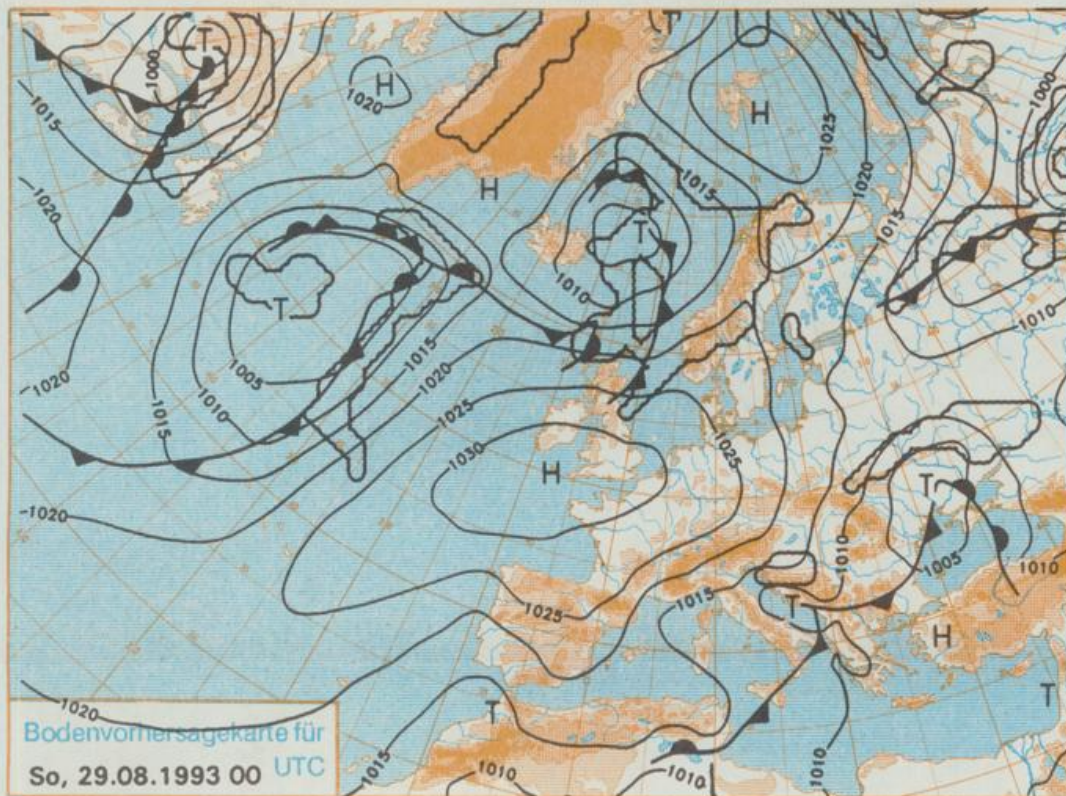


Erscheint täglich
Nur PostbezugDruck und Verlag: Deutscher Wetterdienst, Zentralamt
Frankfurter Straße 135, 63067 Offenbach am Main
Postanschrift: 63004 (Postfach), Telefon: (069) 80 62-2283
Telefax: (069) 4152871, Telefax: (069) 80 62-2484
Postgirokonto Frankfurt: BLZ 500 100 60, KtNr. 490 31-606Schutzgebühr monatlich DM 21,-
einschließlich Versandkosten,
Einzelpreis DM 1,-
zuzüglich Versandkosten

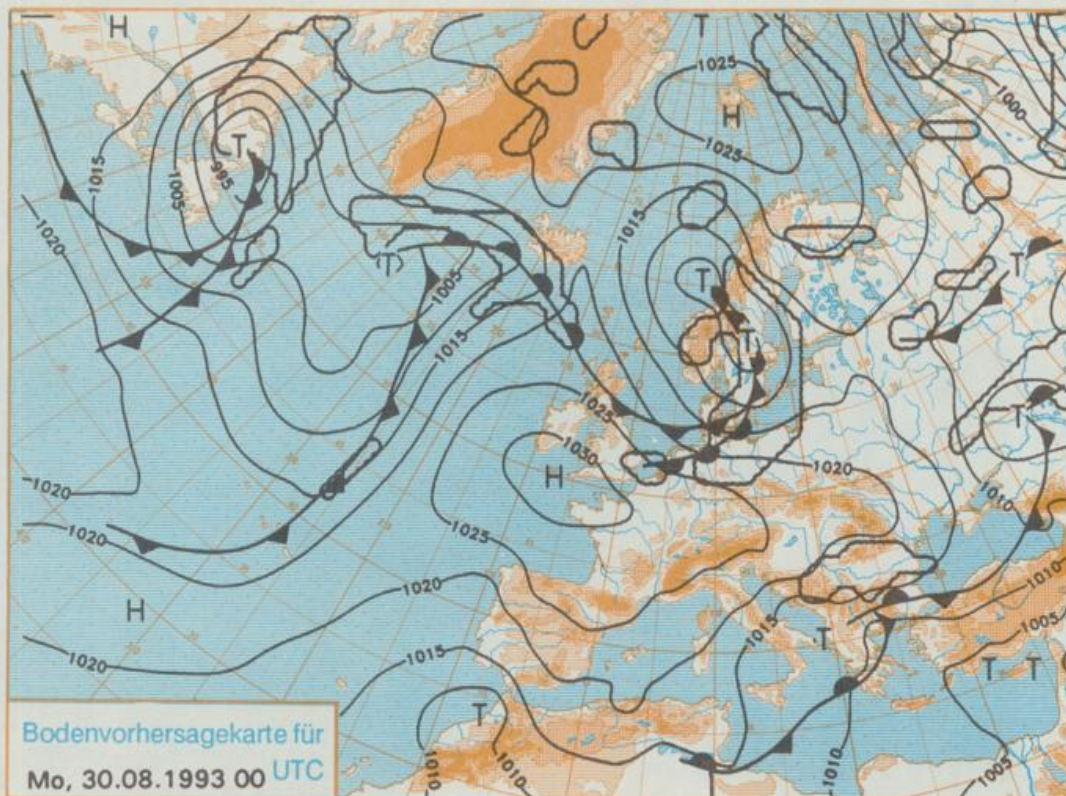
Jahrgang 1993

Freitag, den 27. August

Nummer 239



Stereographische Projektion 1 : 60 000 000 60°N



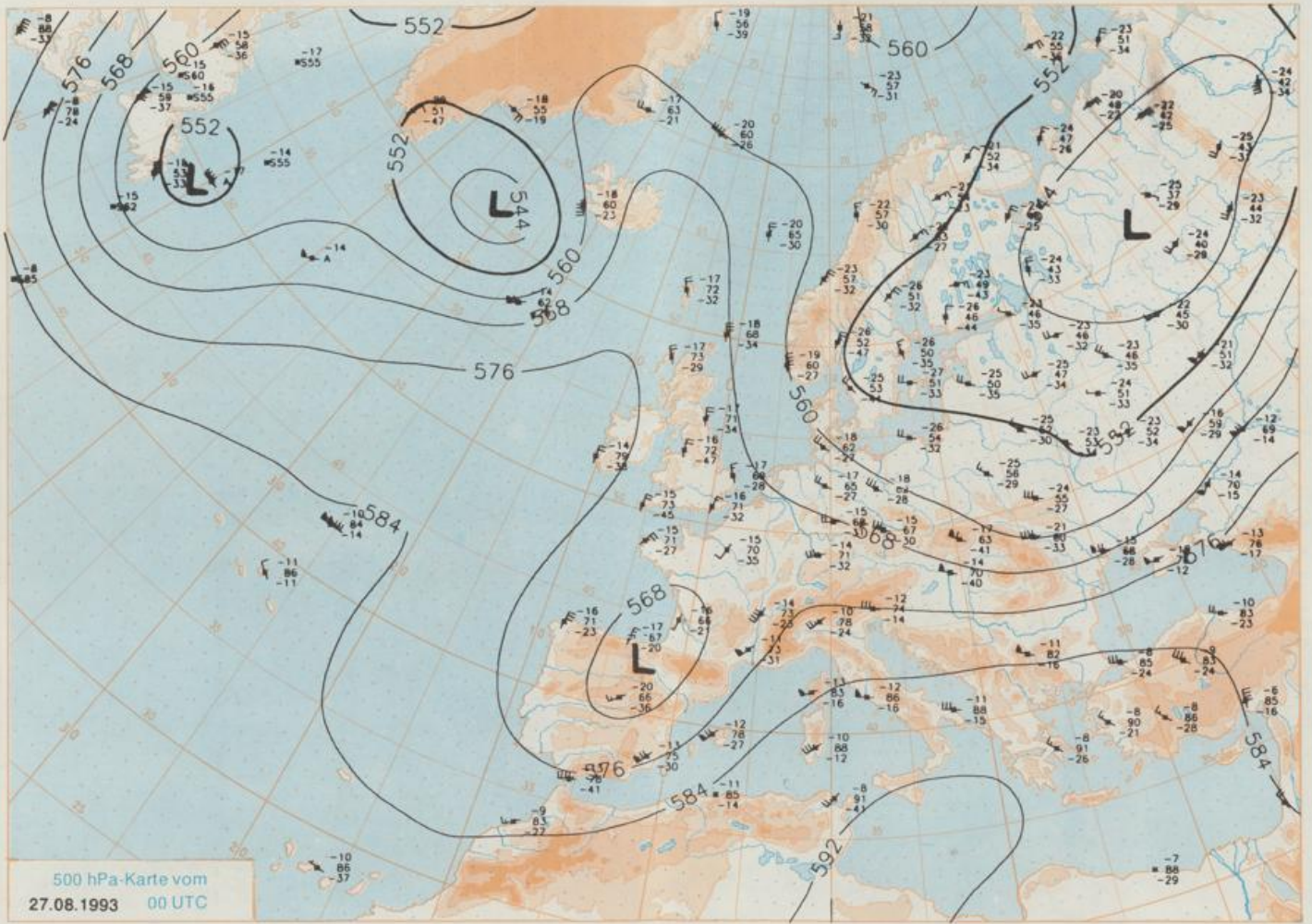
Deutschland-Vorhersage für Sonntag, 29.08.1993

Mitteleuropa liegt weiterhin an der Ostflanke eines Hochdruckgebietes mit Zentrum über dem Ostatlantik. Ein kräftiges Tief, das am Freitag 00 UTC mit seinem Kern über dem Nordatlantik lag, zieht unter Abschwächung zunächst nach Island, um sich dann auf dem Weg nach Skandinavien wieder zu verstärken. Seine Fronten werden am Sonntag das Wetter in Norddeutschland beeinträchtigen.

Im Norden stark bewölkt und vor allem im Nordosten zeitweise Regen. In der Mitte und im Süden teils sonnig, teils wolkeig, im Bereich der Ostalpen anfangs auch noch stark bewölkt, aber trocken. Frühtemperaturen im Norden um 10, sonst 5 bis 10 Grad C. Höchstwerte im Norden um 16, sonst 17 bis 22 Grad C. Im Norden mäßiger bis frischer Wind um West, sonst schwachwindig.

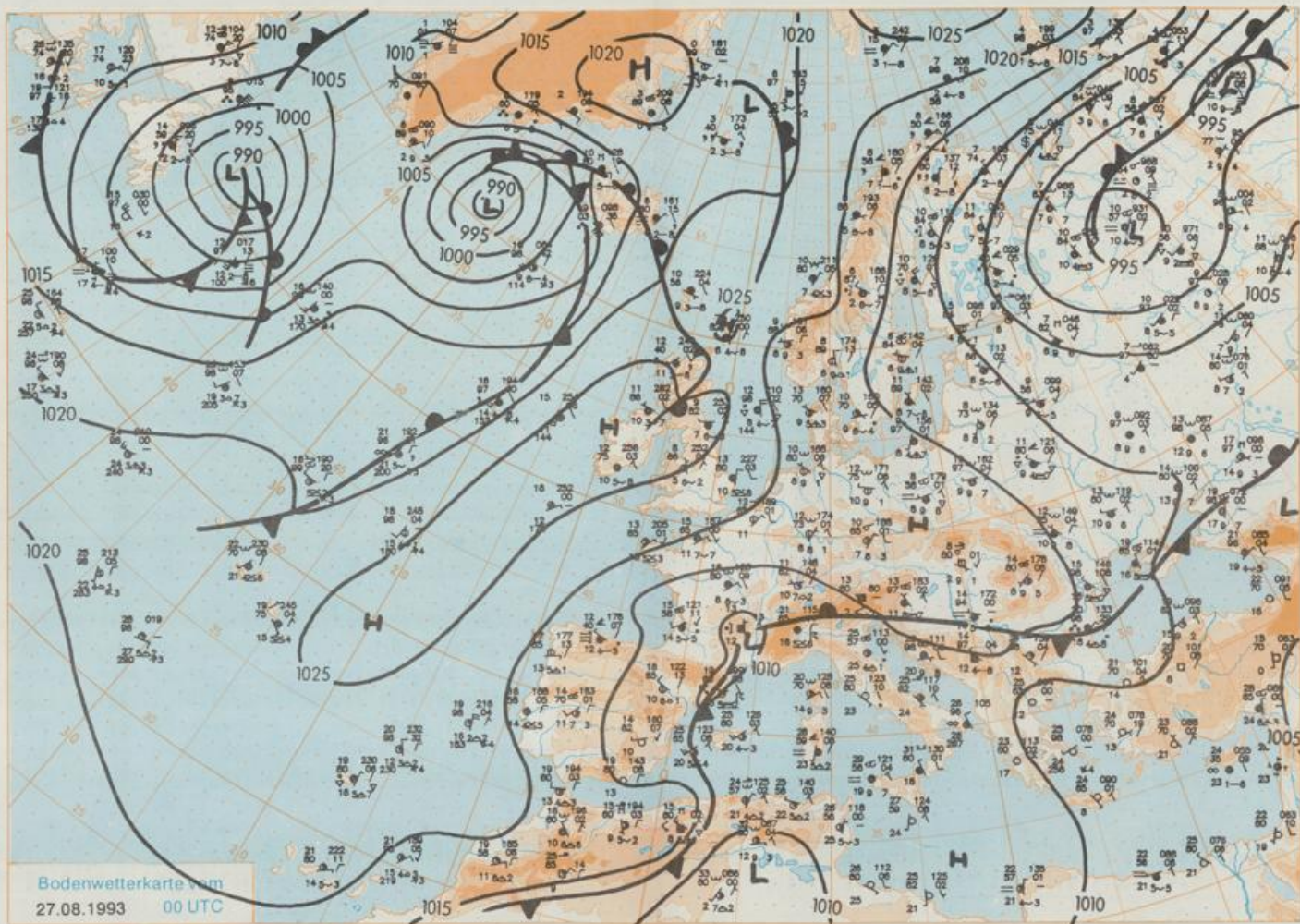
Weitere Aussichten für Montag, 30.08.1993

Im Westen freundlich, im Osten stark bewölkt und zeitweise Regen.



500 hPa-Karte vom
27.06.1993 00 UTC

Stereographische Projektion 1 : 30 000 000 60°N



Stereographische Projektion 1 : 30 000 000 60°N

Wettermeldungen von Freitag, dem 27. August 1933 08 UTC

Station	Ber. Luftdr. Höhe mdM (m)	Wetter	Wind	Temperatur (Grad C)				Sonne	RR	Schnee	Extremwerte der Lufttemperatur						
				Luf. Temp.	Max. Mittel	Min.	Nacht				in der Woche vom 21.08. bis 27.08.	in den Tagen vom 21.08. bis 27.08.					
			km/h	2 m	1 m	5 m	Vorl.	24h	Nöhe	cm	mm	cm					
Lindgrund	1017,5	stark bew.	NNW	13,3	8,0	15,9	14,9	11,4	10,4	0,0	1832	24,0	21,08-1929	8,0	25,08-1936		
Wald	1017,5	stark bew.	NW	13,3	8,0	15,9	14,9	11,4	10,4	0,0	1832	24,0	21,08-1929	8,0	25,08-1936		
Schlang	1017,5	stark bew.	W	10,4	10,2	18,5	12,2	9,8	9	11,7	0,2	1847	30,5	27,08-1944	4,8	25,08-1944	
Kohl	1018,9	stark bew.	WNW	5	11,4	8,9	17,3	11,6	9,4	7	8,7	0,2	1840	30,2	27,08-1944	4,8	25,08-1944
Altena	1015,6	stark bew.	NW	13,2	11,1	16,0	13,9	11,9	10	7,6	0,0	1851	30,1	27,08-1944	7,6	25,08-1944	
Wald	1019,2	stark bew.	N	25	12,2	6,1	18,5	14,0	11,7	7,6	0,0	1848	31,7	27,08-1944	7,5	25,08-1944	
Carlsberg	1210,7	stark bew.	S	11,8	8,8	16,6	13,4	11,6	10	10,0	0,3	1849	31,7	27,08-1944	7,5	25,08-1944	
Handberg/Flugh.	1018,6	stark bew.	W	11,3	11,2	17,7	13,9	11,2	9	10,5	0,0	1881	32,1	27,08-1943	1,8	27,08-1944	
Wald	1018,6	stark bew.	WNW	17	11,3	10,2	18,4	13,2	10,1	10	6,5	0,8	1851	32,3	27,08-1944	4,5	27,08-1944
Schwien	1015,9	stark bew.	W	15	10,4	8,2	18,4	13,9	9,6	7	7,3	0,3	1848	32,2	27,08-1944	5,7	23,08-1973
Wald	1015,9	stark bew.	W	15	10,4	8,2	18,4	13,9	9,6	7	7,3	0,3	1848	32,2	27,08-1944	5,7	23,08-1973
Wald	1015,9	stark bew.	W	15	10,4	8,2	18,4	13,9	9,6	7	7,3	0,3	1848	32,2	27,08-1944	5,7	23,08-1973
Wald	1015,9	stark bew.	W	15	10,4	8,2	18,4	13,9	9,6	7	7,3	0,3	1848	32,2	27,08-1944	5,7	23,08-1973
Wald	1015,9	stark bew.	W	15	10,4	8,2	18,4	13,9	9,6	7	7,3	0,3	1848	32,2	27,08-1944	5,7	23,08-1973
Wald	1015,9	stark bew.	W	15	10,4	8,2	18,4	13,9	9,6	7	7,3	0,3	1848	32,2	27,08-1944	5,7	23,08-1973
Wald	1015,9	stark bew.	W	15	10,4	8,2	18,4	13,9	9,6	7	7,3	0,3	1848	32,2	27,08-1944	5,7	23,08-1973
Wald	1015,9	stark bew.	W	15	10,4	8,2	18,4	13,9	9,6	7	7,3	0,3	1848	32,2	27,08-1944	5,7	23,08-1973
Wald	1015,9	stark bew.	W	15	10,4	8,2	18,4	13,9	9,6	7	7,3	0,3	1848	32,2	27,08-1944	5,7	23,08-1973
Wald	1015,9	stark bew.	W	15	10,4	8,2	18,4	13,9	9,6	7	7,3	0,3	1848	32,2	27,08-1944	5,7	23,08-1973
Wald	1015,9	stark bew.	W	15	10,4	8,2	18,4	13,9	9,6	7	7,3	0,3	1848	32,2	27,08-1944	5,7	23,08-1973
Wald	1015,9	stark bew.	W	15	10,4	8,2	18,4	13,9	9,6	7	7,3	0,3	1848	32,2	27,08-1944	5,7	23,08-1973
Wald	1015,9	stark bew.	W	15	10,4	8,2	18,4	13,9	9,6	7	7,3	0,3	1848	32,2	27,08-1944	5,7	23,08-1973
Wald	1015,9	stark bew.	W	15	10,4	8,2	18,4	13,9	9,6	7	7,3	0,3	1848	32,2	27,08-1944	5,7	23,08-1973
Wald	1015,9	stark bew.	W	15	10,4	8,2	18,4	13,9	9,6	7	7,3	0,3	1848	32,2	27,08-1944	5,7	23,08-1973
Wald	1015,9	stark bew.	W	15	10,4	8,2	18,4	13,9	9,6	7	7,3	0,3	1848	32,2	27,08-1944	5,7	23,08-1973
Wald	1015,9	stark bew.	W	15	10,4	8,2	18,4	13,9	9,6	7	7,3	0,3	1848	32,2	27,08-1944	5,7	23,08-1973
Wald	1015,9	stark bew.	W	15	10,4	8,2	18,4	13,9	9,6	7	7,3	0,3	1848	32,2	27,08-1944	5,7	23,08-1973
Wald	1015,9	stark bew.	W	15	10,4	8,2	18,4	13,9	9,6	7	7,3	0,3	1848	32,2	27,08-1944	5,7	23,08-1973
Wald	1015,9	stark bew.	W	15	10,4	8,2	18,4	13,9	9,6	7	7,3	0,3	1848	32,2	27,08-1944	5,7	23,08-1973
Wald	1015,9	stark bew.	W	15	10,4	8,2	18,4	13,9	9,6	7	7,3	0,3	1848	32,2	27,08-1944	5,7	23,08-1973
Wald	1015,9	stark bew.	W	15	10,4	8,2	18,4	13,9	9,6	7	7,3	0,3	1848	32,2	27,08-1944	5,7	23,08-1973
Wald	1015,9	stark bew.	W	15	10,4	8,2	18,4	13,9	9,6	7	7,3	0,3	1848	32,2	27,08-1944	5,7	23,08-1973
Wald	1015,9	stark bew.	W	15	10,4	8,2	18,4	13,9	9,6	7	7,3	0,3	1848	32,2	27,08-1944	5,7	23,08-1973
Wald	1015,9	stark bew.	W	15	10,4	8,2	18,4	13,9	9,6	7	7,3	0,3	1848	32,2	27,08-1944	5,7	23,08-1973
Wald	1015,9	stark bew.	W	15	10,4	8,2	18,4	13,9	9,6	7	7,3	0,3	1848	32,2	27,08-1944	5,7	23,08-1973
Wald	1015,9	stark bew.	W	15	10,4	8,2	18,4	13,9	9,6	7	7,3	0,3	1848	32,2	27,08-1944	5,7	23,08-1973
Wald	1015,9	stark bew.	W	15	10,4	8,2	18,4	13,9	9,6	7	7,3	0,3	1848	32,2	27,08-1944	5,7	23,08-1973
Wald	1015,9	stark bew.	W	15	10,4	8,2	18,4	13,9	9,6	7	7,3	0,3	1848	32,2	27,08-1944	5,7	23,08-1973
Wald	1015,9	stark bew.	W	15	10,4	8,2	18,4	13,9	9,6	7	7,3	0,3	1848	32,2	27,08-1944	5,7	23,08-1973
Wald	1015,9	stark bew.	W	15	10,4	8,2	18,4	13,9	9,6	7	7,3	0,3	1848	32,2	27,08-1944	5,7	23,08-1973
Wald	1015,9	stark bew.	W	15	10,4	8,2	18,4	13,9	9,6	7	7,3	0,3	1848	32,2	27,08-1944	5,7	23,08-1973
Wald	1015,9	stark bew.	W	15	10,4	8,2	18,4	13,9	9,6	7	7,3	0,3	1848	32,2	27,08-1944	5,7	23,08-1973
Wald	1015,9	stark bew.	W	15	10,4	8,2	18,4	13,9	9,6	7	7,3	0,3	1848	32,2	27,08-1944	5,7	23,08-1973
Wald	1015,9	stark bew.	W	15	10,4	8,2	18,4	13,9	9,6	7	7,3	0,3	1848	32,2	27,08-1944	5,7	23,08-1973
Wald	1015,9	stark bew.	W	15	10,4	8,2	18,4	13,9	9,6	7	7,3	0,3	1848	32,2	27,08-1944	5,7	23,08-1973
Wald	1015,9	stark bew.	W	15	10,4	8,2	18,4	13,9	9,6	7	7,3	0,3	1848	32,2	27,08-1944	5,7	23,08-1973
Wald	1015,9	stark bew.	W	15	10,4	8,2	18,4	13,9	9,6	7	7,3	0,3	1848	32,2	27,08-1944	5,7	23,08-1973
Wald	1015,9	stark bew.	W	15	10,4	8,2	18,4	13,9	9,6	7	7,3	0,3	1848	32,2	27,08-1944	5,7	23,08-1973
Wald	1015,9	stark bew.	W	15	10,4	8,2	18,4	13,9	9,6	7	7,3	0,3	1848	32,2	27,08-1944	5,7	23,08-1973
Wald	1015,9	stark bew.	W	15	10,4	8,2	18,4	13,9	9,6	7	7,3	0,3	1848	32,2	27,08-1944	5,7	23,08-1973
Wald	1015,9	stark bew.	W	15	10,4	8,2	18,4	13,9	9,6	7	7,3	0,3	1848	32,2	27,08-1944	5,7	23,08-1973
Wald	1015,9	stark bew.	W	15	10,4	8,2	18,4	13,9	9,6	7	7,3	0,3	1848	32,2	27,08-1944	5,7	23,08-1973
Wald	1015,9	stark bew.	W	15	10,4	8,2	18,4	13,9	9,6	7	7,3	0,3	1848	32,2	27,08-1944	5,7	23,08-1973
Wald	1015,9	stark bew.	W	15	10,4	8,2	18,4	13,9	9,6	7	7,3	0,3	1848	32,2	27,08-1944	5,7	23,08-1973
Wald	1015,9	stark bew.	W	15	10,4	8,2	18,4	13,9	9,6	7	7,3	0,3	1848	32,2	27,08-1944	5,7	23,08-1973
Wald	1015,9	stark bew.	W	15	10,4	8,2	18,4	13,9	9,6	7	7,3	0,3	1848	32,2	27,08-1944	5,7	23,08-1973
Wald	1015,9	stark bew.	W	15	10,4	8,2	18,4	13,9	9,6	7	7,3	0,3	1848	32,2	27,08-1944	5,7	23,08-1973
Wald	1015,9	stark bew.	W	15	10,4	8,2	18,4	13,9	9,6	7	7,3	0,3	1848	32,2	27,08-1944	5,7	23,08-1973
Wald	1015,9	stark bew.	W	15	10,4	8,2	18,4	13,9	9,6	7	7,3	0,3	1848	32,2	27,08-1944	5,7	23,08-1973
Wald	1015,9	stark bew.	W	15	10,4	8,2	18,4	13,9	9,6	7	7,3	0,3	1848	32,2	27,08-1944	5,7	23,08-1973
Wald	1015,9	stark bew.	W	15	10,4	8,2	18,4	13,9	9,6	7	7,3	0,3	1848	32,2	27,08-1944	5,7	23,08-1973
Wald	1015,9	stark bew.	W	15	10,4	8,2	18,4	13,9	9,6	7	7,3	0,3	1848	32,2	27,08-1944	5,7	23,08-1973
Wald	1015,9	stark bew.	W	15	10,4	8,2	18,4	13,9	9,6	7	7,3	0,3	1848	32,2	27,08-1944	5,7	23,08-1973
Wald	1015,9	stark bew.	W	15	10,4	8,2	18,4	13,9	9,6	7	7,3	0,3	1848	32,2	27,08-1944	5,7	23,08-1973
Wald	1015,9	stark bew.	W	15	10,4	8,2	18,4	13,9	9,6	7	7,3	0,3	1848	32,2	27,08-1944	5,7	23,08-1973