

Wetterkarte

ISSN 0936-5818

D 7311 A

Amtsblatt des Deutschen Wetterdienstes

Erscheint täglich
Nur Postbezug

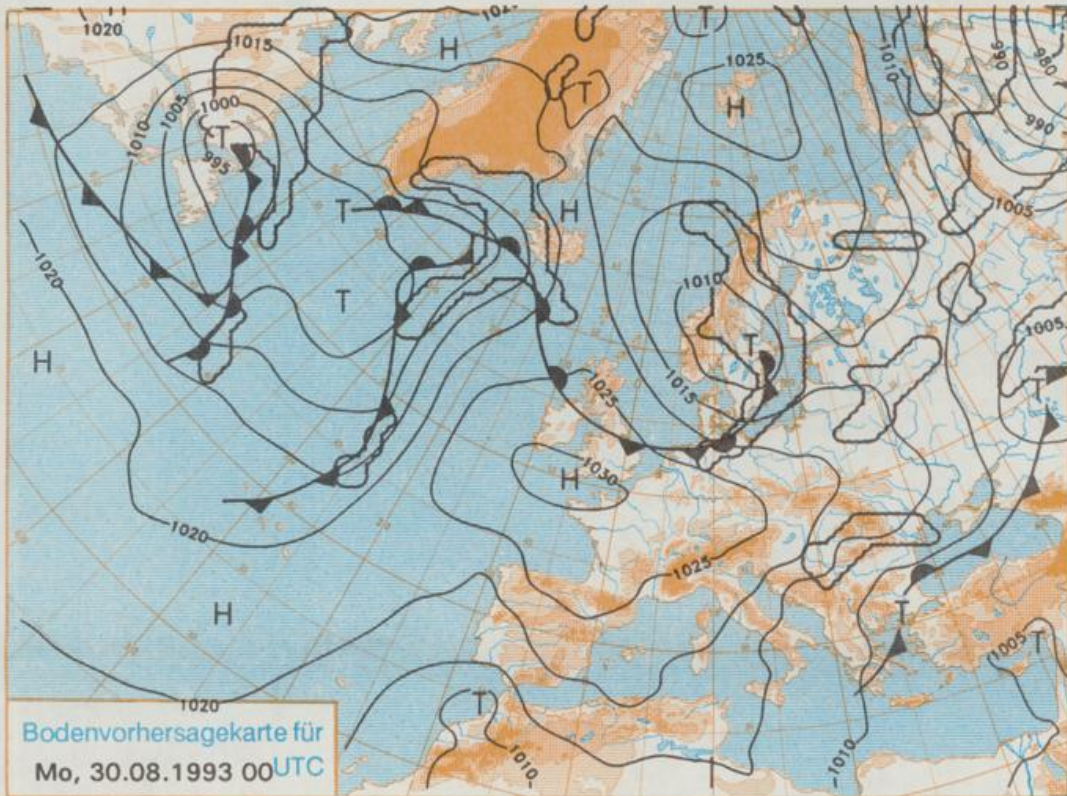
Druck und Verlag: Deutscher Wetterdienst, Zentralamt
Frankfurter Straße 135, 63087 Offenbach am Main
Postanschrift: 63004 (Postfach), Telefon: (069) 80 62-2283
Telex: (069) 4152871, Telefax: (069) 80 62-2484
Postgirokonto Frankfurt: BLZ 500 100 60, KINr. 490 31-606

Schutzgebühr monatlich DM 21,-
einschließlich Versandkosten,
Einzelpreis DM 1,-
zuzüglich Versandkosten

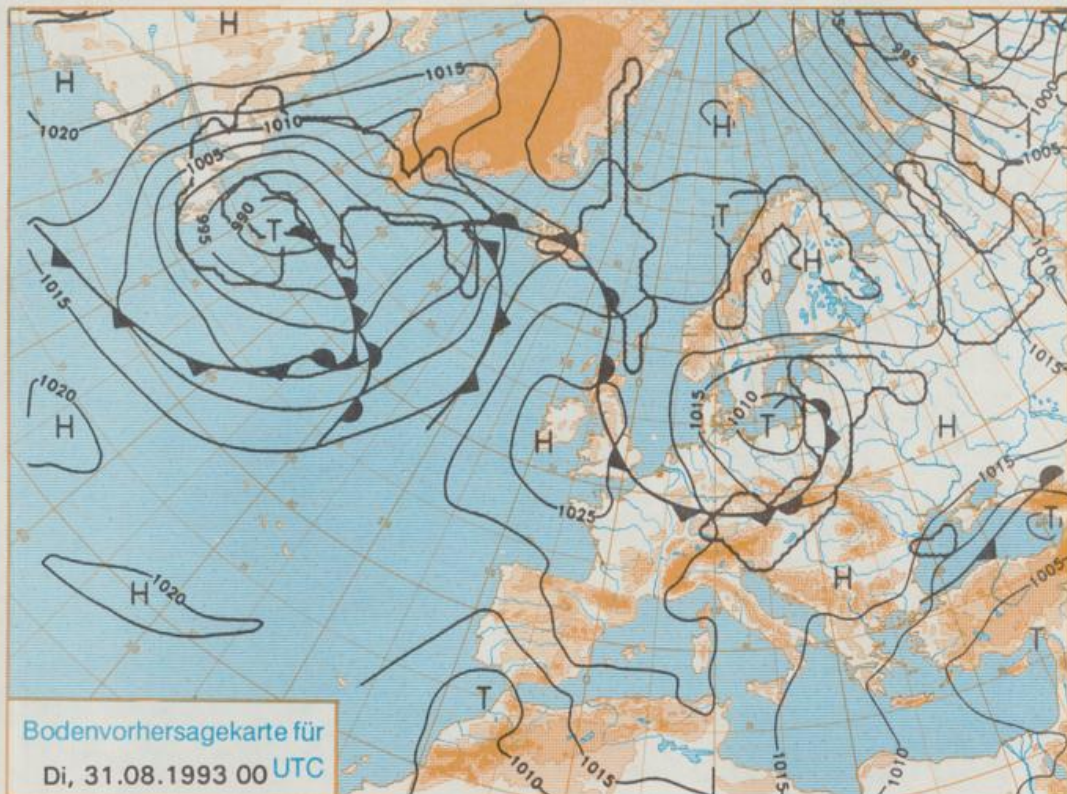
Jahrgang 1993

Samstag, den 28. August

Nummer 240



Stereographische Projektion 1 : 60 000 000 60°N



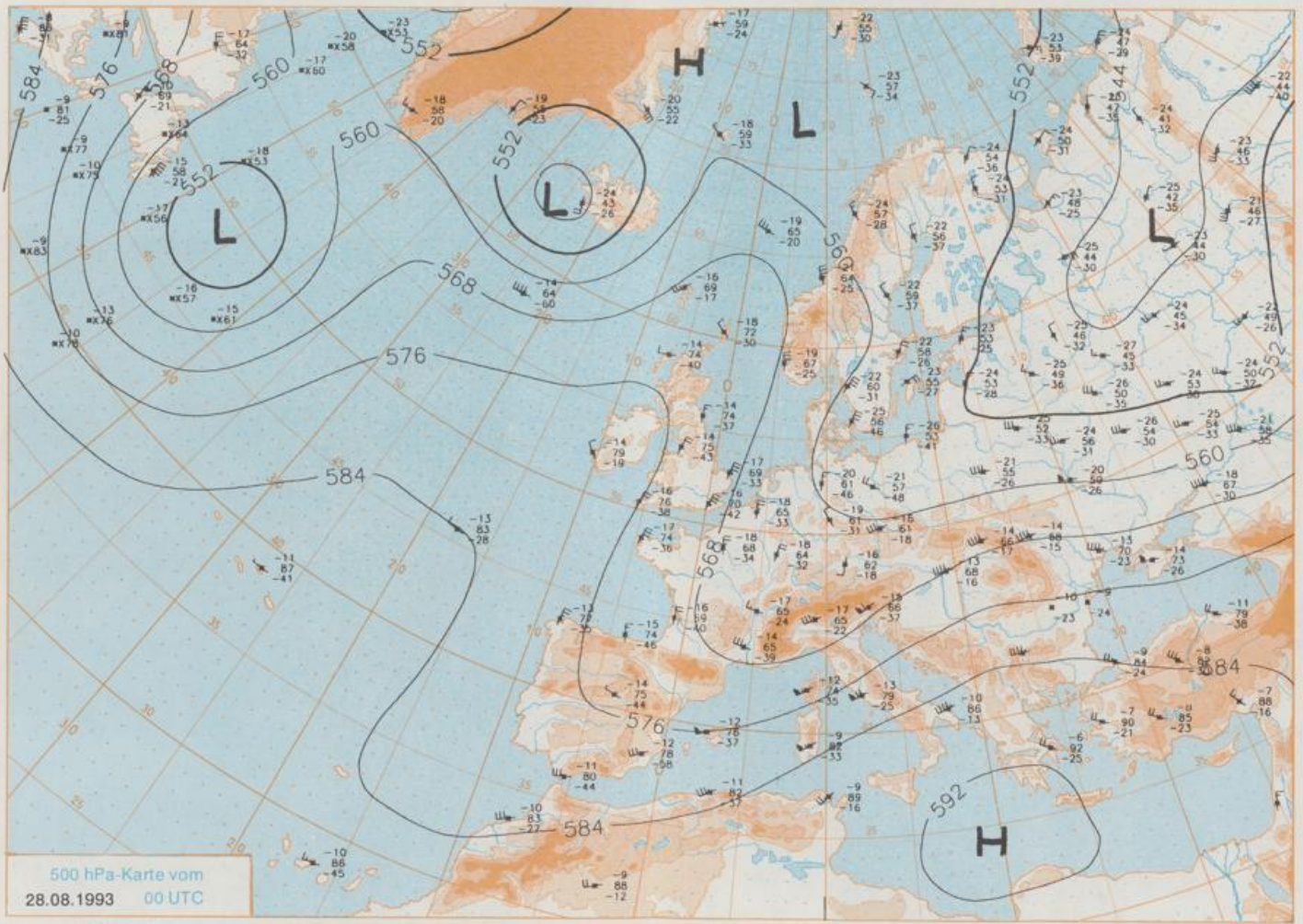
Deutschland-Vorhersage für Montag, 30.08.1993

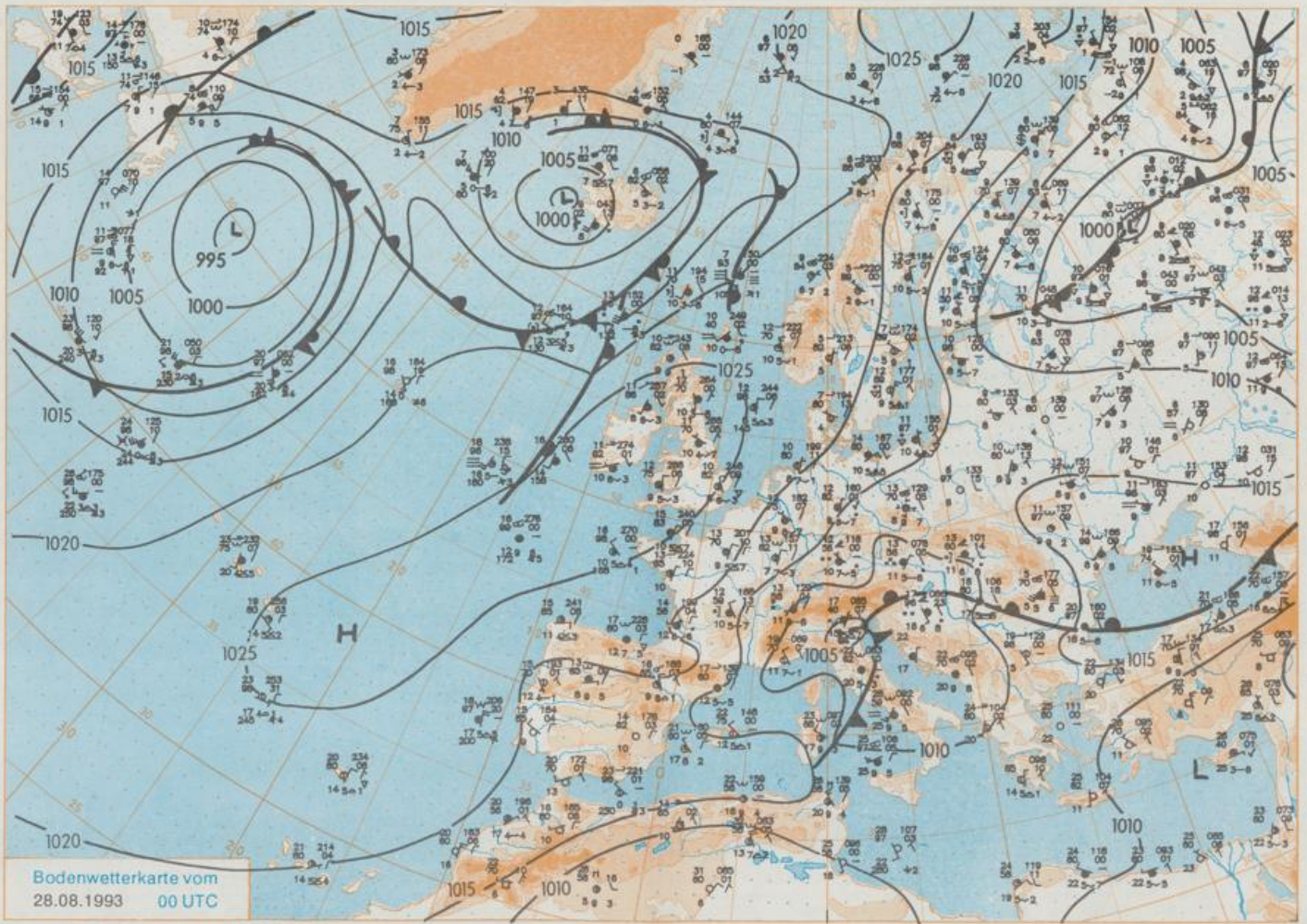
Das am Samstag 00 UTC über den Britischen Inseln gelegene Hoch schiebt einen Keil bis nach Mitteleuropa vor. Bereits in der Nacht zum Montag greift jedoch ein Tiefausläufer von Norden auf Deutschland über. Er kommt im Laufe des Montags weiter nach Süden voran. Auf seiner Rückseite wird frische Meeresluft herangeführt, wobei in Verbindung mit dem zur Ostsee ziehenden Tief im Küstenbereich starke bis stürmische Winde auftreten können.

Im Süden anfangs heiter bis wolkelig, sonst von Nord nach Süd Durchzug eines Regengebietes. Später Übergang zu wechselnder Bewölkung mit einzelnen Schauern. Frühtemperaturen im Norden um 12, sonst 5 bis 10 Grad C. Tageshöchsttemperaturen 15 bis 20 Grad C. Mäßiger bis frischer Nordwest- bis Westwind.

Weitere Aussichten für Dienstag, 31.08.1993

Wechselnd bewölkt mit einzelnen Schauern. Weiterhin kühl. Mäßiger bis frischer, im Küstengebiet starker bis stürmischer Nordwestwind.





Bodenwetterkarte vom
28.08.1993 00 UTC

Stereographische Projektion 1 : 30 000 000 60°N

Wettermeldungen von Samstag, dem 28. August 1993 06 UTC

Station	Bar.- höhe (m)	Luftdr. red.NN (hPa)	Wetter	Wind km/h	Temperatur (Grad C)					Sonne Vort. Std.	RR 24h mm	Schnee höhe cm	Extremwerte der Lufttemperatur in der Dekade vom 21.08. bis 31.08.					
					Taufpunkt		Mittel		Nacht				seit	Tmax	Datum	Tmin	Datum	
					Luft	2 m	Max	Mittel										Min
Helgoland	8	1021.6	leicht bew.	N	24	13.8	7.2	16.2	15.1	13.4	12	7.1	0.3	1952	24.0	21.08.1959	9.0	25.08.1956
List / Sylt	29	1021.9	leicht bew.	NNE	24	11.2	7.6	18.6	14.1	10.7	8	9.2	0.0	1937	28.0	21.08.1943	9.4	30.08.1986
Schleswig	48	1021.5	leicht bew.	NNW	9	6.6	6.0	17.9	12.6	5.0	4	7.8	0.0	1947	30.5	27.08.1964	4.8	29.08.1948
Kiel	31	1021.0	leicht bew.	NNW	9	9.5	8.5	16.1	13.8	6.5	4	9.8	0.0	1940	32.3	27.08.1964	4.9	22.08.1964
Arkona	42	1019.3	leicht bew.	NE	28	13.1	9.8	15.3	13.5	12.0	10	10.2	0.0	1951	30.1	27.08.1964	7.8	23.08.1964
Norderney	16	1022.0	leicht bew.	NNE	24	14.0	9.0	17.1	15.5	13.6	13	7.3	0.0	1947	30.5	27.08.1964	8.9	24.08.1956
Bremerhaven	11	1021.1	leicht bew.	N	13	11.1	7.0	16.6	14.0	11.0	8	4.3	0.6	1949	31.8	27.08.1964	7.5	25.08.1966
Cuxhaven	12	1021.5	leicht bew.	NNE	21	11.3	7.5	16.2	14.2	11.1	10	7.2	0.3	1946	31.7	27.08.1964	7.6	25.08.1956
Hamburg/Flugh.	16	1020.8	leicht bew.	NNW	5	7.6	7.0	17.0	13.0	7.2	4	5.5	0.0	1891	35.7	21.08.1943	1.8	22.08.1964
Lübeck	17	1019.3	wolkenlos	NNW	4	7.8	7.2	17.4	12.1	6.4	2	7.3	0.0	1890	34.5	21.08.1943	3.6	21.08.1949
Boltenhagen	15	1020.0	wolkenlos	NNW	4	7.8	7.2	17.4	12.1	6.4	2	7.3	0.0	1890	34.5	21.08.1943	3.6	21.08.1949
Schwerin	17	1019.3	leicht bew.	NNE	21	13.9	9.8	15.8	14.1	13.1	12	9.4	0.0	1951	33.3	27.08.1964	4.3	22.08.1964
Warnemünde	67	1019.1	leicht bew.	still	9	8.8	7.7	17.3	12.6	7.8	2	6.5	0.0	1946	32.5	27.08.1964	5.7	23.08.1973
Teterow	10	1019.7	leicht bew.	ENE	9	13.2	11.0	16.5	13.6	10.5	8	8.6	3	1951	33.5	27.08.1964	6.5	22.08.1964
Barth	50	1018.8	wolkenlos	N	4	8.7	8.4	17.2	12.0	7.3	4	6.1	0.0	1947	33.0	27.08.1964	5.2	22.08.1964
Greifswald	7	1018.5	leicht bew.	still	9	8.9	8.0	15.7	11.9	6.4	4	X	4					
Uckermark	6	1018.8	leicht bew.	N	5	11.0	10.6	17.4	12.0	8.5	4	8.3	3	1951	32.4	27.08.1964	4.2	23.08.1964
Uckermark	7	1018.4	leicht bew.	NNE	11	13.0	10.4	16.4	12.7	12.3	10	5.4	0.6					
Emden	12	1022.4	leicht bew.	N	5	10.6	10.0	17.2	13.0	9.2	7	3.4	1	1947	32.4	27.08.1964	4.4	22.08.1964
Bremen/Flugh.	5	1021.4	leicht bew.	N	11	9.9	8.5	16.3	13.3	8.2	6	2.0	0.0	1890	36.0	21.08.1943	3.4	26.08.1980
Soi tau	78	1021.4	wolkenlos	N	8	7.1	7.0	16.6	11.1	6.6	5	2.5	0.0	1947	32.5	27.08.1964	2.4	26.08.1980
Boizenburg	46	1020.4	wolkenlos	NNW	5	8.1	7.9	17.2	11.7	6.8	6	7.7	0.0					
Lüchow	18	1019.9	wolkenlos	still	4	7.0	6.4	17.6	11.8	6.2	3	5.7	0.1	1955	32.7	27.08.1964	2.0	23.08.1973
Seehausen/Altm.	23	1019.6	wolkenlos	WNW	4	6.7	6.7	16.9	11.0	4.7	4	1.7	4					
Marnitz	87	1018.9	wolkenlos	N	8	8.1	7.9	17.2	11.6	6.5	3	X	0.0					
Neuruppin	39	1018.7	leicht bew.	NNW	9	9.4	8.8	17.1	12.6	7.9	7	4.1	3					
Neubrandenburg	80	1018.7	leicht bew.	N	13	10.1	9.0	16.7	10.9	7.9	6	4.3	0.7					
Angermünde	55	1017.7	wolkenlos	N	8	9.1	8.5	17.9	12.2	6.2	4	3.5	0.1	1951	33.1	21.08.1989	2.1	23.08.1973
Lingen	26	1021.7	leicht bew.	N	4	8.1	7.9	16.4	13.1	7.2	5	1.2	0.0	1951	33.4	27.08.1964	4.5	31.08.1959
Münst.-Osn./Flugh.	52	1021.1	wolkenlos	WSW	2	5.8	5.6	16.2	12.6	5.3	2	1.1	0.0					
Osnabrück	97	1021.3	wolkenlos	W	5	7.1	6.7	16.0	12.1	6.8	4	1.5	0.0	1952	33.9	27.08.1964	4.7	31.08.1959
Bad Salzuffen	139	1021.4	leicht bew.	N	4	7.6	6.9	16.9	11.8	7.2	5	2.0	0.0	1935	35.2	21.08.1943	3.3	31.08.1959
Hannover/Flugh.	59	1020.6	leicht bew.	NW	5	6.2	6.2	17.6	12.0	4.8	3	2.6	0.0	1936	38.0	21.08.1943	3.3	22.08.1964
Braunschweig	88	1020.2	leicht bew.	S	2	7.6	7.6	16.8	12.7	6.8	3	3.2	0.0	1891	36.1	21.08.1943	4.6	22.08.1964
Gardelegen	48	1019.6	wolkenlos	N	4	6.7	6.5	18.2	12.3	4.8	4	1.4	0.0					
Magdeburg	84	1019.3	leicht bew.	NNW	9	8.4	7.7	19.6	12.9	7.1	4	3.1	0.0	1947	33.9	27.08.1964	3.8	26.08.1980
Potsdam	99	1018.2	leicht bew.	N	9	7.7	7.4	19.2	12.4	7.0	5	4.5	0.0	1893	37.4	21.08.1943	5.6	28.08.1899
Berlin-Temp.	49	1017.8	leicht bew.	N	15	10.1	8.0	18.4	13.0	7.7	5	2.5	0.3	1876	36.6	21.08.1943	3.5	29.08.1885
Lindenberg	112	1017.0	leicht bew.	N	9	8.5	8.2	17.3	11.3	6.2	4	2.4	0.1	1951	34.3	28.08.1964	6.0	31.08.1959
Manschnow	16	1017.0	leicht bew.	NNW	5	7.4	6.9	18.7	12.8	5.6	4	2.0	0.0					
Düsseldorf/Flugh.	41	1021.2	wolkenlos	N	5	7.9	7.7	18.1	13.0	6.8	4	4.9	0.0	1969	31.3	21.08.1987	6.1	31.08.1981
Bocholt	24	1021.3	leicht bew.	NNE	5	6.4	5.8	17.3	12.6	6.4	4	4.5	0.0	1947	34.7	27.08.1964	4.2	26.08.1989
Essen	161	1021.3	leicht bew.	NE	8	9.5	8.8	16.7	12.9	9.2	8	6.1	0.0	1935	35.0	23.08.1944	6.0	30.08.1964
Kahler Asten	859	-	in Wolken	NNE	24	5.6	5.6	11.8	7.8	5.5	4	2.8	0.0	1955	28.3	27.08.1964	3.0	30.08.1964
Bad Lippspringe	158	1020.9	Nebel	S	2	6.0	5.9	15.8	11.9	4.8	2	1.2	0.0	1951	34.0	27.08.1964	3.6	22.08.1973
Kassel	233	1019.7	wolkig	N	11	9.5	8.0	17.5	12.0	9.2	8	3.7	0.0	1951	34.9	27.08.1964	5.2	26.08.1980
Göttingen	173	1019.9	stark bew.	N	9	9.8	8.5	15.9	12.2	9.2	7	1.1	0.0	1947	33.3	28.08.1964	2.3	21.08.1949
Lainefelde	356	1019.4	Nebel	NNW	11	7.6	7.6	16.1	11.4	6.8	4	1.1	0.0	1957	32.7	27.08.1964	3.2	22.08.1973
Braunlage	610	1019.0	stark bew.	NNE	17	7.7	5.8	13.1	9.4	6.8	6	0.5	0.0	1936	30.8	21.08.1943	2.6	22.08.1973
Brocken	1153	-	in Wolken	NNE	44	3.7	3.7	7.4	4.9	3.1	3	1.1	0.9	1951	25.9	28.08.1964	1.4	25.08.1980
Artarn	166	1019.0	wolkig	N	5	9.9	8.4	16.4	12.5	9.2	9	1.4	0.0	1954	34.0	28.08.1964	4.2	26.08.1980
Leipzig/Flugh.	141	1018.2	wolkig	N	15	7.8	7.8	17.9	13.5	7.3	7	1.0	0.0	1951	33.9	28.08.1964	5.5	26.08.1980
Wittenberg	106	1017.8	leicht bew.	N	5	8.8	8.1	18.5	11.5	7.9	7	1.9	0.9	1951	33.6	21.08.1989	4.6	26.08.1980
Oschatz	152	1017.0	bedeckt	N	11	8.9	8.9	18.5	13.6	7.7	7	2.0	0.0					
Dresden/Flugh.	230	1016.6	stark bew.	N	11	9.3	8.3	17.9	12.7	9.1	9	3.5	0.0	1917	34.8	21.08.1943	5.3	30.08.1947
Doberlug-Kir.	99	1017.3	wolkig	N	9	9.0	8.3	17.7	12.4	6.2	3	3.6	0.0					
Cottbus	69	1016.9	bedeckt	NNW	8	8.4	7.9	18.1	12.4	7.7	5	4.7	0.2	1951	34.9	27.08.1960	3.2	23.08.1976
Görlitz	238	1015.6	stark bew.	N	13	9.6	8.9	18.2	12.5	9.0	8	1.4	0.0	1951	33.8	29.08.1992	4.1	23.08.1976
Aachen	205	1021.0	Nebel	N	4	10.0	9.6	17.2	12.6	9.9	9	4.3	0.0	1891	37.2	23.08.1944	5.1	29.08.1948
Nürnberg	629	1020.2	stark bew.	N	8	8.2	7.2	14.8	10.5	8.0	7	6.1	0.0	1947	30.5	27.08.1964	4.3	25.08.1966
Köln-Bonn/Flugh.	99	1020.4	wolkenlos	uml	4	8.3	7.7	17.4	12.5	8.1	6	4.7	0.0	1958	35.8	27.08.1964	2.6	28.08.1978
Bendorf	132	1019.9	wolkig	NNW	5	10.3	9.0	19.1	14.1	10.2	9	5.4	0.0	1951	35.5	27.08.1964	6.0	28.08.1978
Bad Marienberg	555	1019.9	leicht bew.	NNE	13	6.7	6.3	14.7	11.3	6.4	4	6.4	0.0	1963	29.9	27.08.1964	3.1	28.08.1978
Gießen	195	1019.4	leicht bew.	N	11	10.7	7.5	19.0	13.7	10.5	9	7.0	0.0	1939	34.5	28.08.1964	3.9	29.08.1940
Bad Hersfeld	225	1018.8	wolkig	NNE	13	11.0	8.6	18.3	13.0	10.9	9							