

Erscheint täglich  
Nur Postbezug

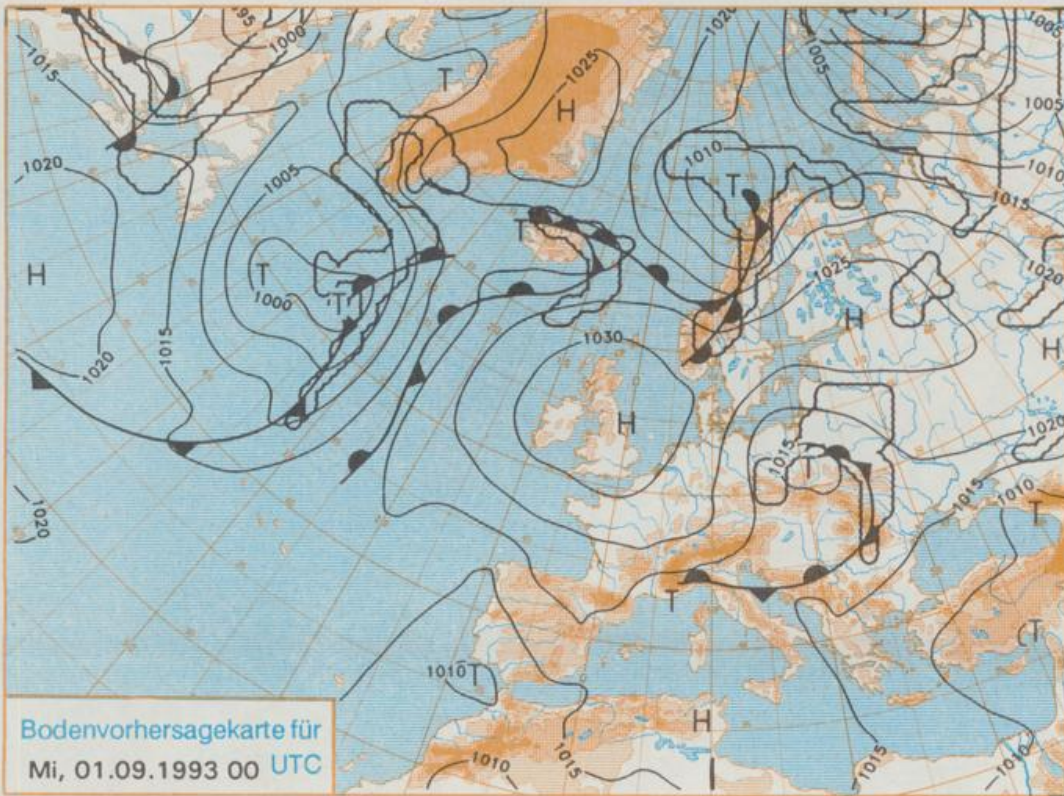
Druck und Verlag: Deutscher Wetterdienst, Zentralamt  
Frankfurter Straße 135, 63067 Offenbach am Main  
Postanschrift: 63004 (Postfach), Telefon: (069) 80 62-2283  
Telex: (069) 4152871, Telefax: (069) 80 62-2484  
Postgirokonto Frankfurt: BLZ 500 100 60, KINr. 490 31-606

Schutzgebühr monatlich DM 21,-  
einschließlich Versandkosten,  
Einzelpreis DM 1,-  
zuzüglich Versandkosten

Jahrgang 1993

Montag, den 30. August

Nummer 242



## Deutschland-Vorhersage für Mittwoch, 01.09.1993

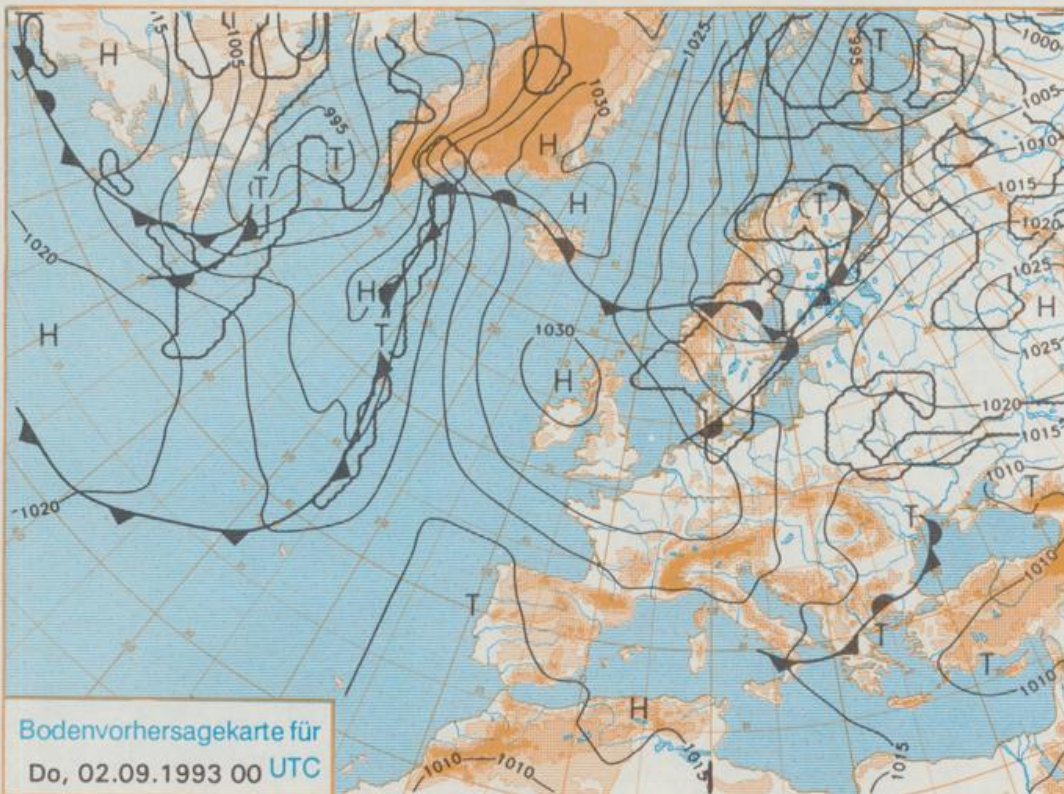
Das westeuropäische Hoch ändert seine Lage kaum. An seiner Westflanke ziehen Randtiefs mit ihren Ausläufern über Island und Skandinavien südostwärts und streifen dabei der Norden und Osten Deutschlands.

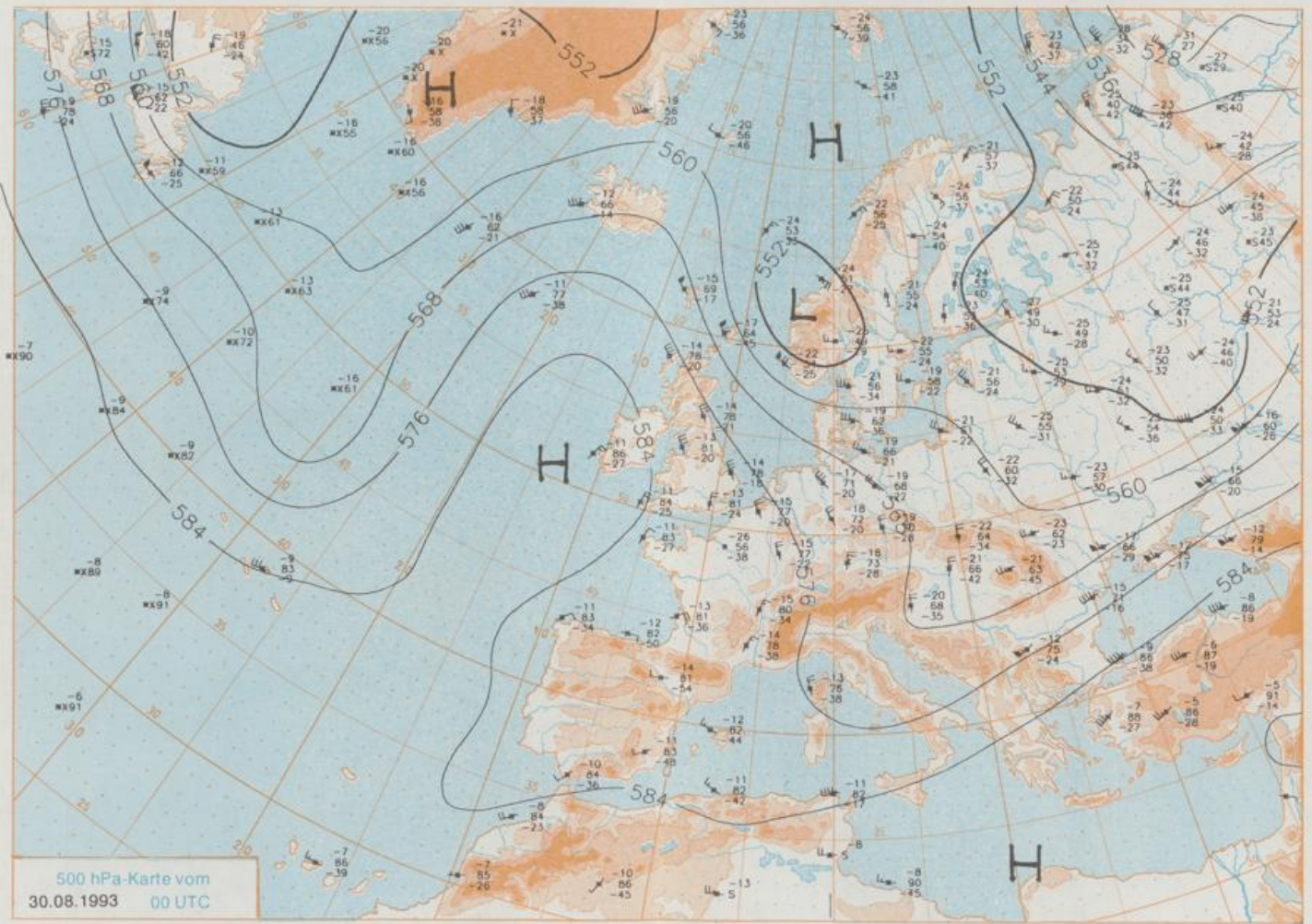
Wechselnd wolkgig mit nach Südwesten zunehmenden Aufheiterungen und weitgehend niederschlagsfrei. Tiefsttemperaturen 7 bis 11 Grad C. Tageshöchsttemperaturen 14 bis 19 Grad C. Im Norden zeitweise mäßiger Wind um Nordwest, sonst schwachwindig.

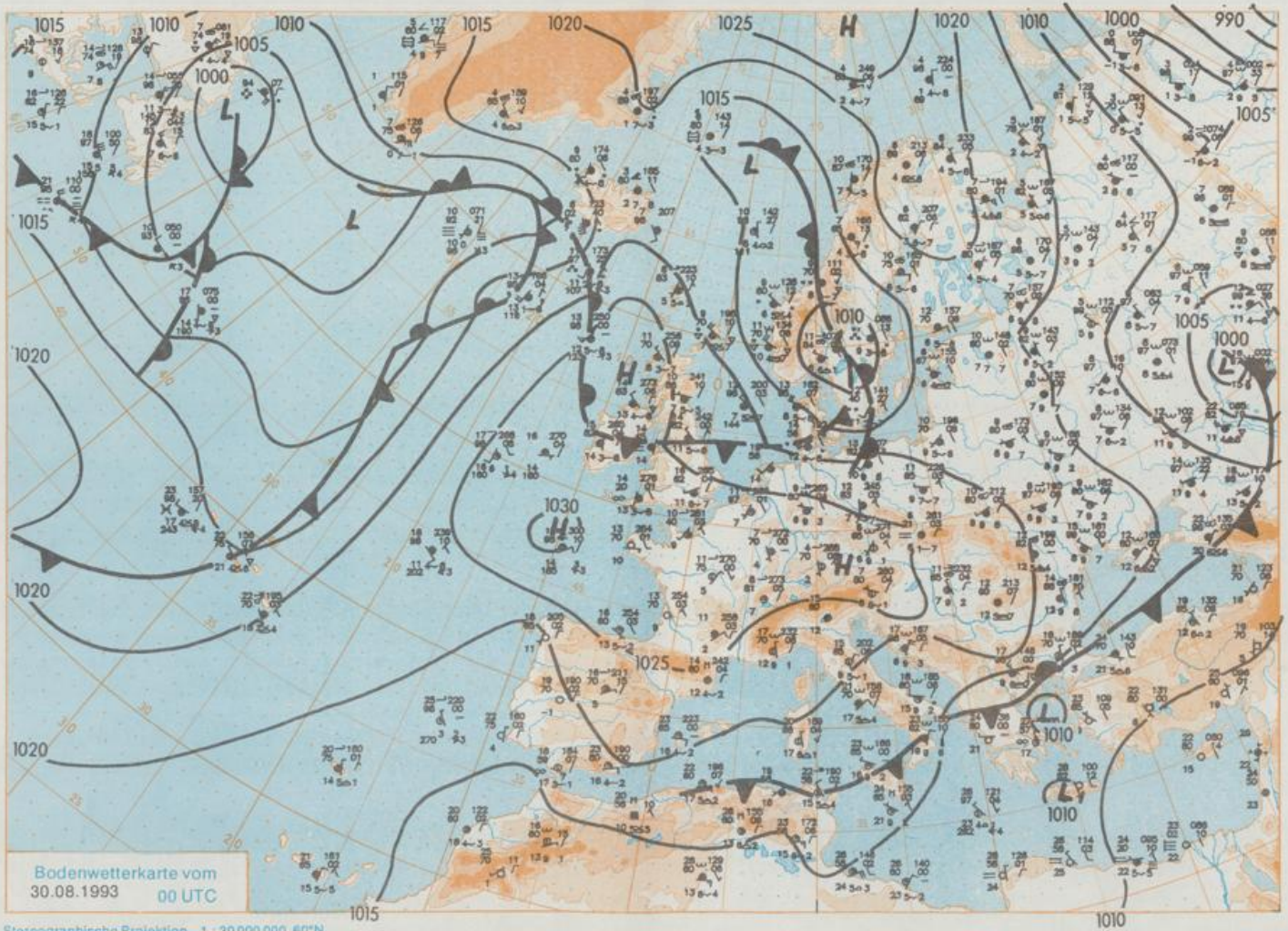
## Weitere Aussichten für Donnerstag, 02.09.1993

Im Norden und Osten zeitweise Regen, sonst wenig Änderung.

Stereographische Projektion 1 : 60 000 000 60°N







Stereographische Projektion 1 : 30 000 000 60°N

Wettermeldungen von Montag, dem 30. August 1993 06 UTC

Station	Bar.-höhe (m)	Luftdr. red.NN (hPa)	Wetter	Wind km/h	Deutschland					Sonne Vort. Std.	RR 24h mm	Schnee höhe cm	Extremwerte der Lufttemperatur in der Dekade vom 21.08. bis 31.08.				
					Temperaturn (Grad C)		Nacht 2 m 5 cm	Tmax Datum	Tmin Datum								
					Luft 2 m	Tau-punkt							Max Vortag	Mittel Min			
Helgoland	8	1017.7	wolkig	NW 31	14.0	8.7	16.5	15.7	13.9	12	2.5	1	1952	24.0	21.08.1959	9.0	25.08.1956
List / Sylt	29	1015.4	stark bew.	NW 41	13.4	8.2	16.2	15.0	12.7	11	0.1	1	1937	28.0	21.08.1943	9.4	30.08.1986
Schleswig	48	1016.2	wolkig	W 13	11.8	11.4	16.1	13.8	11.7	11	0.7	4	1947	30.5	27.08.1964	4.8	29.08.1948
Kiel	31		stark bew.	W 9	12.4	11.2	16.2	13.8	12.0	12	1.6	5	1940	32.3	27.08.1964	4.9	22.08.1964
Arkona	42	1014.0	stark bew.	WSW 24	12.6	10.8	15.7	14.4	11.8	11	9.0	4	1951	30.1	27.08.1964	7.8	23.08.1964
Norderney	16	1018.8	wolkig	N 30	14.9	10.5	17.3	15.8	14.9	14	2.1	0.0	1947	30.5	27.08.1964	8.9	24.08.1956
Bremerhaven	11	1018.0	stark bew.	W 22	14.3	12.8	17.4	15.0	14.2	13	2.7	3	1949	31.6	27.08.1964	7.5	25.08.1966
Cuxhaven	12	1017.7	wolkig	WNW 22	14.3	11.2	16.8	15.4	13.8	11	1.4	2	1946	31.7	27.08.1964	7.6	25.08.1956
Hamburg/Flugh.	16	1017.1	stark bew.	WSW 8	13.0	13.0	16.8	14.0	12.9	12	3.9	2	1891	35.7	21.08.1943	1.8	22.08.1964
Lübeck	15	1016.8	stark bew.	WSW 8	12.1	11.4	16.6	13.3	12.1	12	4.8	2	1890	34.5	21.08.1943	4.3	22.08.1964
Boitenhagen	17	1015.5	bedeckt	SW 17	11.7	10.4	16.3	13.9	11.7	11	5.9	4	1951	33.3	27.08.1964	3.6	21.08.1949
Schwerin	67	1016.0	Regen	WNW 11	12.1	10.8	17.1	13.1	12.1	11	6.0	3	1946	32.5	27.08.1964	5.7	23.08.1973
Warnemünde	10	1015.4	stark bew.	SW 13	12.5	12.3	17.4	14.5	12.5	12	5.6	5	1951	33.5	27.08.1964	6.5	22.08.1964
Teterow	50	1015.3	Regen	WSW 18	12.1	11.1	17.6	13.7	12.1	11	8.4	2	1947	33.0	27.08.1964	5.2	22.08.1964
Barth	7	1014.9	Regen	WSW 15	11.8	11.7	16.4	13.8	11.7	11	X	6					
Greifswald	6	1015.2	Regen	W 13	12.1	11.2	17.8	13.6	12.1	11	8.2	3	1951	32.4	27.08.1964	4.2	23.08.1964
Ueckermünde	7	1015.9	Regen	WSW 21	12.3	11.4	17.9	13.9	12.2	11	7.8	2					
Emden	12	1019.0	stark bew.	WNW 9	14.8	13.8	18.6	15.0	14.1	14	1.3		1947	32.4	27.08.1964	4.4	22.08.1964
Bremen/Flugh.	5	1018.5	bedeckt	WSW 21	13.3	11.6	17.1	12.9	12.3	11	3.9	0.0	1890	36.0	21.08.1943	3.4	26.08.1980
Sozial	78	1019.1	bedeckt	WSW 18	12.4	9.8	17.4	12.5	12.2	12	5.8	0.0	1947	32.5	27.08.1964	2.4	26.08.1980
Boizenburg	46	1017.4	Regen	WSW 21	12.2	11.2	18.6	13.2	12.2	12	7.1	2					
Lüchow	18	1018.6	bedeckt	WSW 17	13.3	10.1	18.8	13.2	12.4	11	9.0	0.0	1955	32.7	27.08.1964	2.0	23.08.1973
Seehausen/Altm.	23	1018.3	bedeckt	SW 17	12.8	10.4	19.0	13.0	12.6	12	7.6	0.0					
Marnitz	87	1016.3	bedeckt	SW 17	11.8	10.8	18.1	13.3	11.8	11	X	1					
Neuruppin	39	1018.4	Regen	SW 11	12.4	10.7	18.9	13.7	12.0	11	9.6	0.1					
Neubrandenburg	80	1016.1	stark bew.	WSW 28	12.0	10.7	18.2	13.2	11.9	11	6.5	0.5					
Angermünde	55	1017.2	stark bew.	WSW 18	12.3	10.3	19.3	13.0	11.7	9	7.4	0.6	1951	33.1	21.08.1989	2.1	23.08.1973
Lingen	26	1020.1	Regen	SW 9	13.4	11.3	18.3	13.2	11.9	11	5.3	0.0	1951	33.4	27.08.1964	4.5	31.08.1959
Münst.-Osn./Flugh.	52	1020.9	stark bew.	WSW 17	13.7	9.0	19.1	12.2	11.5	8	7.4						
Osnabrück	97	1020.5	bedeckt	SW 13	12.6	8.9	18.1	13.1	12.1	11	7.9		1952	33.9	27.08.1964	4.7	31.08.1959
Bad Salzungen	139	1021.2	bedeckt	SSW 9	11.8	8.7	18.0	12.4	10.4	9	8.0		1935	35.2	21.08.1943	3.3	31.08.1959
Hannover/Flugh.	59	1019.4	stark bew.	WSW 17	13.2	10.2	18.5	13.6	12.8	11	7.9	0.0	1936	38.0	21.08.1943	3.3	22.08.1964
Braunschweig	88	1020.0	stark bew.	SW 13	12.0	9.1	17.9	12.7	11.4	10	9.3	0.0	1891	36.1	21.08.1943	4.6	22.08.1964
Gardelegen	48	1019.2	bedeckt	WSW 17	12.8	10.0	19.4	12.9	11.8	11	6.5						
Magdeburg	84	1020.4	bedeckt	SW 13	11.9	8.2	20.2	13.3	10.7	9	11.4		1947	33.9	27.08.1964	3.8	26.08.1980
Potsdam	99	1019.5	bedeckt	WSW 18	12.2	9.1	19.2	13.1	11.7	10	10.7	0.0	1893	37.4	21.08.1943	5.6	28.08.1899
Berlin-Temp.	49	1019.2	Regen	WSW 15	12.8	9.2	19.5	14.7	12.3	11	10.0	0.0	1876	36.6	21.08.1943	3.5	29.08.1885
Lindenberg	112	1019.7	bedeckt	WSW 18	11.9	7.8	19.9	12.4	10.1	8	9.6		1951	34.3	28.08.1964	6.0	31.08.1959
Manschnow	16	1018.6	stark bew.	WSW 22	12.9	8.3	19.4	12.5	10.6	9	7.6	0.0					
Düsseldorf/Flugh.	41	1023.0	wolkig	SSW 15	11.4	8.5	19.6	12.7	8.8	6	8.3		1969	31.3	21.08.1987	6.1	31.08.1981
Bocholt	24	1022.0	wolkig	WSW 9	12.0	9.1	19.0	12.6	10.3	7	7.0		1947	34.7	27.08.1964	4.2	26.08.1989
Essen	161	1023.3	stark bew.	SW 13	10.9	7.5	18.5	13.4	10.6	8	8.7		1935	35.0	23.08.1944	6.0	30.08.1964
Kahler Asten	859	-	leicht bew.	W 24	6.5	5.5	14.5	9.3	6.3	5	8.8		1955	28.3	27.08.1964	3.0	30.08.1964
Bad Lippspringe	158	1021.8	stark bew.	SSW 8	11.6	9.3	17.7	11.6	9.6	6	9.0		1951	34.0	27.08.1964	3.6	22.08.1973
Kassel	233	1023.5	leicht bew.	SSW 9	8.6	6.6	19.8	12.7	7.9	8	10.7		1951	34.9	27.08.1964	5.2	26.08.1980
Göttingen	173	1022.6	stark bew.	SSW 8	10.3	6.8	18.6	11.6	9.7	7	10.9		1947	33.3	28.08.1964	2.3	21.08.1949
Leinefelde	356	1022.3	wolkig	WSW 5	9.4	6.5	17.6	11.4	8.4	5	10.4		1957	32.7	27.08.1964	3.2	22.08.1973
Braunlage	610	1021.5	stark bew.	WSW 15	8.4	6.4	15.1	10.3	7.3	5	10.8		1936	30.8	21.08.1943	2.6	22.08.1973
Brocken	1153	-	in Wolken	W 50	5.4	5.4	9.3	7.0	5.2	5	10.5		1951	25.9	28.08.1964	1.4	25.08.1980
Artern	166	1022.3	wolkig	SW 5	9.0	6.9	19.6	12.6	8.3	7	9.1		1954	34.0	28.08.1964	4.2	26.08.1980
Leipzig/Flugh.	141	1021.6	stark bew.	SW 15	10.5	8.0	18.8	13.7	9.8	8	9.1		1951	33.9	28.08.1992	5.5	26.08.1980
Wittenberg	106	1020.6	stark bew.	SW 9	10.7	7.2	20.1	12.3	9.7	8	8.8		1951	33.6	21.08.1989	4.6	26.08.1980
Oschatz	152	1021.3	wolkig	SW 17	10.5	7.8	18.9	12.8	10.1	9	8.3						
Dresden/Flugh.	230	1021.9	wolkig	S 9	11.2	6.2	17.8	13.4	10.7	10	9.8		1917	34.8	21.08.1943	5.3	30.08.1947
Doberlug-Kir.	99	1021.1	stark bew.	SW 9	10.7	8.0	19.6	12.6	9.8	8	9.2						
Cottbus	69	1020.9	stark bew.	SW 9	11.1	8.0	19.2	12.4	9.1	7	10.0		1951	34.9	27.08.1960	3.2	23.08.1976
Görlitz	238	1021.6	stark bew.	SSW 9	11.0	7.8	18.5	12.3	9.6	8	7.1		1951	33.8	29.08.1992	4.1	23.08.1976
Aachen	205	1023.7	leicht bew.	SW 9	11.1	6.5	19.1	13.0	10.0	8	11.0		1891	37.2	23.08.1944	5.1	29.08.1948
Nürnberg	629	1025.0	leicht bew.	WSW 13	9.0	4.6	16.2	11.2	8.0	5	11.0		1947	30.5	27.08.1964	4.3	25.08.1966
Köln-Bonn/Flugh.	99	1023.4	leicht bew.	ESE 11	7.9	6.7	19.2	10.6	5.3	3	8.9		1958	35.8	27.08.1964	2.6	28.08.1978
Bendorf	132	1025.2	leicht bew.	ENE 5	7.0	6.8	21.7	12.4	6.8	5	11.1		1951	35.5	27.08.1964	6.0	28.08.1978
Bad Marienberg	555	1024.7	leicht bew.	W 8	8.3	6.5	17.3	10.2	7.7	5	10.3		1963	29.9	27.08.1964	3.1	28.08.1978
Gießen	195	1024.9	stark bew.	WSW 2	10.0	7.5	20.9	13.5	9.0	8	11.2		1939	34.5	28.08.1964	3.9	29.08.1940
Bad Hersfeld	225	1024.3	wolkig	SW 5	8.1	5.7	19.3	12.0	7.7	6	8.1		1949	35.2	27.08.1964	3.0	28.08.1978
Wasserkuppe	925	-	stark bew.	W 18	7.0	5.5	14.6	10.4	6.4	4	10.6		1936	28.4	28.08.1964	2.9	27.08.1978
Meiningen	453	1024.5	stark bew.	SSW 9	5.8	5.0	17.4	11.3	5.2	3	8.6						
Schmücke	942	-	wolkig	WSW 21	6.1	4.0	13.0	8.3	5.9	4	6.7						