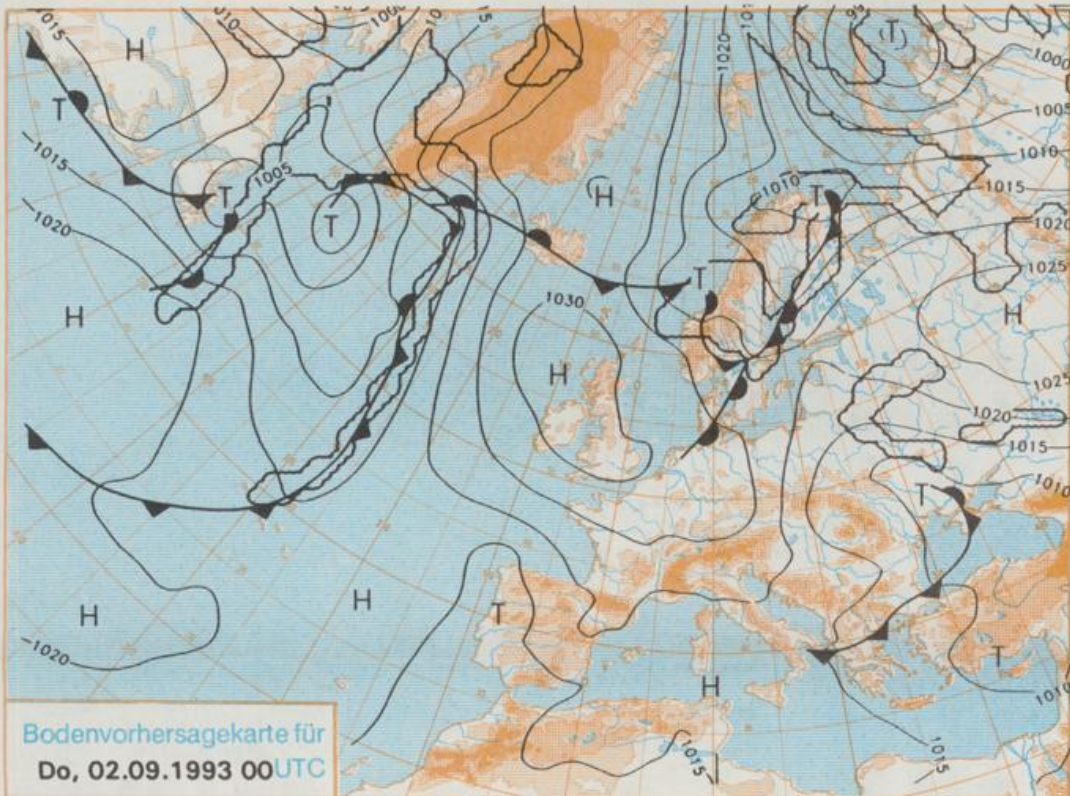


Erscheint täglich  
Nur PostbezugDruck und Verlag: Deutscher Wetterdienst, Zentralamt  
Frankfurter Straße 135, 63087 Offenbach am Main  
Postanschrift: 63004 (Postfach), Telefon: (069) 80 62-2283  
Telex: (069) 4152871, Telefax: (069) 80 62-2484  
Postgirokonto Frankfurt: BLZ 500 100 60, KINr. 490 31-806Schutzgebühr monatlich DM 21,-  
einschließlich Versandkosten,  
Einzelpreis DM 1,-  
zuzüglich Versandkosten

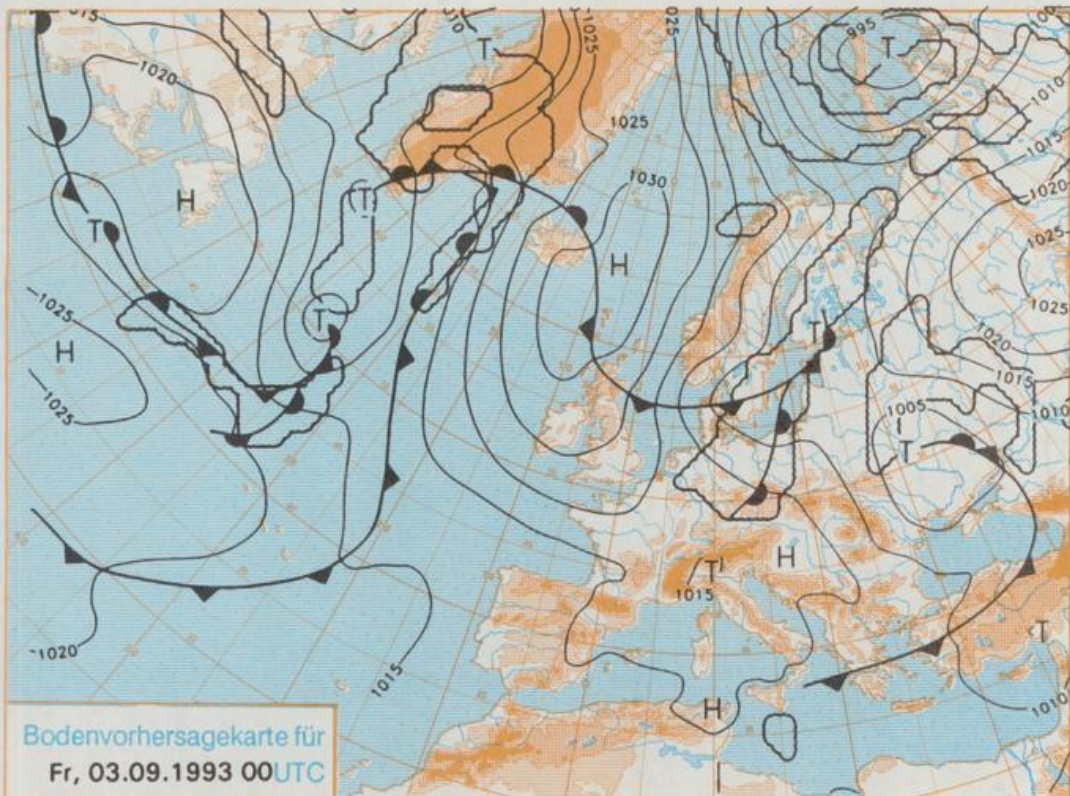
Jahrgang 1993

Dienstag, den 31. August

Nummer 243

Bodenvorhersagekarte für  
Do, 02.09.1993 00UTC

Stereographische Projektion 1 : 60 000 000 60°N

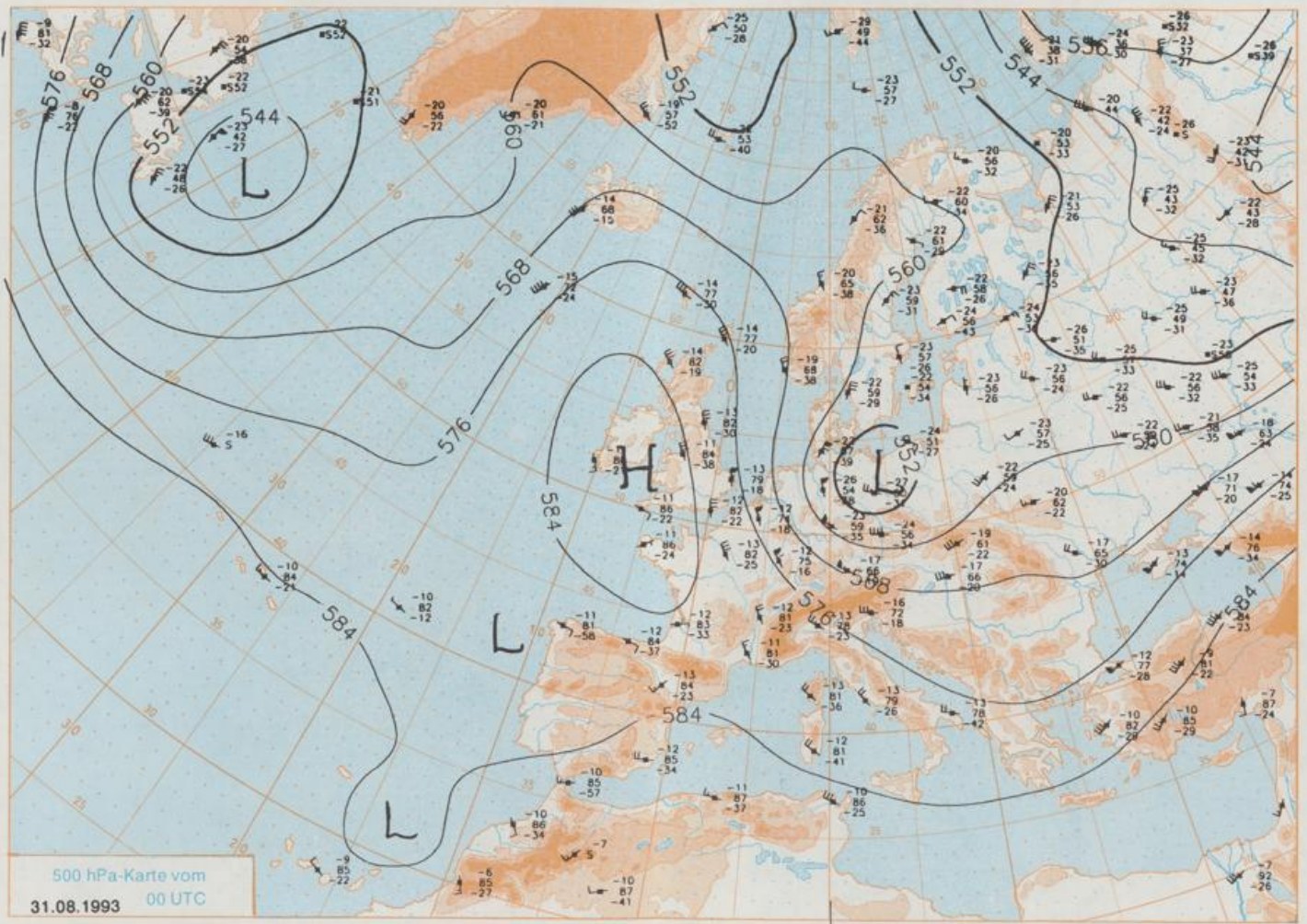
Bodenvorhersagekarte für  
Fr, 03.09.1993 00UTC**Deutschland-Vorhersage  
für Donnerstag, 02.09.1993**

Das Tiefdrucksystem, das am Dienstag 00 UTC über der polnischen Ostseeküste lag, verlagert bis Donnerstag seinen Kern zum Schwarzen Meer. Dagegen bleibt das Hoch über Nordwesteuropa nahezu ortsfest und an seiner Ostflanke fließt kühle Nordseeluft nach Deutschland ein. Das Frontensystem, dessen Warmfront bereits den Norden erreicht hat, schwenkt unter Intensivierung südostwärts.

Im Norden stark bewölkt und zeitweise Regen. Im übrigen Deutschland zunächst vielfach sonnig, im Tagesverlauf auch hier Bewölkungsaufzug und nachfolgend Regen. Tiefstwerte 6 bis 10 Grad C, Höchsttemperaturen 15 bis 19 Grad C. Schwacher bis mäßiger Wind aus nordwestlichen Richtungen.

**Weitere Aussichten für  
Freitag, 03.09.1993**

Anfangs noch regnerisch, im Tagesverlauf von Nordwesten Bewölkungsauflockerungen, noch einzelne Schauer. Kühl.





Wettermeldungen von Dienstag, dem 31. August 1933 06 UTC

Station	Höhe über NN (m)	Wetter	Wind	Temperatur (Grad C)			Sonne Vorl. 24h Stet. mm	Schnee Vorl. 24h cm	Extremwerte der Lufttemperatur in der Gegend vom 21.08. bis 31.08.										
				Tage	Nacht	Mittl. 24h													
Hofland	8	1020.1	wolking	N	13	14	10.1	15.2	14.5	13.7	13	0.0	10.5	15.2	24.0	21.08.1943	9.4	30.08.1933	
Lehr/Sylt	29	1020.0	leicht bew.	NW	31	26	10.7	14.0	11.7	8.4	8	4.6	5	1947	30.5	27.08.1944	4.8	29.08.1944	
Schönberg	31	1018.0	stark bew.	NW	17	12.2	10.8	15.0	12.4	8.2	8	3.4	5	1947	30.5	27.08.1944	4.8	29.08.1944	
Altona	42	1014.7	leicht bew.	NNE	21	11.8	10.5	14.2	12.2	10.4	8	1.4	3	1951	30.1	27.08.1944	6.0	30.08.1944	
Hordorff	16	1020.2	wolking	N	42	15.1	11.0	13.3	14.3	13.8	10	2.2	2	1948	31.6	27.08.1944	7.5	30.08.1944	
Bremervellen	11	1018.2	leicht bew.	NW	37	13.3	10.4	13.2	13.8	12.4	12	4.0	4	1948	31.7	27.08.1944	7.0	29.08.1944	
Humburg/Flugh.	11	1018.1	bedeckt	NW	8	10.4	9.7	16.0	11.5	10.0	8	2.4	2	1951	32.3	27.08.1944	4.3	27.08.1944	
Libben	15	1017.6	wolking	NW	25	11.1	10.0	13.9	10.8	10.2	8	2.1	2	1948	32.5	27.08.1944	4.7	27.08.1944	
Bornhögen	10	1015.8	wolking	NW	15	11.1	10.0	13.9	10.8	10.2	8	2.1	2	1948	32.5	27.08.1944	4.7	27.08.1944	
Warmerunde	10	1015.9	stark bew.	N	28	12.5	11.8	15.1	12.7	11.7	10	1.5	13	1947	33.0	27.08.1944	5.2	22.08.1944	
Warmerunde	50	1014.5	wolking	NW	13	10.4	9.8	15.0	11.7	10.9	9	1.7	13	1951	32.4	27.08.1944	4.2	23.08.1944	
Warmerunde	7	1014.2	leicht bew.	NW	11	10.0	9.5	14.4	11.0	10.8	8	0.9	7	1947	32.4	27.08.1944	4.4	22.08.1944	
Ueckendorf	7	1013.8	Regen	NW	9	12.2	10.9	14.5	10.6	8.3	7	0.9	17	1947	32.4	27.08.1944	4.4	22.08.1944	
Emden	12	1021.0	wolking	NW	17	13.6	13.0	13.9	14.0	11.7	9	2.2	1	1947	32.4	27.08.1944	4.4	22.08.1944	
Bremerv. Flugh.	3	1018.3	wolking	NW	9	11.4	10.0	16.0	11.8	10.2	7	0.8	4	1947	32.5	27.08.1944	3.4	28.08.1940	
Schütt	46	1017.8	stark bew.	NW	11	9.3	8.8	15.8	11.8	10.8	6	2.1	4	1947	32.5	27.08.1944	3.4	28.08.1940	
Lichtow	18	1017.2	stark bew.	NW	15	10.6	9.7	18.5	12.8	10.8	6	2.1	4	1955	32.7	27.08.1944	2.0	23.08.1973	
Geestwerder/Flugh.	23	1016.5	stark bew.	NW	17	10.0	9.7	16.5	11.7	10.5	6	1.1	10						
Geestwerder/Flugh.	38	1015.1	stark bew.	NW	15	10.8	10.0	16.5	12.5	10.5	6	1.1	10						
Neudorf	80	1014.5	wolking	NW	15	10.0	9.2	13.9	10.8	10.8	7	2.1	1	1951	33.1	21.08.1949	2.1	23.08.1973	
Aggenbüsch	55	1013.2	stark bew.	NW	13	10.7	9.1	14.2	13.2	10.0	6	0.3	2	1951	33.4	27.08.1944	4.5	31.08.1959	
Lügnen	29	1021.3	wolking	NW	13	10.5	9.5	16.4	12.8	10.3	8	0.2	2	1952	33.9	27.08.1944	4.7	31.08.1959	
Ohrebeck	97	1020.7	wolking	NW	15	10.9	9.5	16.4	12.8	10.1	8	0.2	0.1	1952	33.9	27.08.1944	3.3	31.08.1959	
Bad Sahlbrunn	139	1020.9	bedeckt	NW	11	10.8	10.5	14.9	11.2	10.0	9	0.8	6	1952	34.0	27.08.1944	3.3	22.08.1944	
Harenvorder/Flugh.	29	1018.7	leicht bew.	NW	15	10.3	9.6	15.6	12.8	10.2	9	1.6	6	1951	34.1	21.08.1943	4.8	22.08.1944	
Grundeberg	48	1017.1	stark bew.	NW	13	10.2	9.7	15.3	12.1	10.3	7	0.7	9	1947	33.9	27.08.1944	3.8	28.08.1940	
Mogelberg	84	1017.0	stark bew.	NW	17	10.6	9.2	13.9	12.7	10.6	9	0.7	10	1952	37.4	21.08.1943	5.6	28.08.1940	
Postdam	49	1014.4	Regen	NW	13	10.7	9.8	14.3	12.0	9.4	9	9	9	1976	34.6	21.08.1943	3.5	29.08.1955	
Lindenberg	112	1014.7	stark bew.	NW	11	9.3	8.9	14.7	11.2	9.0	9	9	14	1951	34.3	28.08.1944	6.0	31.08.1959	
Daxenbörner/Flugh.	41	1022.3	wolking	NW	11	9.9	8.8	13.2	12.0	11.4	7	1	2	1950	31.3	21.08.1947	6.1	31.08.1947	
Kuhlen Aalen	161	1023.0	Regen	NW	13	12.0	11.8	17.7	13.4	10.9	8	0.2	2	1947	34.7	27.08.1944	4.2	28.08.1940	
Bad Lipprings	859	1020.9	Regen	NW	28	6.1	5.1	12.2	11.2	11.2	10	1	7	1935	35.0	23.08.1944	5.0	30.08.1944	
Osleben	172	1019.9	stark bew.	NW	8	10.6	8.2	15.0	12.1	10.2	8	0.3	9	1951	34.0	27.08.1944	3.6	27.08.1973	
Braunlage	356	1018.7	stark bew.	NW	4	11.1	8.7	14.6	11.7	10.4	8	0.6	9	1947	34.9	27.08.1944	5.2	29.08.1940	
Brandenburg	610	1018.2	stark bew.	NW	15	9.4	8.0	14.4	10.5	8.6	8	0.2	14	1952	35.8	21.08.1943	2.8	22.08.1973	
Arens	168	1016.1	leicht bew.	NW	2	3.9	3.9	6.7	5.0	3.2	3	1	14	1951	35.9	28.08.1944	1.4	25.08.1940	
Langen/Flugh.	141	1016.7	stark bew.	NW	8	9.5	8.4	16.8	11.7	8.7	8	0.4	4	1954	34.0	28.08.1944	4.5	28.08.1940	
Wentzenberg	196	1015.3	bedeckt	NW	30	10.0	9.0	17.0	12.1	9.9	9	0.4	4	1954	33.6	21.08.1943	4.8	28.08.1940	
Dörsen/Flugh.	230	1014.7	Regen	NW	18	9.3	8.5	17.8	12.6	9.3	9	0.4	9	1917	34.8	21.08.1943	5.3	30.08.1947	
Dörsen/Flugh.	99	1014.4	Regen	NW	22	10.0	8.0	16.7	11.9	9.1	8	0.2	12	1951	34.9	27.08.1940	3.2	23.08.1976	
Doberberg/Kir.	258	1013.0	Regen	NW	15	8.2	7.2	18.4	13.0	8.2	8	2.3	13	1951	33.8	29.08.1952	4.1	23.08.1976	
Aachen	200	1023.9	stark bew.	NW	9	11.0	8.7	15.8	12.6	10.8	11	1	2	1951	37.2	23.08.1944	5.1	29.08.1948	
Köln/Bonn/Flugh.	629	1023.7	bedeckt	NW	9	7.7	6.7	14.8	10.8	7.4	7	1	1	1951	33.8	27.08.1944	2.8	28.08.1978	
Bonn	190	1023.1	stark bew.	NW	11	11.5	10.6	16.8	12.9	10.9	10	2.0	2	1951	33.5	27.08.1944	4.8	28.08.1978	
Bonn	555	1022.5	Schauer	NW	11	8.2	7.4	14.8	10.0	7.8	7	2.1	4	1951	32.9	27.08.1944	3.5	28.08.1978	
Oelen	195	1021.5	wolking	NW	11	11.3	8.3	17.7	10.8	10.7	10	1	0.2	4	1949	34.2	27.08.1944	3.0	28.08.1978
Bad Harzburg	229	1020.3	stark bew.	NW	35	11.0	10.0	12.9	7.8	5.0	5	1.6	10	1949	34.2	27.08.1944	3.0	28.08.1978	
Mascherode	453	1019.9	bedeckt	NW	17	9.0	5.9	16.5	11.0	8.5	4	2.9	9	1967	32.3	21.08.1949	3.8	28.08.1940	
Schmalde	942	1018.4	stark bew.	NW	17	5.1	4.6	13.9	7.0	4.3	4	2.9	9	1952	33.8	21.08.1949	0.8	28.08.1940	
Erndorf/Flugh.	323	1018.4	wolking	NW	11	5.2	4.1	13.5	8.2	4.9	4	2.6	7	1951	33.2	28.08.1944	4.2	22.08.1973	
Neumark K.G.	312	1017.4	stark bew.	NW	21	9.4	8.4	17.6	11.9	8.7	8	2.9	9	1951	33.2	28.08.1944	4.2	22.08.1973	
Plawen	388	1018.0	Schauer	NW	13	8.4	7.1	17.9	11.8	8.0	7	3.2	11	1951	33.2	28.08.1944	1.2	23.08.1940	
Aua	397	1017.3	stark bew.	NW	31	8.4	7.1	16.5	12.1	8.1	8	3.2	11	1951	28.1	28.08.1944	1.2	23.08.1940	
Fischelitz	1215	1016.2	Regen	NW	59	2.9	2.2	11.3	6.3	2.3	4	2.6	15	1951	28.1	28.08.1944	1.2	23.08.1940	
Zinnwald	882	1015.9	Regen	NW	30	5.1	4.9	14.5	9.0	4.6	4	2.6	15	1951	28.1	28.08.1944	1.2	23.08.1940	
Thier	273	1023.6	stark bew.	N	2	10.7	8.1	16.3	13.8	10.7	6	2.8	0.7	1948	32.8	28.08.1944	4.2	28.08.1978	
Deutscherh.	405	1023.3	stark bew.	NW	17	6.3	6.3	14.0	9.4	6.0	6	2.6	6	1950	30.3	27.08.1944	2.9	28.08.1978	
Frederick/Flugh.	113	1022.1	stark bew.	NW	17	12.4	9.1	20.7	15.0	11.7	11	3.7	0.2	1970	37.5	23.08.1944	2.5	28.08.1978	
Veltheim/Flugh.	455	1022.4	wolking	NW	17	6.7	6.6	18.0	13.5	8.7	7	4.2	3	1947	34.4	28.08.1944	4.4	28.08.1978	
Wulstorf	272	1020.9	stark bew.	NW	11	10.2	8.9	18.8	12.4	9.8	8	2.6	4	1947	34.3	27.08.1944	2.8	31.08.1947	
Coburg	323	1019.8	stark bew.	W	13	9.0	8.1	19.5	11.6	8.6	7	2.1	4	1947	33.5	28.08.1944	2.9	30.08.1959	
Bamberg	243	1020.2	stark bew.	W	9	10.2	8.4	19.8	12.8	8.0	6	3.8	8	1947	31.9	28.08.1944	1.4	31.08.1947	
H.H.	288	1018.4	stark bew.	W	13	6.2	5.9	18.9	11.5	8.2	7	2.6	10	1947	32.1	27.08.1944	0.2	30.08.1959	