

# Wetterkarte

ISSN 0936-5818

D 7311 A

Amtsblatt des Deutschen Wetterdienstes

Erscheint täglich  
Nur Postbezug

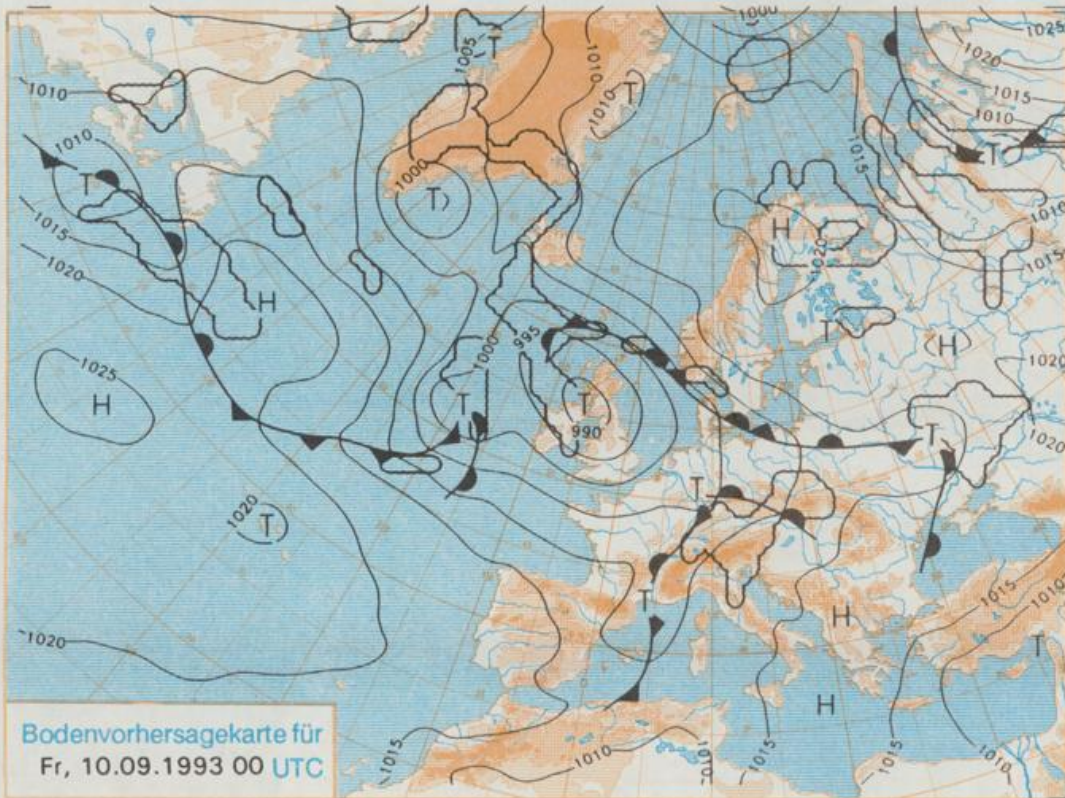
Druck und Verlag: Deutscher Wetterdienst, Zentralamt  
Frankfurter Straße 135, 63087 Offenbach am Main  
Postanschrift: 63004 (Postfach), Telefon: (069) 80 62-2283  
Telex: (069) 4152871, Telefax: (069) 80 62-2484  
Postgirokonto Frankfurt: BLZ 500 100 60, KfNr. 490 31-606

Schutzgebühr monatlich DM 21,-  
einschließlich Versandkosten,  
Einzelpreis DM 1,-  
zuzüglich Versandkosten

Jahrgang 1993

Mittwoch, den 08. September

Nummer 251

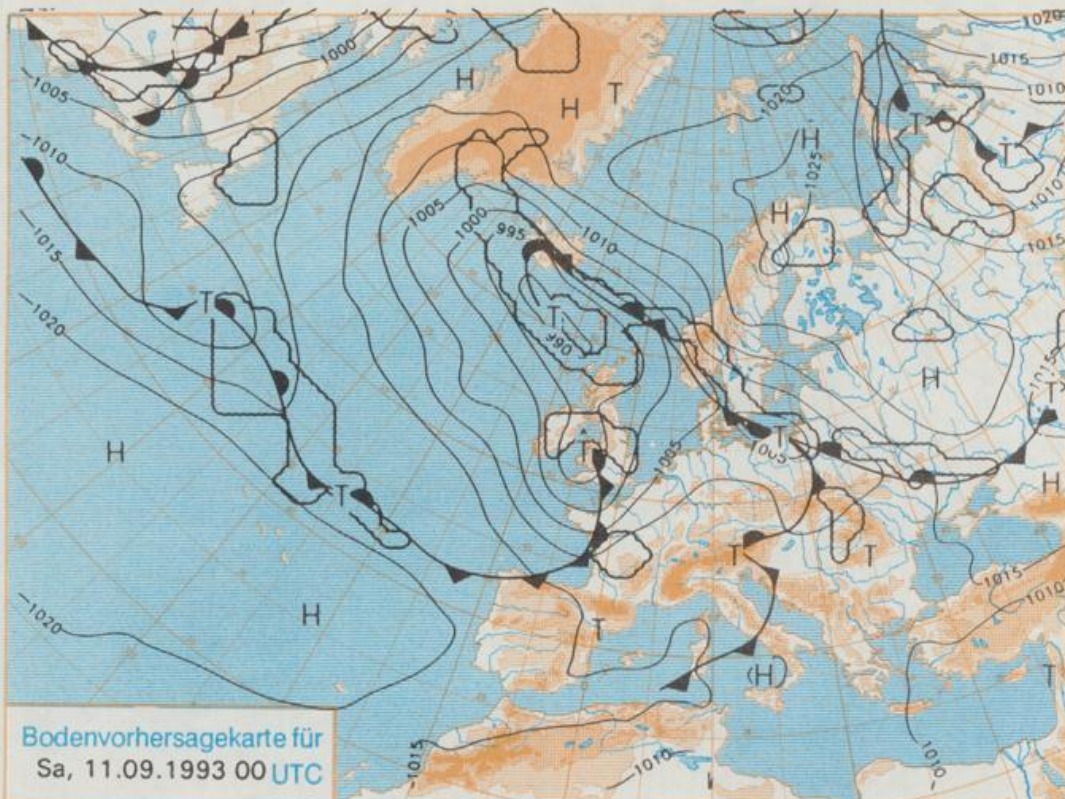


## Deutschland-Vorhersage für Freitag, 10.09.1993

Das am Mittwoch 00 UTC südwestlich der Britischen Inseln liegende hochreichende Tief verlagert sich langsam nordwärts und wird am Freitag 00 UTC mit seinem Kern über Nordirland erwartet. Seine Kaltfront neigt zu Wellenbildung und kommt nur zögernd ostwärts voran. Dabei überquert am Freitag ein sich an ihr entwickelndes Tief Deutschland nordostwärts. Dahinter fließt wolkenreiche frische Meeresluft nach Mitteleuropa.

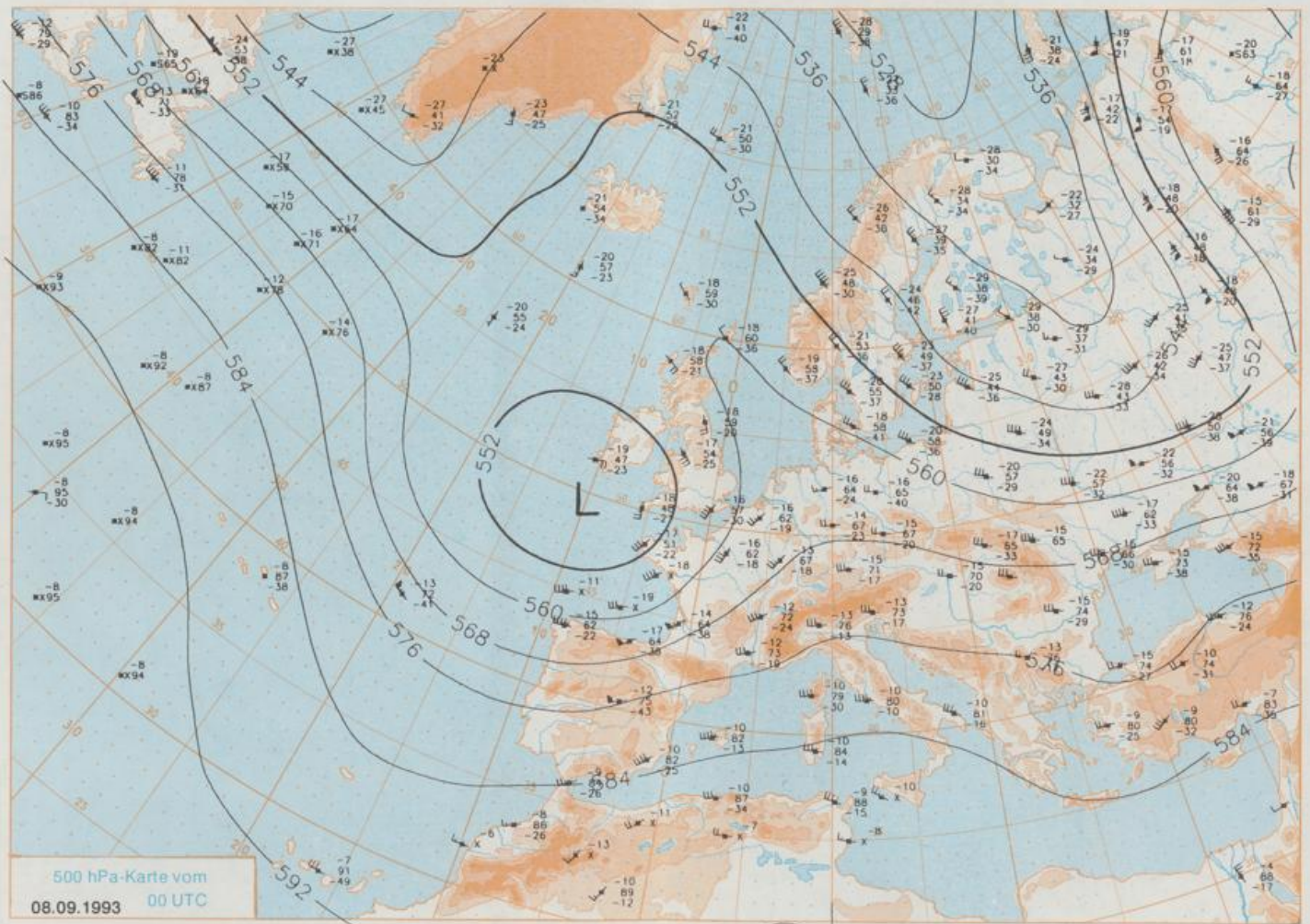
Wechselnde, zeitweise starke Bewölkung und einzelne Schauer, vereinzelt Gewitter. Tiefsttemperaturen 10 bis 15 Grad C. Höchsttemperaturen 17 bis 22 Grad C. Schwacher bis mäßiger Wind aus Süd bis Ost.

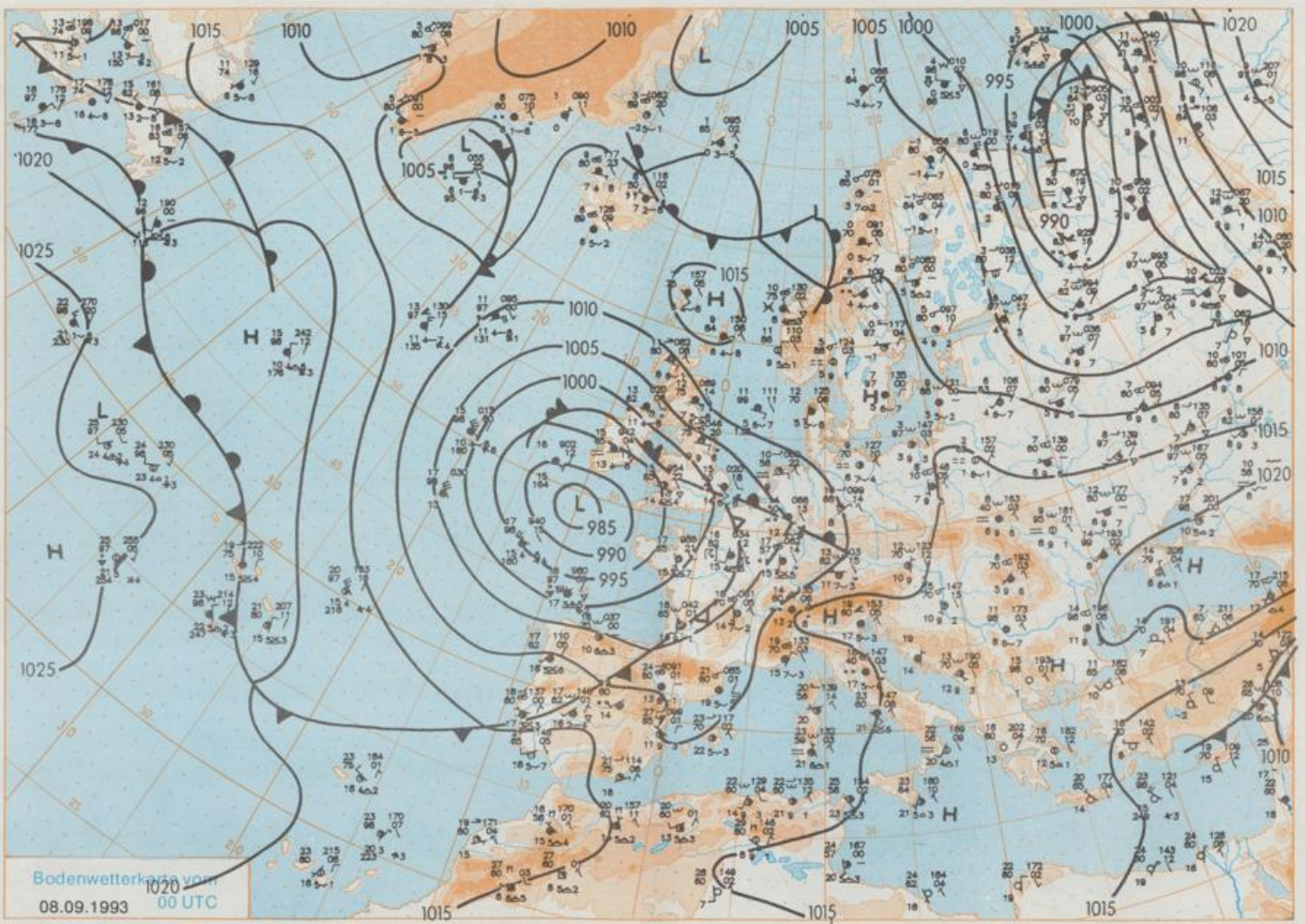
Stereographische Projektion 1 : 60 000 000 60°N



## Weitere Aussichten für Samstag, 11.09.1993

Wechselhaft und leichter Temperaturrückgang.





Wettermeldungen von Mittwoch, dem 8. September 1993 06 UTC

Station	Bar.-höhe (m)	Luftdr. red.NN (hPa)	Wetter	Wind km/h	Temperaturen (Grad C)					Sonne Vort. Std.	RR 24h mm	Schnee höhe cm	Extremwerte der Lufttemperatur in der Dekade vom 1.09. bis 10.09.					
					Deutschland								seit	Tmax	Datum	Tmin	Datum	
					Luft 2 m	Tau-punkt	Max	Mittel	Min									Nacht 2 m
Helgoland	8	1006.4	leicht bew.	ESE	42	13.0	10.2	15.7	14.3	13.0	12	4.3	0.0	1952	22.8	1.09.1983	9.0	7.09.1985
List / Sylt	29	1008.0	wolkig	ESE	28	11.7	9.6	14.8	12.7	11.1	8	3.2	0.0	1937	26.4	3.09.1991	7.8	10.09.1952
Schleswig	48	1008.5	leicht bew.	ESE	9	10.3	9.7	14.9	11.6	8.2	6	1.0	0.0	1947	29.6	5.09.1949	2.9	8.09.1952
Kiel	31	1009.0	leicht bew.	still	11	11.1	9.6	15.4	12.0	8.9	5	2.3	0.0	1940	30.1	1.09.1983	4.1	9.09.1986
Arkona	42	1011.0	wolkig	SE	21	13.3	10.3	14.8	12.6	10.9	7	10.1	0.0	1951	24.9	2.09.1954	7.7	7.09.1952
Norderney	16	1005.0	wolkig	NW	18	10.5	8.6	16.2	13.8	10.3	10	11.5	0.0	1947	30.2	5.09.1949	8.0	7.09.1985
Bremerhaven	11	1005.9	leicht bew.	E	18	9.1	7.0	18.0	13.1	8.8	8	10.1	0.0	1949	30.7	5.09.1949	5.9	8.09.1952
Cuxhaven	12	1006.8	leicht bew.	ESE	31	11.4	8.9	15.6	13.2	11.3	10	5.7	0.0	1946	30.2	5.09.1949	7.5	8.09.1952
Hamburg/Flugh.	16	1007.4	leicht bew.	ESE	15	10.0	7.7	16.7	12.6	9.8	7	4.0	0.1	1891	31.9	1.09.1929	2.5	8.09.1952
Lübeck	15	1008.7	leicht bew.	E	5	7.1	6.3	16.2	11.2	6.3	3	4.1	0.0	1890	32.0	2.09.1906	2.6	5.09.1907
Boltenhagen	17	1008.6	leicht bew.	SE	21	11.3	9.2	13.9	13.0	10.5	10	1.2	0.0	1951	30.1	1.09.1983	5.1	1.09.1956
Schwerin	67	1007.9	leicht bew.	E	11	9.9	7.6	16.3	12.2	9.4	7	3.0	0.0	1946	30.4	6.09.1949	4.9	6.09.1978
Warnemünde	10	1009.9	wolkig	SE	11	11.2	9.4	15.8	13.3	10.2	8	0.9	0.0	1951	29.5	1.09.1983	7.0	10.09.1986
Teterow	50	1009.5	leicht bew.	still	4	8.0	7.1	15.1	12.2	8.0	6	1.0	0.0	1947	30.5	1.09.1983	4.4	9.09.1986
Barth	7	1010.5	leicht bew.	E	4	9.5	8.8	15.7	12.6	8.8	5	X	0.0					
Greifswald	6	1010.6	leicht bew.	ESE	8	7.7	7.5	17.7	12.5	6.4	3	7.4	0.0	1951	29.1	2.09.1954	4.6	9.09.1988
Ueckermünde	7	1011.2	leicht bew.	ENE	5	7.6	7.4	16.7	11.9	5.4	2	5.4	0.0					
Emden	12	1004.3	leicht bew.	still	8.5	8.3	8.3	18.7	12.9	8.2	7	9.7	0.0	1947	30.7	5.09.1949	4.2	8.09.1967
Bremen/Flugh.	5	1005.1	leicht bew.	ESE	15	10.0	9.1	18.1	13.4	8.7	7	11.6	0.0	1890	31.9	5.09.1949	1.4	9.09.1986
Soi tau	78	1007.0	leicht bew.	E	11	8.5	7.0	18.2	12.2	8.2	8	10.3	0.0	1947	31.0	6.09.1949	1.7	2.09.1950
Boizenburg	46	1008.2	leicht bew.	ESE	15	8.5	6.8	17.6	11.7	7.9	8	7.5	0.0					
Lüchow	18	1008.5	leicht bew.	ENE	2	7.0	6.6	17.9	12.6	5.5	4	8.0	0.0	1955	30.1	1.09.1983	1.2	8.09.1975
Seehausen/Altm.	23	1008.2	leicht bew.	ESE	8	8.4	7.6	17.8	11.4	4.8	3	3.9	0.0					
Marnitz	87	1008.3	leicht bew.	still	5.5	5.3	5.3	16.0	10.2	4.1	0	X	0.0					
Neuruppin	39	1009.5	leicht bew.	E	9	8.4	7.5	17.6	11.8	8.1	6	7.2	0.0					
Neubrandenburg	80	1010.1	leicht bew.	E	17	9.1	7.4	15.3	12.2	7.6	6	2.6	0.0					
Angermünde	55	1010.1	leicht bew.	NNE	4	5.7	5.3	16.6	11.5	4.6	2	2.4	0.0	1951	31.0	5.09.1973	1.0	7.09.1953
Lingen	26	1003.3	stark bew.	E	4	11.3	10.3	20.0	13.2	10.4	9	11.0	0.0	1951	29.5	3.09.1991	3.6	7.09.1952
Münst.-Osn./Flugh.	52	1003.8	stark bew.	ESE	11	12.8	11.0	21.0	14.2	12.1	11	11.1	0.0					
Osnabrück	97	1004.2	Regen	ESE	11	11.7	9.3	19.3	13.2	10.3	7	11.3	0.0	1952	29.4	6.09.1973	4.6	8.09.1953
Bad Salzuflen	139	1004.8	stark bew.	SSE	8	13.4	8.7	19.4	13.6	13.0	10	11.4	0.0	1935	30.2	1.09.1961	2.0	10.09.1935
Hannover/Flugh.	59	1005.4	stark bew.	S	11	9.2	8.9	19.5	12.8	7.9	6	11.6	0.0	1936	31.4	5.09.1949	2.6	7.09.1971
Braunschweig	88	1006.4	wolkig	ESE	9	9.8	8.1	19.3	12.6	9.3	7	10.6	0.0	1891	33.2	1.09.1929	3.2	4.09.1945
Gardelegen	48	1007.6	leicht bew.	E	5	8.4	7.0	18.8	12.4	8.3	6	6.7	0.0					
Magdeburg	84	1007.5	leicht bew.	E	5	7.9	6.8	20.3	12.6	6.9	4	11.4	0.0	1947	32.7	5.09.1973	2.2	10.09.1986
Potsdam	99	1008.8	leicht bew.	E	22	8.3	6.8	17.2	11.6	7.9	6	7.5	0.0	1893	34.9	4.09.1895	4.0	5.09.1907
Berlin-Temp.	49	1009.4	leicht bew.	E	11	9.3	7.0	17.6	13.0	8.1	4	5.8	0.0	1876	34.2	3.09.1911	1.6	3.09.1885
Lindenberg	112	1009.5	leicht bew.	E	15	8.8	6.7	17.5	12.8	8.4	8	8.7	0.0	1951	31.4	5.09.1973	3.4	9.09.1971
Manschnow	16	1009.9	leicht bew.	E	13	6.7	6.1	17.5	12.0	6.1	5	2.7	0.0					
Düsseldorf/Flugh.	41	1002.8	Regen	SSE	21	15.2	14.6	22.2	16.0	15.0	14	10.0	1	1969	32.4	5.09.1973	3.4	9.09.1986
Bocholt	24	1002.2	Regen	ESE	5	14.0	13.0	20.8	14.8	13.0	11	10.3	0.0	1947	32.2	5.09.1949	3.4	9.09.1986
Essen	161	1003.0	Regen	S	11	14.9	14.1	21.5	16.0	14.4	11	10.2	1	1935	31.3	5.09.1949	4.9	10.09.1944
Kahler Asten	859	-	in Wolken	SSE	18	10.8	10.8	16.0	11.6	10.1	7	10.4	3	1955	27.0	5.09.1973	2.0	8.09.1983
Bad Lippspringe	158	1004.1	Regen	ESE	11	13.3	11.6	20.2	15.3	13.0	9	11.9	0.1	1951	31.3	5.09.1973	2.6	10.09.1986
Kassel	233	1006.3	Regen	S	4	10.4	9.7	20.2	13.8	10.2	6	11.6	0.5	1951	32.5	5.09.1973	2.3	10.09.1986
Göttingen	173	1006.5	Regen	still	10.4	8.1	20.7	12.4	8.6	7	11.5	0.1	0.0	1947	32.4	5.09.1973	1.1	2.09.1964
Leinefelde	356	1006.4	bedeckt	still	9.7	8.7	18.4	12.0	9.0	6	12.1	0.5	0.0	1957	31.0	5.09.1973	3.0	5.09.1969
Braunlage	610	1006.8	stark bew.	NNE	4	8.9	7.7	16.3	9.4	6.3	4	12.2	0.0	1936	29.0	6.09.1949	1.5	9.09.1986
Brocken	1153	-	stark bew.	S	37	8.7	5.0	12.2	8.0	7.2	5	12.3	0.0	1951	24.3	1.09.1961	-0.7	7.09.1985
Artern	166	1007.2	stark bew.	still	9.1	8.2	20.1	12.4	8.4	7	11.9	0.0	0.0	1954	32.0	5.09.1973	2.1	10.09.1986
Leipzig/Flugh.	141	1007.4	stark bew.	SSE	15	11.1	8.8	19.0	13.2	9.4	9	11.2	0.0	1951	33.0	2.09.1953	3.3	10.09.1986
Wittenberg	106	1008.1	stark bew.	E	8	9.3	7.0	19.7	12.4	8.4	7	9.5	0.0	1951	32.2	2.09.1953	2.7	10.09.1986
Oschatz	152	1007.8	wolkig	S	4	8.9	8.7	19.8	12.6	6.5	6	12.0	0.0					
Dresden/Flugh.	230	1008.4	leicht bew.	SSE	17	11.0	7.0	19.4	12.4	10.2	8	11.1	0.0	1917	32.3	5.09.1973	4.0	10.09.1986
Doblerflug-Kir.	99	1008.7	leicht bew.	still	7.6	7.1	19.3	11.9	6.0	3	8.3	0.0	0.0					
Cottbus	69	1009.4	leicht bew.	E	8	8.1	6.5	19.0	12.9	6.8	4	6.8	0.0	1951	32.7	5.09.1973	1.1	10.09.1986
Görlitz	238	1009.9	leicht bew.	S	4	8.0	6.8	17.7	12.0	6.4	4	6.7	0.0	1951	30.3	5.09.1973	2.1	7.09.1953
Aachen	205	1002.1	Regen	S	8	15.3	15.0	23.0	16.2	14.9	14	7.9	1	1891	34.3	8.09.1911	3.9	10.09.1897
Nürnberg	629	1004.0	Regen	SSW	15	13.0	13.0	18.6	13.3	12.0	12	6.7	3	1947	30.3	5.09.1949	2.7	7.09.1985
Köln-Bonn/Flugh.	99	1003.1	Regen	SE	13	14.5	13.8	21.8	14.8	13.9	13	8.8	5	1957	32.1	5.09.1973	1.4	9.09.1986
Bendorf	132	1003.9	Regen	ESE	4	14.6	14.3	22.9	14.5	13.7	13	5.7	3	1951	33.9	4.09.1973	5.3	10.09.1986
Bad Marienberg	555	1004.0	Regen	SSE	17	12.6	12.6	18.3	12.3	11.2	8	9.0	5	1963	28.1	5.09.1973	3.4	9.09.1986
Gießen	195	1005.3	Regen	NNW	4	13.4	12.9	21.4	14.2	12.5	11	8.7	10	1939	32.7	2.09.1953	2.7	10.09.1986
Bad Hersfeld	225	1006.2	Regen	NNE	4	11.0	9.9	21.0	12.6	9.6	8	8.8	1	1949	32.4	5.09.1973	1.8	10.09.1986
Wasserkuppe	925	-	in Wolken	S	26	11.2	11.2	16.9	11.2	10.0	7	8.6	3	1936	26.0	5.09.1		