

# Wetterkarte

ISSN 0936-5818

D 7311 A

Amtsblatt des Deutschen Wetterdienstes

Erscheint täglich  
Nur Postbezug

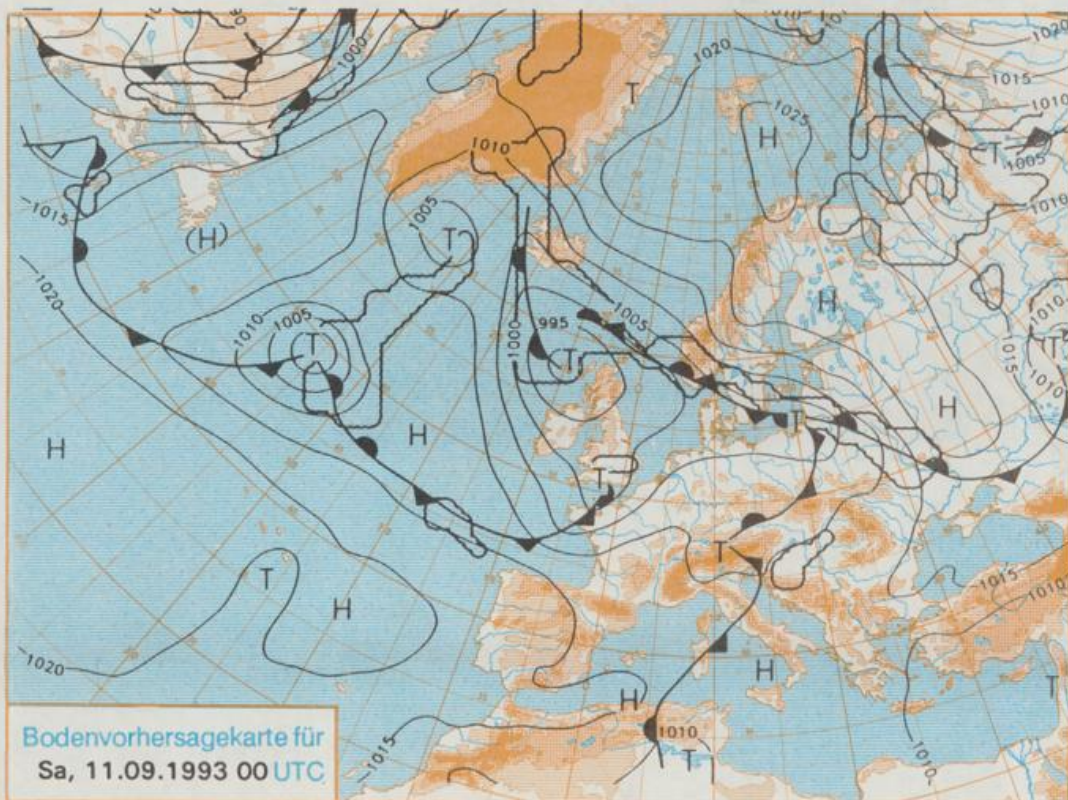
Druck und Verlag: Deutscher Wetterdienst, Zentralamt  
Frankfurter Straße 135, 63087 Offenbach am Main  
Postanschrift: 63004 (Postfach), Telefon: (069) 80 62-2283  
Telex: (069) 4152671, Telefax: (069) 80 62-2484  
Postgirokonto Frankfurt: BLZ 500 100 60, KINr. 490 31-606

Schutzgebühr monatlich DM 21,-  
einschließlich Versandkosten,  
Einzelpreis DM 1,-  
zuzüglich Versandkosten

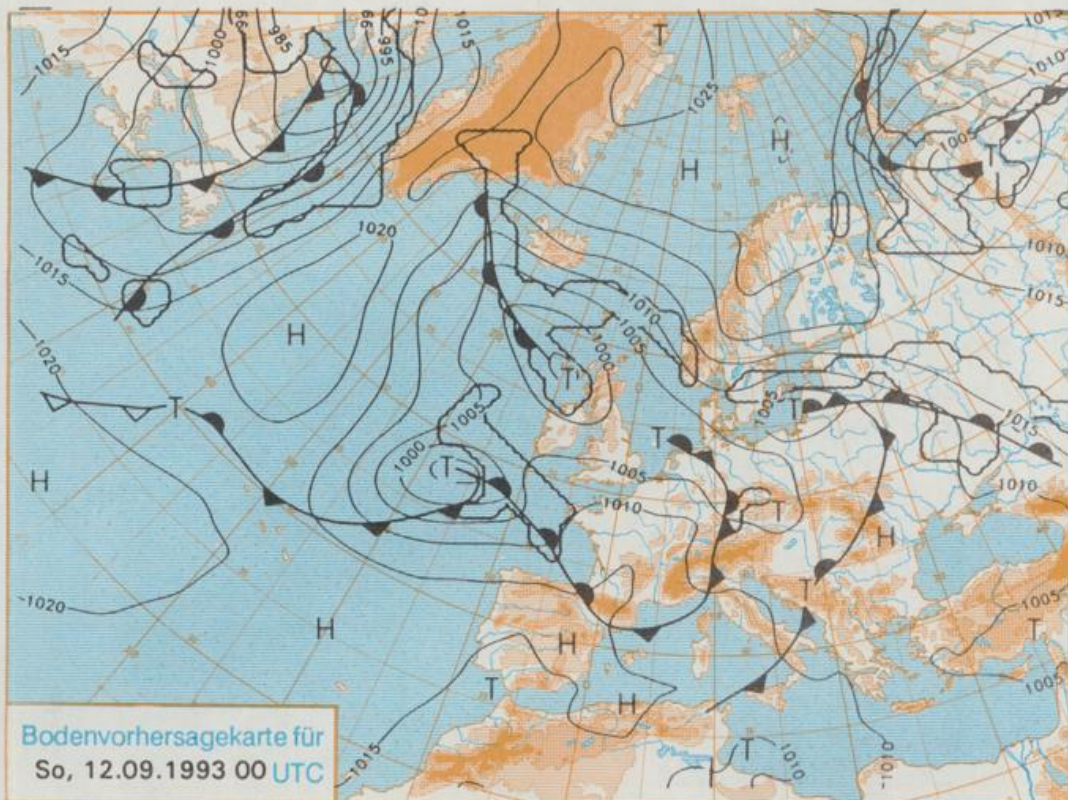
Jahrgang 1993

Donnerstag, den 09. September

Nummer 252



Stereographische Projektion 1 : 60 000 000 60°N



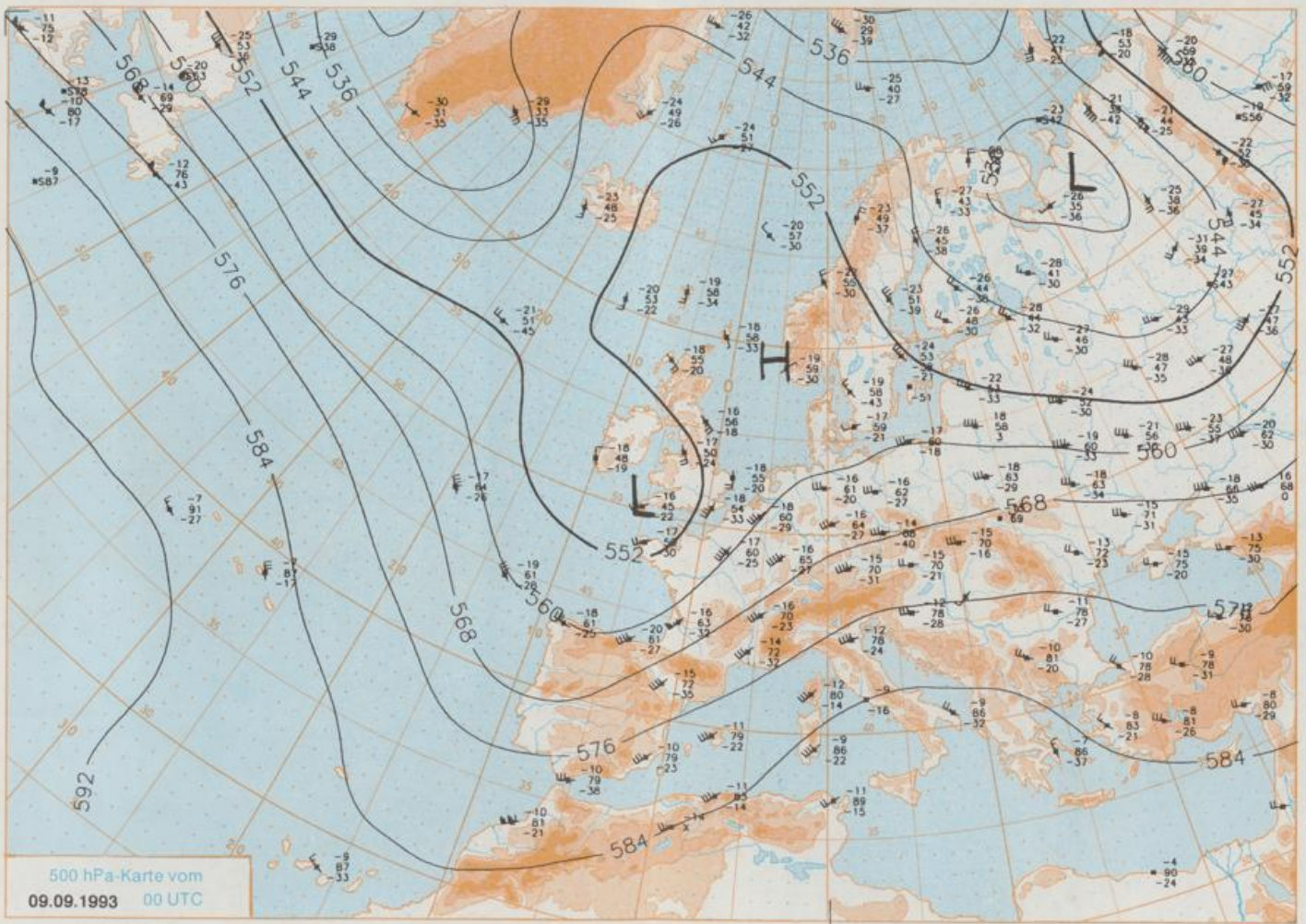
## Deutschland-Vorhersage für Samstag, 11.09.1993

Das umfangreiche Tief über den Britischen Inseln (Donnerstag 00 UTC) füllt sich allmählich auf. An seiner Südseite läuft eine atlantische Randstörung ostwärts und greift nach kurzem Zwischenhocheinfluß am Samstag in der zweiten Tageshälfte von Westen her auf Deutschland über. Ihr folgt kühlere Meeresluft, die das Wetter wechselhaft gestaltet.

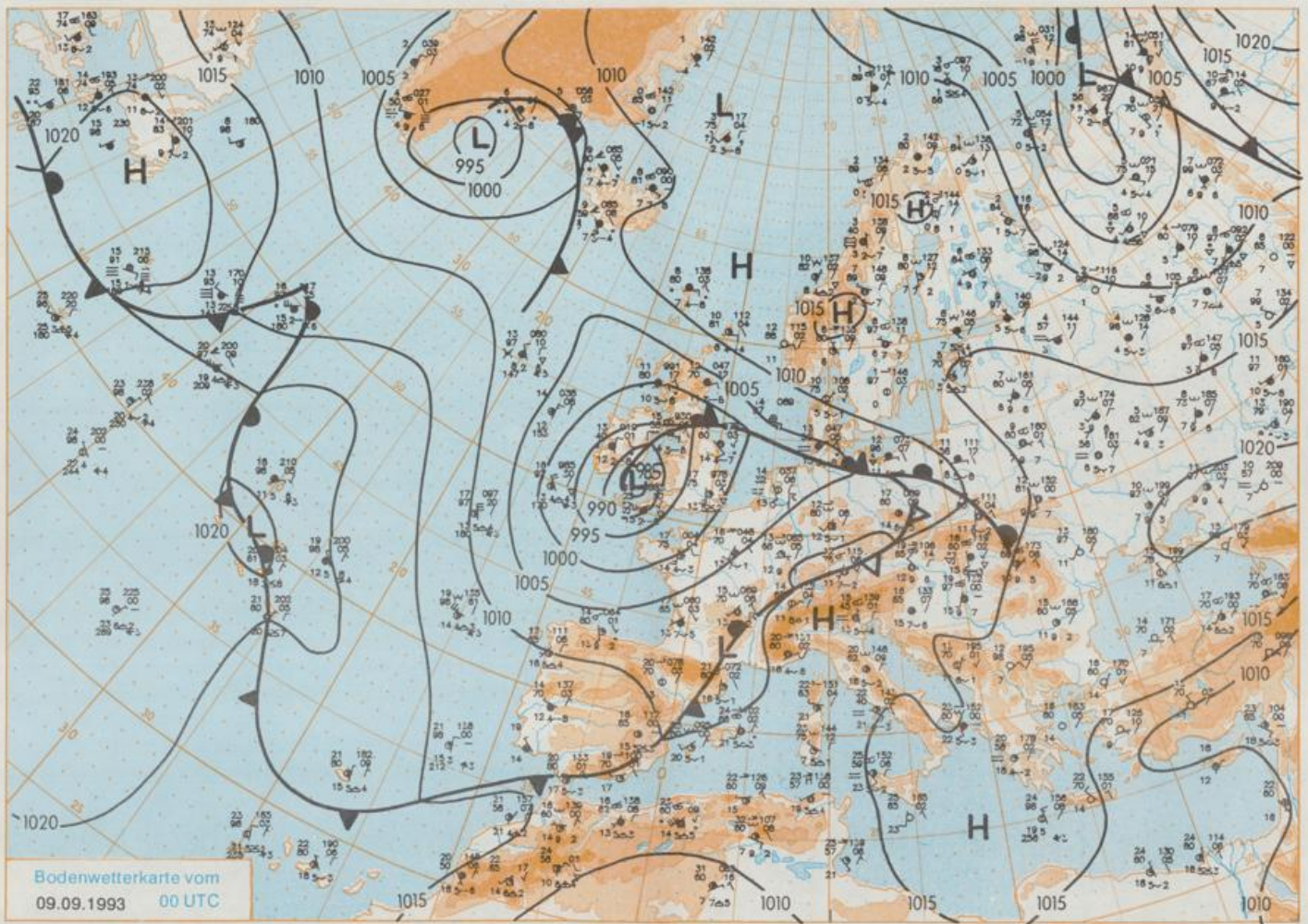
Zunächst nach Auflösung von Frühnebelfelder aufgelockerte Bewölkung und weitgehend niederschlagsfrei. Im Laufe der zweiten Tageshälfte von Westen her Bewölkungsverdichtung und nachfolgend einzelne schauerartige Regenfälle oder Gewitter. Tiefsttemperaturen in der Nacht zu Samstag 7 bis 12 Grad C. Tageshöchsttemperaturen 15 bis 20 Grad C. Schwacher, tagsüber auflebender Wind aus südlichen Richtungen.

## Weitere Aussichten für Sonntag, 12.09.1993

Wechselhaft mit einzelnen Schauern, im Südwesten später freundlicher. Kühl.



Stereographische Projektion 1 : 30 000 000 60°N



Stereographische Projektion 1 : 30 000 000 60°N

Wettermeldungen von Donnerstag, dem 9. September 1993 06 UTC

Station	Bar.- höhe (m)	Luftdr. red.NN (hPa)	Wetter	Wind km/h	Temperatur (Grad C)					Bonne Vort. Std.	RR 24h mm	Schnee höhe cm	Extremwerte der Lufttemperatur in der Dekade vom 1.09. bis 10.09.					
					Luft 2 m	Tau- punkt	Max Vortag	Mittel 2 m	Nacht 5 cm				seit Tmax	Datum	Tmin	Datum		
																	Deutschland	
Helgoland	8	1004.9	Regen	ENE	22	14.5	13.3	16.4	14.3	13.9	13	2.8	10	1952	22.8	1.09.1983	9.0	7.09.1985
List / Sylt	29	1005.8	stark bew.	ENE	18	12.8	11.2	17.0	14.0	12.6	11	5.5	0.0	1937	26.4	3.09.1991	7.8	10.09.1952
Schleswig	48	1004.6	stark bew.	NE	15	12.4	12.3	16.7	13.6	12.3	12	3.7	14	1947	29.6	5.09.1949	2.9	8.09.1952
Kiel	31	1004.0	stark bew.	SW	4	13.5	13.1	17.6	13.8	13.4	13	4.8	13	1940	30.1	1.09.1983	4.1	9.09.1986
Arkona	42	1006.9	Regen	E	42	13.0	12.7	16.4	14.5	13.0	12	7.7	5	1951	24.9	2.09.1954	7.7	7.09.1952
Norderney	18	1004.7	bedeckt	SE	9	12.7	11.7	15.3	12.3	12.2	10	1.7	14	1947	30.2	5.09.1949	8.0	7.09.1985
Bremerhaven	11	1005.0	Starkregen	still		13.0	12.1	16.2	12.4	12.9	13	1.5	19	1949	30.7	5.09.1949	5.9	8.09.1952
Cuxhaven	12	1005.0	stark bew.	WSW	8	13.4	12.2	17.1	13.7	13.2	12	2.3	21	1946	30.2	5.09.1949	7.5	8.09.1952
Hamburg/Flugh.	18	1004.9	bedeckt	W	4	12.9	12.9	17.4	13.6	12.8	12	3.8	10	1891	31.9	1.09.1929	2.5	8.09.1952
Lübeck	15	1005.0	stark bew.	WSW	8	13.2	12.5	19.8	13.5	13.2	13	4.0	20	1890	32.0	2.09.1906	2.6	5.09.1907
Boltenhagen	17	1004.3	stark bew.	WSW	15	14.0	13.7	16.9	14.0	13.4	13	5.6	14	1951	30.1	1.09.1983	5.1	1.09.1956
Schwerin	87	1004.7	bedeckt	SSW	11	14.1	13.3	17.3	13.7	13.4	13	3.0	20	1946	30.4	6.09.1949	4.9	6.09.1978
Warnemünde	10	1005.4	stark bew.	SE	11	14.0	14.0	19.6	14.3	13.4	13	6.6	20	1951	29.5	1.09.1983	7.0	10.09.1986
Teterow	50	1005.1	bedeckt	S	21	14.0	13.7	17.5	13.7	13.2	12	4.3	16	1947	30.5	1.09.1983	4.4	9.09.1986
Barth	7	1006.0	Regen	E	9	12.9	12.9	17.5	14.0	12.9	12	X	16					
Greifswald	6	1006.5	Regen	E	8	12.7	12.5	18.3	13.6	12.6	12	6.5	17					
Ueckermünde	7	1007.2	Regen	SE	9	12.6	12.5	18.2	14.1	12.4	12	7.2	15					
Emden	12	1004.8	Nebel	still		13.7	13.7	13.7	11.2	11.2	10	0.2	12	1947	30.7	5.09.1949	4.2	8.09.1967
Bremen/Flugh.	5	1005.5	bedeckt	SSW	9	13.7	13.7	12.7	12.2	12.7	13		23	1890	31.9	5.09.1949	1.4	9.09.1986
Soitau	78	1006.3	stark bew.	SW	8	13.6	13.6	12.6	11.7	12.5	12	0.4	16	1947	31.0	6.09.1949	1.7	2.09.1950
Boizenburg	46	1005.5	stark bew.	SSW	9	14.3	14.2	16.8	12.8	13.2	13	1.6	15					
Lüchow	18	1006.4	stark bew.	SSW	4	12.9	12.4	15.1	12.2	12.9	10	1.0	14	1955	30.1	1.09.1983	1.2	8.09.1975
Seehausen/Altm.	23	1006.6	stark bew.	SSE	8	13.0	13.0	16.7	12.9	12.3	11	1.5	12					
Marnitz	87	1005.3	stark bew.	SSW	9	14.4	13.9	17.7	13.0	13.3	12	X	13					
Neruppin	39	1007.2	wolkig	SSW	8	14.0	13.9	17.2	13.8	13.1	10	3.0	8					
Neubrandenburg	80	1006.3	bedeckt	S	15	13.9	13.5	17.6	13.8	13.3	13	4.4	10					
Angermünde	55	1006.9	stark bew.	S	9	14.0	13.7	18.9	13.8	13.7	12	4.7	5	1951	31.0	5.09.1973	1.0	7.09.1953
Lingen	26	1004.9	leicht bew.	S	8	13.4	13.3	17.0	14.8	13.1	12		5	1951	29.5	3.09.1991	3.6	7.09.1952
Münst.-Osn./Flugh.	52	1005.7	leicht bew.	SE	4	11.8	11.6	18.4	14.8	11.5	9	0.7	24					
Osnabrück	97	1006.0	leicht bew.	SSW	11	13.8	13.2	17.4	14.6	13.7	12	1.1	14	1952	29.4	6.09.1973	4.6	8.09.1953
Bad Salzuflen	139	1006.6	leicht bew.	still		13.5	12.7	17.6	14.6	13.0	10	0.9	24	1935	30.2	1.09.1961	2.0	10.09.1935
Hannover/Flugh.	59	1006.0	leicht bew.	SSE	4	14.1	13.9	15.5	13.1	13.6	10	0.9	11	1936	31.4	5.09.1949	2.6	7.09.1971
Braunschweig	88	1006.4	leicht bew.	SSW	13	14.3	13.1	15.7	13.2	13.7	12	0.2	13	1891	33.2	1.09.1929	3.2	4.09.1945
Gardelegen	48	1006.8	leicht bew.	S	4	11.4	11.4	15.0	12.2	10.1	8	0.9	8					
Magdeburg	84	1007.3	leicht bew.	SSW	8	12.4	11.7	14.9	12.2	11.0	8	0.4	7	1947	32.7	5.09.1973	2.2	10.09.1966
Potsdam	99	1007.7	leicht bew.	SW	13	13.0	13.0	16.9	13.1	12.8	10	2.2	3	1893	34.9	4.09.1895	4.0	5.09.1907
Berlin-Temp.	49	1007.4	leicht bew.	SW	9	14.0	13.2	18.8	14.2	13.4	10	3.3	3	1876	34.2	3.09.1911	1.6	3.09.1885
Lindenberg	112	1007.9	leicht bew.	SW	9	13.3	13.3	19.0	13.6	12.5	11	5.1	5	1951	31.4	5.09.1973	3.4	9.09.1971
Manschnow	16	1007.8	Nebel	SSW	5	13.3	13.0	21.5	14.0	12.3	10	6.1	4					
Düsseldorf/Flugh.	41	1005.9	wolkig	SSE	17	15.2	13.6	21.6	16.8	14.1	13	1.5	16	1969	32.4	5.09.1973	3.4	9.09.1986
Bocholt	24	1004.9	leicht bew.	S	4	12.6	11.6	19.8	15.7	12.4	10	0.3	12	1947	32.2	5.09.1949	3.4	9.09.1986
Essen	161	1005.2	leicht bew.	S	9	14.7	13.0	20.4	16.1	14.2	12	2.2	8	1935	31.3	5.09.1949	4.9	10.09.1944
Kahler Asten	859	-	leicht bew.	SW	17	10.6	10.1	14.4	12.1	10.5	9	1.3	6	1955	27.0	5.09.1973	2.0	8.09.1983
Bad Lippspringe	158	1006.2	leicht bew.	S	8	15.3	13.4	18.5	15.0	13.8	9	0.7	9	1951	31.3	5.09.1973	2.6	10.09.1986
Kassel	233	1007.8	leicht bew.	S	9	13.3	12.6	19.3	14.7	12.9	11	1.5	3	1951	32.5	5.09.1973	2.3	10.09.1986
Göttingen	173	1007.8	leicht bew.	SSW	5	13.4	11.5	18.3	14.7	13.0	10	0.8	4	1947	32.4	5.09.1973	1.1	2.09.1964
Leinefelde	356	1007.5	leicht bew.	WSW	4	14.0	12.8	17.1	13.3	13.5	10	0.5	4	1957	31.0	5.09.1973	3.0	5.09.1969
Braunlage	610	1007.2	stark bew.	SW	11	12.7	12.3	13.8	12.4	12.5	11		8	1936	29.0	6.09.1949	1.5	9.09.1986
Brocken	1153	-	in Wolken	WSW	46	9.6	9.6	10.7	10.0	9.1	8		6	1951	24.3	1.09.1961	-0.7	7.09.1985
Artem	166	1008.5	leicht bew.	WNW	4	13.0	12.2	18.1	13.9	12.8	10	0.1	3	1954	32.0	5.09.1973	2.1	10.09.1986
Leipzig/Flugh.	141	1008.6	leicht bew.	S	15	13.3	12.4	18.7	15.3	11.5	11	0.4	1	1951	33.0	2.09.1953	3.3	10.09.1986
Wittenberg	106	1008.0	leicht bew.	still		12.5	12.4	15.7	13.1	11.3	9	0.4	2	1951	32.2	2.09.1953	2.7	10.09.1986
Oschatz	152	1008.3	leicht bew.	SW	15	15.0	13.7	19.4	15.2	14.3	13	0.9	16					
Dresden/Flugh.	230	1008.7	leicht bew.	S	15	15.3	12.2	17.8	15.4	14.8	13	2.0	0.6	1917	32.3	5.09.1973	4.0	10.09.1986
Doberlug-Kr.	99	1008.8	leicht bew.	SSW	15	14.5	13.4	18.0	14.9	12.9	10	2.5	3					
Cottbus	69	1008.6	leicht bew.	SW	9	14.5	13.4	20.1	14.5	13.6	12	4.7	4	1951	32.7	5.09.1973	1.1	10.09.1986
Görlitz	238	1008.8	leicht bew.	S	17	14.5	13.3	18.9	15.4	12.9	9	3.5	2	1951	30.3	5.09.1973	2.1	7.09.1953
Aachen	205	1004.7	wolkig	S	9	14.7	12.3	23.4	17.6	13.8	12	3.5	6	1891	34.3	8.09.1911	3.9	10.09.1897
Nürnberg	629	1006.4	leicht bew.	SSW	18	13.5	10.9	19.1	15.1	12.4	11	5.1	4	1947	30.3	5.09.1949	2.7	7.09.1985
Köln-Bonn/Flugh.	99	1006.1	leicht bew.	ESE	9	14.5	13.3	23.8	17.7	13.4	11	4.3	7	1957	32.1	5.09.1973	1.4	9.09.1986
Bendorf	132	1006.9	wolkig	ENE	4	13.2	12.9	24.0	18.0	12.8	11	4.6	10	1951	33.9	4.09.1973	5.3	10.09.1986
Bad Marienberg	555	1007.6	wolkig	SSE	5	12.4	11.5	19.1	14.8	11.2	8	4.0	8	1963	28.1	5.09.1973	3.4	9.09.1986
Gießen	195	1008.5	wolkig	still		12.3	11.6	22.2	16.4	12.0	10	3.0	5	1939	32.7	2.09.1953	2.7	10.09.1986
Bad Hersfeld	225	1008.6	Nebel	still		11.0	10.8	18.5	14.9	10.8	10	1.4	13	1949	32.4	5.09.1973	1.8	10.09.1986
Wasserkuppe	925	-	leicht bew.	S	13	11.6	11.6	14.4	12.3	10.7	9	1.2	7	1936	26.0	5.09.1973	1.2	7.09.1985
Meiningen	453	1009.3	bedeckt	SSE	8	11.9	11.8	18.8	13.8	11.6	11	1.4	7					
Schmücke	942	-	in Wolken	SW	15	10.5	10.3	13.5	11.9	10.4	11		5					
Erfurt/Flugh.	323	1007.8	leicht bew.	SSW	9	13.6	12.2	18.9	15.1	12.9	12	1.1	5	1967	30.9	5.09.1973	1.3	10.09.1986
Neuhaus a.R.	850	-	in Wolken	SSW	9	10.7	10.6	15.2	12.8	10.7	9	0.4	2					
Gera-Leumnitz	312	1009.0	leicht bew.	S	18	13.0	12.3	21.1	16.1	12.5	12	1.3	0.6	1952	31.7	5.09.1973	-1.0	6.09.1979
Plauen	388	1009.7	leicht bew.	S	13	12.7	11.7	21.2	15.5	12.0	11	2.7	0.7	1951	30.8	5.09.1973	-1.0	10.09.1986
Aue	397	1010.2	leicht bew.	SSE	5	11.7	11.4	22.4	16.0	10.5	7	1.7	1					
Chemnitz	419	1009.3	leicht bew.	SW	8	13.7	11.2	20.9	16.3	12.9	12	1.5	0.3	1951	30.6	5.09.1973	2.1	7.09.1971
Fichtelberg	1215	-	leicht bew.	SW	39	9.3	9.2	12.										