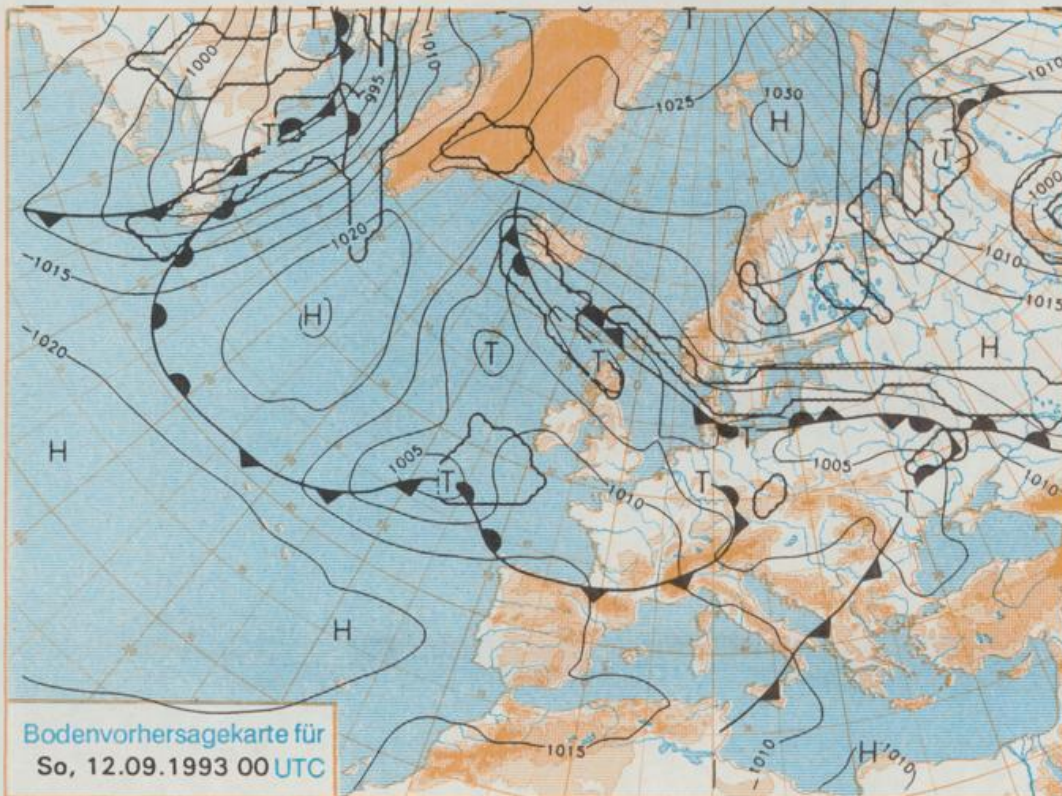


Erscheint täglich  
Nur PostbezugDruck und Verlag: Deutscher Wetterdienst, Zentralamt  
Frankfurter Straße 135, 63067 Offenbach am Main  
Postanschrift: 63004 (Postfach), Telefon: (069) 80 62-2263  
Telex: (069) 4152871, Telefax: (069) 80 62-2484  
Postgirokonto Frankfurt: BLZ 500 100 60, KtNr. 490 31-606Schutzgebühr monatlich DM 21,-  
einschließlich Versandkosten,  
Einzelpreis DM 1,-  
zuzüglich Versandkosten

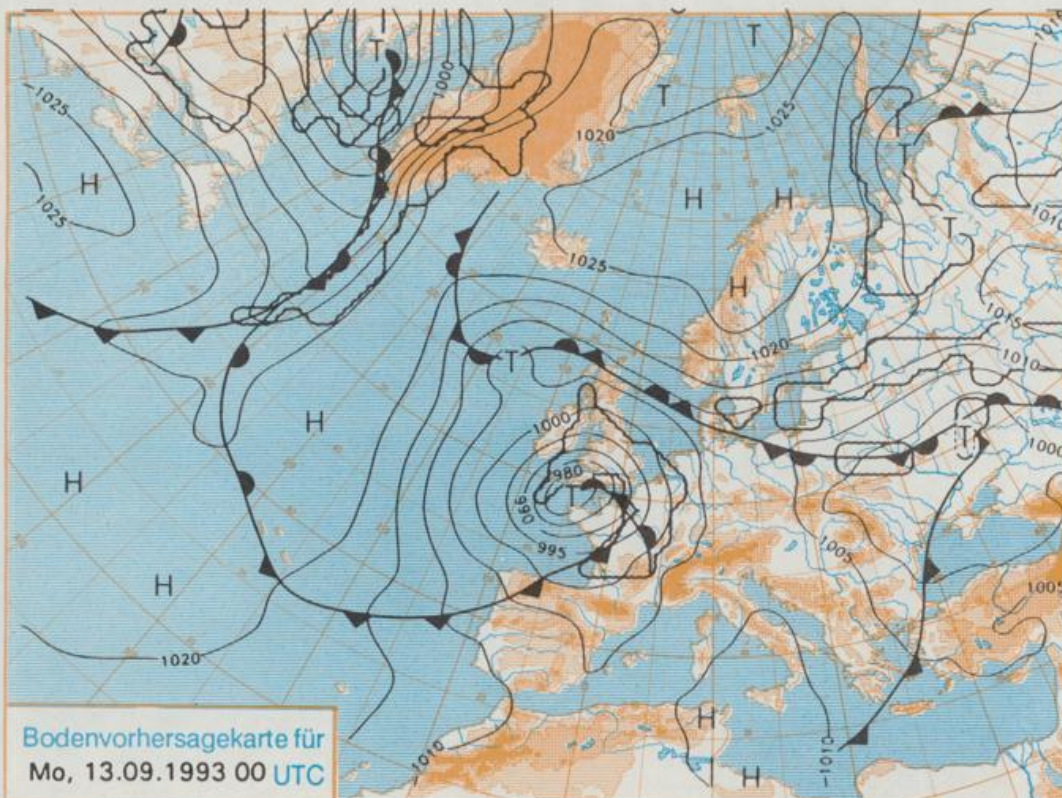
Jahrgang 1993

Freitag, den 10. September

Nummer 253



Stereographische Projektion 1 : 60 000 000 60°N



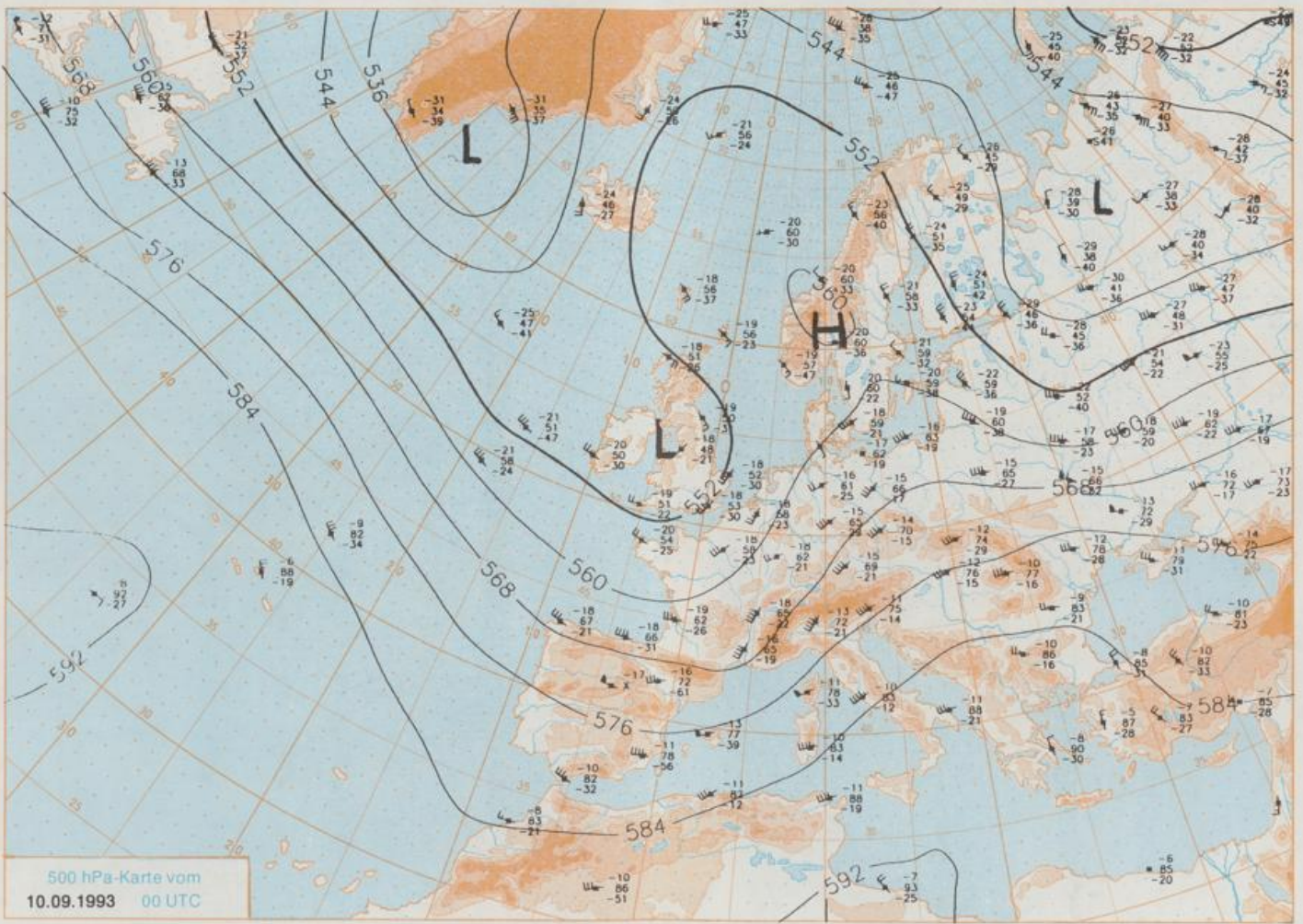
## Deutschland-Vorhersage für Sonntag, 12.09.1993

Das bislang für Mitteleuropa wetterbestimmende Tief mit Kern über der Irischen See verlagert sich unter Abschwächung nordwärts. Die am Freitag 00 UTC südwestlich von Irland gelegene Randstörung zieht rasch ostwärts und wird in der Nacht zu Sonntag über dem Süden Deutschlands erwartet. Hinter ihr fließt kühle Meeresluft nach Mitteleuropa. Das nachfolgende Tief verlagert sich bis Montag 00 UTC vom Atlantik zur Bretagne und lenkt zum Wochenanfang wieder wärmere Luft nach Deutschland.

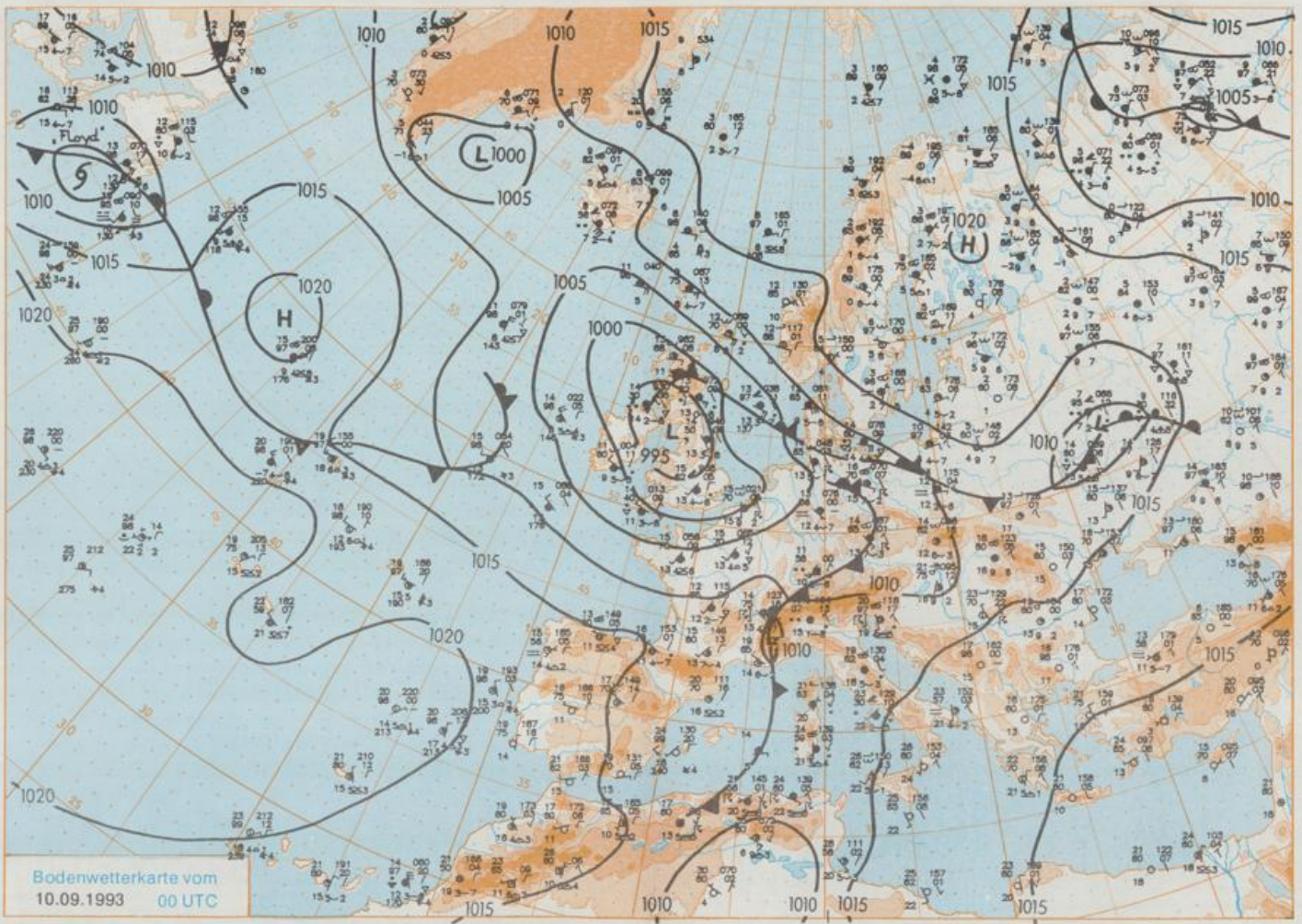
Zunächst stark bewölkt und vor allem im südlichen Deutschland noch Regen. Im Tagesverlauf Übergang zu wechselnder Bewölkung und nur noch vereinzelt Schauer. Frühtemperaturen um 12 Grad C, Tageshöchstwerte 13 bis 17 Grad C. Schwacher bis mäßiger Wind aus unterschiedlichen Richtungen.

## Weitere Aussichten für Montag, 13.09.1993

Wolkgig mit Aufheiterungen und trocken, steigende Temperaturen.



Stereographische Projektion 1 : 30 000 000 60°N



Stereographische Projektion 1 : 30 000 000 60°N

Wettermeldungen von Freitag, dem 10. September 1993 06 UTC

Station	Bar.-höhe (m)	Luftdr. red.NN (hPa)	Wetter	Wind km/h	Temperaturen (Grad C)					Sonne Vort. Std.	RR 24h mm	Schnee höhe cm	Extremwerte der Lufttemperatur in der Dekade vom 1.09. bis 10.09.					
					Luft 2 m	Taufpunkt	Max		Min				Tmax Datum	Tmin Datum				
							Vortag	Nacht 2 m	5 cm									
Helgoland	8	1003.8	stark bew.	SSE	18	14.5	13.2	16.8	15.7	14.5	14	2.6	0.1	1952	22.8	1.09.1983	9.0	7.09.1985
List / Sylt	29	1004.4	bedeckt	ESE	17	14.2	14.0	15.0	13.8	13.0	11	0.5	0.1	1937	26.4	3.09.1991	7.8	10.09.1952
Schleswig	48	1004.9	Nebel	SSE	8	14.3	14.3	17.3	14.6	14.2	13	0.2	3	1947	29.6	5.09.1949	2.9	8.09.1952
Kiel	31	1004.9	stark bew.	SW	4	14.4	13.7	17.3	15.4	14.2	14	0.4	3	1940	30.1	1.09.1983	4.1	9.09.1986
Arkona	42	1007.1	Regen	E	31	13.4	12.8	13.5	13.6	13.4	13		10	1951	24.9	2.09.1954	7.7	7.09.1952
Norderney	16	1003.4	wolkig	S	11	12.4	11.5	18.9	15.6	12.3	11	1.6	0.3	1947	30.2	5.09.1949	8.0	7.09.1985
Bremerhaven	11	1004.2	leicht bew.	ESE	9	12.4	11.5	20.2	15.8	12.4	11	0.7	3	1949	30.7	5.09.1949	5.9	8.09.1952
Cuxhaven	12	1004.2	Nebel	S	11	12.7	11.7	16.7	15.6	12.6	12	1.8	0.6	1946	30.2	5.09.1949	7.5	8.09.1952
Hamburg/Flugh.	16	1005.0	wolkig	SE	4	11.4	11.4	19.7	15.7	11.4	9	0.9	9	1891	31.9	1.09.1929	2.5	8.09.1952
Lübeck	15	1005.2	stark bew.	SW	8	14.2	13.5	19.1	16.0	13.0	11	0.2	6	1890	32.0	2.09.1906	2.6	5.09.1907
Boltenhagen	17	1004.6	bedeckt	SSW	8	13.9	13.7	17.2	15.1	13.7	13		0.1	1951	30.1	1.09.1983	5.1	1.09.1956
Schwerin	67	1005.1	Nebel	S	5	13.4	12.8	19.8	16.6	13.4	12	1.0	23	1946	30.4	6.09.1949	4.9	6.09.1978
Warnemünde	10	1005.5	stark bew.	S	4	15.3	15.3	18.2	16.0	15.3	15		12	1951	29.5	1.09.1983	7.0	10.09.1986
Teterow	50	1005.1	stark bew.	SSE	9	15.1	14.6	20.3	16.7	14.9	14	1.9	6	1947	30.5	1.09.1983	4.4	9.09.1986
Barth	7	1006.0	stark bew.	SE	9	13.9	13.9	15.6	14.3	13.9	14	X	8					
Greifswald	6	1006.3	Sprühregen	ESE	11	13.5	13.1	17.9	14.8	13.2	12	0.5	5	1951	29.1	2.09.1954	4.6	9.09.1988
Ueckermünde	7	1006.9	bedeckt	SE	15	13.6	13.2	18.9	15.4	13.1	13	0.5	8					
Emden	12	1003.3	wolkig	ESE	11	11.9	11.9	20.1	15.8	11.7	10	1.1	0.5	1947	30.7	5.09.1949	4.2	8.09.1967
Bremen/Flugh.	5	1004.4	stark bew.	SE	5	12.6	12.6	20.5	16.2	10.9	9	0.8	12	1890	31.9	5.09.1949	1.4	9.09.1986
Soitau	78	1006.1	wolkig	S	4	11.3	11.3	21.0	16.0	10.2	9	2.3	12	1947	31.0	6.09.1949	1.7	2.09.1950
Boizenburg	46	1006.1	Nebel	SSE	9	11.4	11.3	20.3	16.1	11.1	11	1.3	23					
Lüchow	18	1006.3	leicht bew.	SSW	2	11.7	11.5	21.6	17.4	11.4	10	5.1	4	1955	30.1	1.09.1983	1.2	8.09.1975
Seehausen/Altm.	23	1006.3	stark bew.	SSW	8	12.8	12.8	22.3	17.4	11.6	11	5.5	10					
Marnitz	37	1005.3	leicht bew.	SSW	5	12.4	12.4	20.2	16.8	12.3	10	X	12					
Neuruppin	89	1006.3	Nebel	still		15.0	14.8	23.1	18.0	14.9	13	6.7	4					
Neubrandenburg	80	1006.0	bedeckt	SSE	5	15.1	14.7	20.3	17.0	14.4	14	1.8	32					
Angermünde	55	1006.3	bedeckt	SE	11	14.9	14.4	23.4	18.3	14.9	13	6.1	4	1951	31.0	5.09.1973	1.0	7.09.1953
Lingen	26	1003.5	stark bew.	S	8	14.0	13.7	20.6	15.4	12.1	11	3.3	7	1951	29.5	3.09.1991	3.6	7.09.1952
Münst.-Osn./Flugh.	52	1004.4	stark bew.	SSE	8	12.6	12.6	20.3	14.1	12.0	11	3.1	20					
Osnabrück	97	1004.7	wolkig	S	13	14.2	13.3	20.3	15.3	12.1	10	4.0	14	1952	29.4	6.09.1973	4.6	8.09.1953
Bad Salzungen	139	1005.4	wolkig	SW	5	13.7	12.5	20.4	15.2	12.6	11	4.0	1	1935	30.2	1.09.1961	2.0	10.09.1935
Hannover/Flugh.	59	1004.9	stark bew.	S	11	14.7	14.3	22.3	17.1	11.7	9	5.3	2	1936	31.4	5.09.1949	2.6	7.09.1971
Braunschweig	88	1005.9	wolkig	S	4	13.9	13.1	21.8	16.9	11.9	9	5.3	2	1891	33.2	1.09.1929	3.2	4.09.1945
Gardelegen	48	1006.5	leicht bew.	still		10.6	10.6	23.3	17.0	9.6	9	6.6	0.4					
Magdeburg	84	1006.7	wolkig	W	4	11.3	10.7	23.0	17.3	10.9	8	6.0	0.5	1947	32.7	5.09.1973	2.2	10.09.1986
Potsdam	99	1006.7	leicht bew.	SW	8	13.1	13.1	22.7	17.1	13.0	11	6.8	4	1893	34.9	4.09.1895	4.0	5.09.1907
Berlin-Temp.	49	1006.6	Nebel	SSE	2	14.6	14.6	22.9	17.9	14.4	12	6.8	24	1876	34.2	3.09.1911	1.6	3.09.1885
Lindenberg	112	1006.7	Nebel	still		14.5	14.5	23.2	18.9	14.3	14	7.6	2	1951	31.4	5.09.1973	3.4	9.09.1971
Manschnow	16	1006.7	stark bew.	E	13	14.4	14.0	23.7	18.0	14.4	14	5.1	3					
Düsseldorf/Flugh.	41	1005.3	Regen	S	9	15.4	14.7	20.6	16.6	14.2	13	2.1	7	1969	32.4	5.09.1973	3.4	9.09.1986
Bocholt	24	1003.5	bedeckt	SSW	9	14.7	13.7	21.9	14.7	12.9	10	2.0	4	1947	32.2	5.09.1949	3.4	9.09.1986
Essen	161	1005.1	Regen	S	4	14.5	13.7	20.0	16.0	13.8	12	1.3	8	1935	31.3	5.09.1949	4.9	10.09.1944
Kahler Asten	859	-	in Wolken	SSW	22	10.9	10.9	14.1	11.6	10.6	9	1.8	0.0	1955	27.0	5.09.1973	2.0	8.09.1983
Bad Lippspringe	158	1005.1	wolkig	SSE	11	15.2	13.6	20.4	14.8	12.4	9	4.0	0.5	1951	31.3	5.09.1973	2.6	10.09.1986
Kassel	233	1006.7	stark bew.	SSW	11	14.3	13.1	19.6	15.6	13.4	11	2.3	0.0	1951	32.5	5.09.1973	2.3	10.09.1986
Göttingen	173	1006.3	stark bew.	SSE	2	14.2	13.0	19.5	16.4	12.5	10	3.8		1947	32.4	5.09.1973	1.1	2.09.1964
Leinefelde	356	1006.2	bedeckt	SW	5	13.9	12.9	19.1	15.0	12.6	10	3.9		1957	31.0	5.09.1973	3.0	5.09.1969
Braunlage	610	1006.4	stark bew.	WSW	8	12.4	12.1	17.8	13.3	10.7	8	2.1		1936	29.0	6.09.1949	1.5	9.09.1986
Brocken	1153	-	in Wolken	SSW	35	9.3	9.3	12.2	10.1	9.1	9	2.4	0.8	1951	24.3	1.09.1961	-0.7	7.09.1985
Artern	166	1007.2	stark bew.	WSW	4	12.0	11.5	21.8	16.6	11.3	9	4.3	0.4	1954	32.0	5.09.1973	2.1	10.09.1986
Leipzig/Flugh.	141	1007.1	stark bew.	SSW	11	12.7	11.8	22.9	17.6	12.2	11	6.1	0.0	1951	33.0	2.09.1953	3.3	10.09.1986
Wittenberg	106	1006.8	leicht bew.	still		12.2	11.6	23.5	18.2	11.9	10	6.9	0.1	1951	32.2	2.09.1953	2.7	10.09.1986
Oschatz	152	1006.9	wolkig	SW	13	14.0	14.0	23.8	18.5	12.8	11	7.5	0.0					
Dresden/Flugh.	230	1007.1	stark bew.	SW	8	15.5	14.0	24.9	19.6	15.0	13	8.0	0.0	1917	32.3	5.09.1973	4.0	10.09.1986
Doberlug-Kir.	99	1007.3	stark bew.	SW	8	14.1	14.0	24.1	18.7	13.2	10	7.4	1					
Cottbus	69	1006.8	stark bew.	still		13.8	13.5	23.9	19.3	12.8	11	7.9	2	1951	32.7	5.09.1973	1.1	10.09.1986
Görlitz	238	1007.1	Regen	still		13.8	13.7	22.9	18.1	12.2	10	9.8	1	1951	30.3	5.09.1973	2.1	7.09.1953
Aschen	205	1004.7	wolkig	SSW	13	14.3	13.3	20.8	16.1	14.1	13	3.1	11	1891	34.3	8.09.1911	3.9	10.09.1897
Nürnberg	629	1006.3	stark bew.	SW	18	11.7	11.2	17.0	14.4	11.7	11	3.7	10	1947	30.3	5.09.1949	2.7	7.09.1985
Köln-Bonn/Flugh.	99	1005.5	Regen	SSE	9	14.5	13.7	21.5	16.0	13.8	13	3.4	6	1957	32.1	5.09.1973	1.4	9.09.1986
Bendorf	132	1006.2	stark bew.	E	9	14.3	14.3	19.9	15.8	13.7	12	3.0	1	1951	33.9	4.09.1973	5.3	10.09.1986
Bad Marienberg	555	1006.3	Nebel	S	13	12.6	12.6	15.2	13.3	12.2	9	2.4	0.4	1963	28.1	5.09.1973	3.4	9.09.1986
Gießen	195	1006.8	stark bew.	SE	11	14.8	14.0	18.6	15.7	14.1	13	1.9	0.5	1939	32.7	2.09.1953	2.7	10.09.1986
Bad Hersfeld	225	1007.4	stark bew.	still		12.8	12.1	20.0	15.1	12.0	10	1.9	0.0	1949	32.4	5.09.1973	1.8	10.09.1986
Wasserkuppe	925	-	in Wolken	S	21	11.0	11.0	15.7	11.2	9.5	7	2.5	0.8					