

# Wetterkarte

ISSN 0936-5818

D 7311 A

Amtsblatt des Deutschen Wetterdienstes

Erscheint täglich  
Nur Postbezug

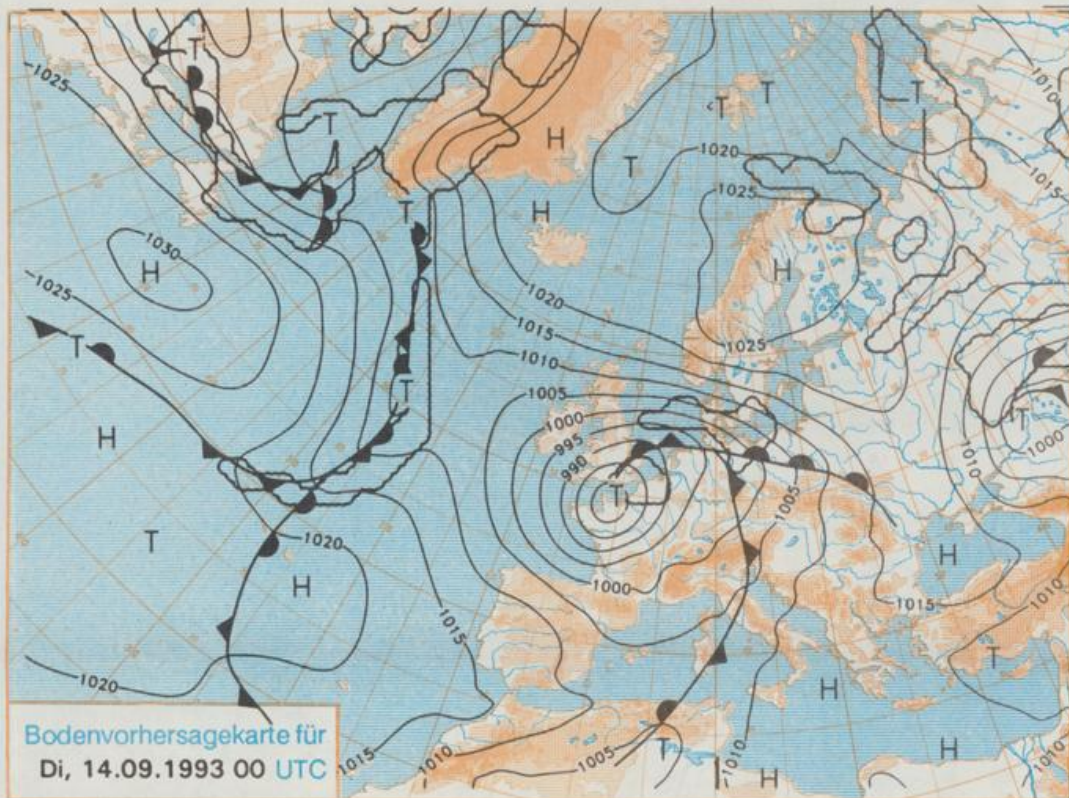
Druck und Verlag: Deutscher Wetterdienst, Zentralamt  
Frankfurter Straße 135, 63067 Offenbach am Main  
Postanschrift: 63004 (Postfach), Telefon: (069) 80 62-2283  
Telefax: (069) 4152871, Telefax: (069) 80 62-2484  
Postgirokonto Frankfurt: BLZ 500 100 60, KfNr. 490 31-806

Schutzgebühr monatlich DM 21,-  
einschließlich Versandkosten,  
Einzelpreis DM 1,-  
zuzüglich Versandkosten

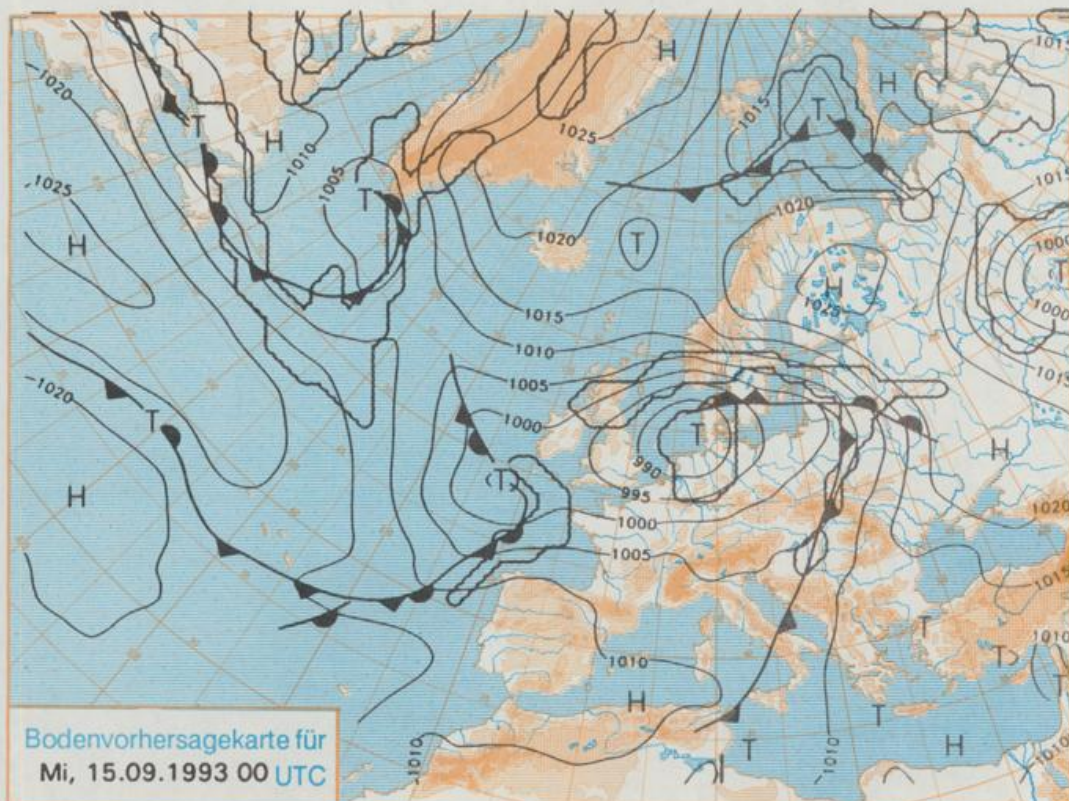
Jahrgang 1993

Sonntag, den 12. September

Nummer 255



Stereographische Projektion 1 : 60 000 000 60°N



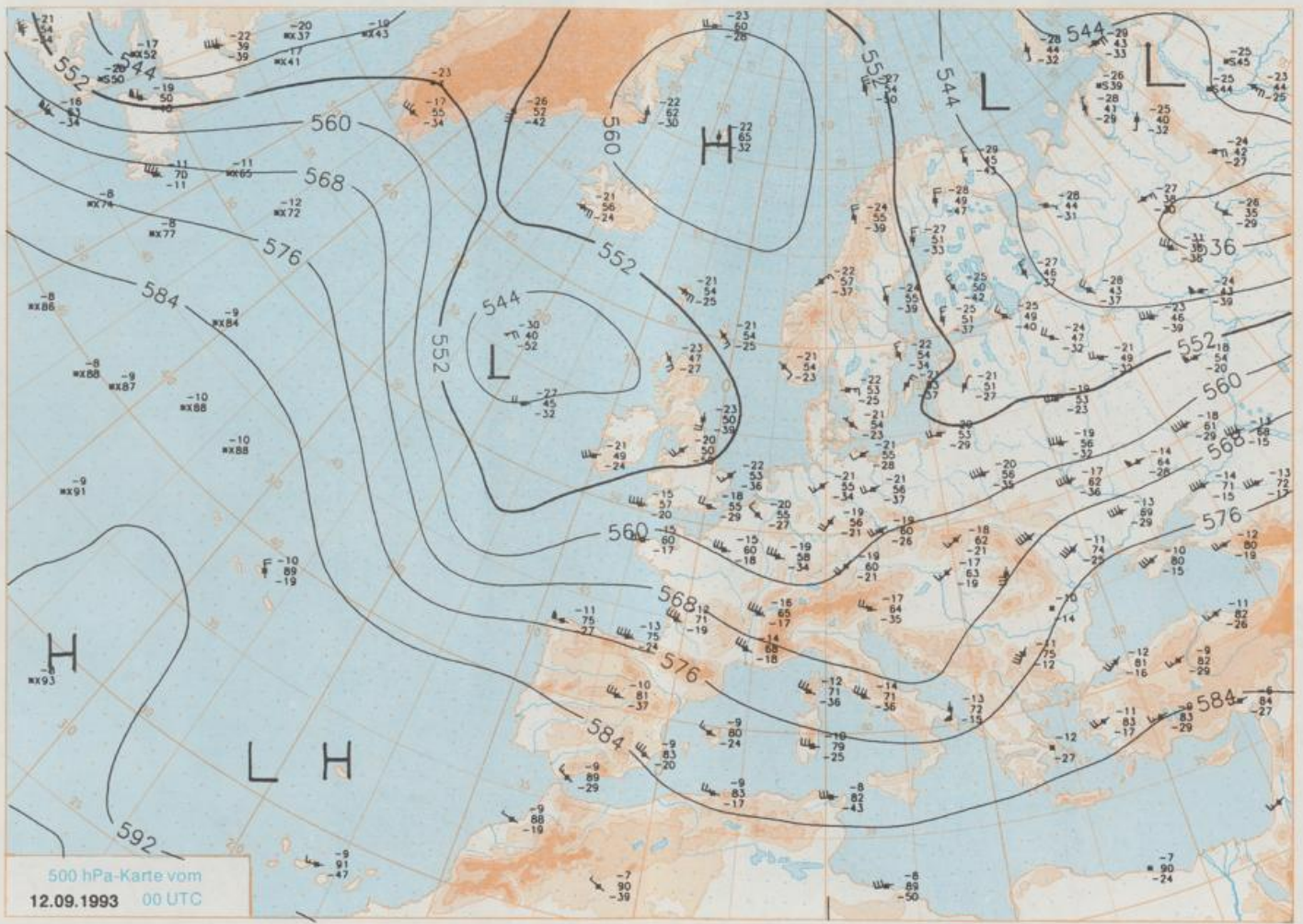
## Deutschland-Vorhersage für Dienstag, 14.09.1993

Der ehemalige Hurrikan Floyd, der sich auf dem Weg über den Atlantik wieder intensiviert hat, lag am Sonntag um 00 UTC westlich der Biskaya. Während er unter Abschwächung langsam nordostwärts wandert und bis Mittwoch die deutsche Nordseeküste erreicht, haben seine Fronten bis Dienstag Deutschland weitgehend überquert, jedoch zieht der zugehörige Sekundärtrog erst im Laufe des Dienstags über Deutschland hinweg. Aufgrund der weiterhin dominierenden südwestlichen Strömung fließt auch hinter der Kaltfront erwärmte Meeresluft nach Mitteleuropa.

Im Nordosten anfangs noch Regen, sonst morgens wechselnde, nachmittags vielfach starke Bewölkung mit Regenschauern, im Süden auch Gewitter. Frühtemperaturen um 12 Grad C, Tageshöchstwerte 16 bis 21 Grad C. Im Norden anfangs frischer bis starker Wind um Südost, im Tagesverlauf nachlassend. Im Süden schwacher bis mäßiger Südwestwind mit starken Schauer- und Gewitterböen.

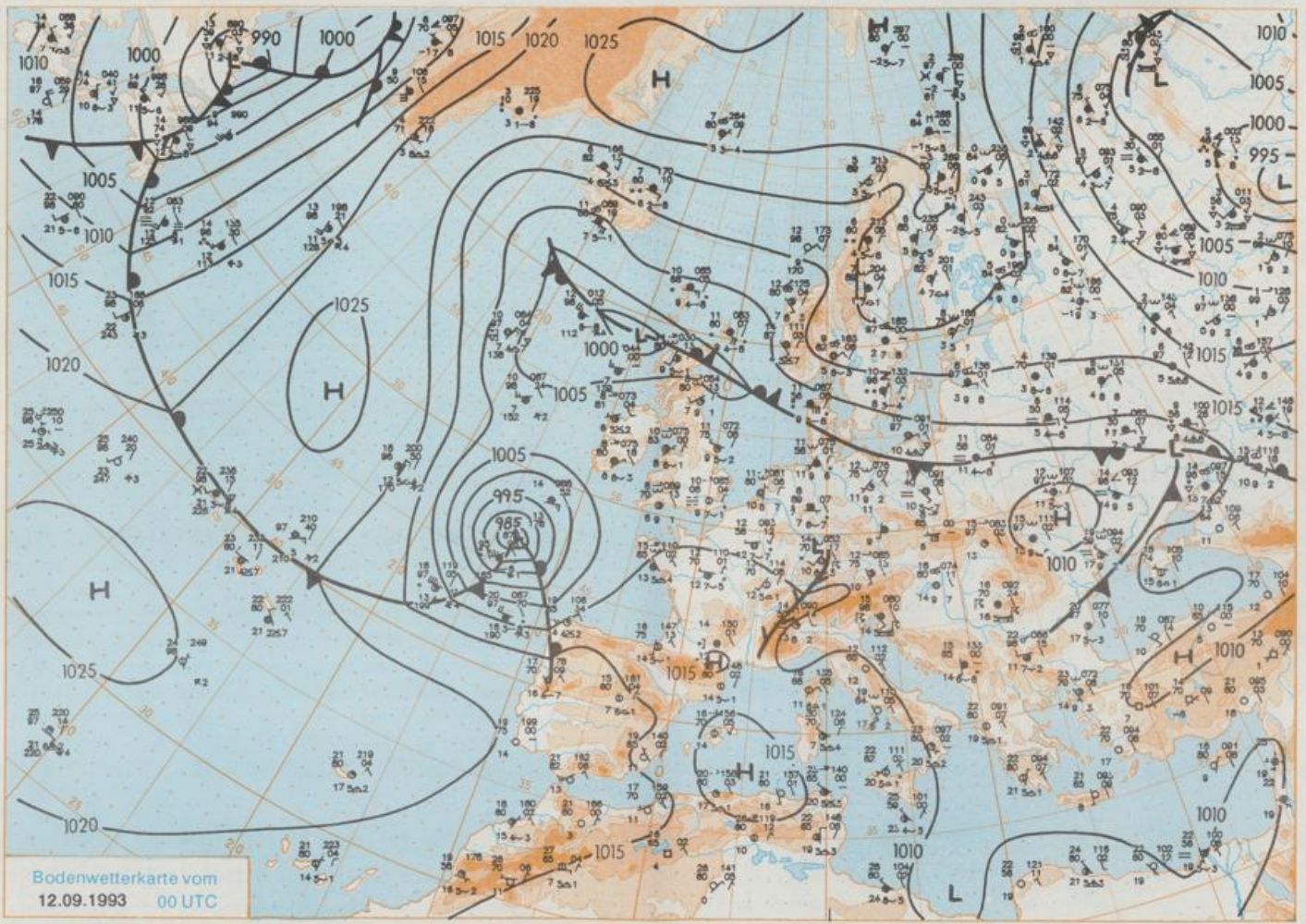
## Weitere Aussichten für Mittwoch, 15.09.1993

Nach kurzer Wetterberuhigung von Westen erneut Eintrübung und nachfolgend Regen. Wenig Temperaturänderung.



500 hPa-Karte vom  
12.09.1993 00 UTC

Stereographische Projektion 1 : 30 000 000 80°N



Stereographische Projektion 1 : 30 000 000 60°N

Wettermeldungen von Sonntag, dem 12. September 1993 06 UTC

Station	Bar.-höhe (m)	Luftdr. red.NN (hPa)	Wetter	Wind km/h	Temperaturen (Grad C)					Sonne Vort. Std.	RR 24h mm	Schnee höhe cm	Extremwerte der Lufttemperatur in der Dekade vom 11.09. bis 20.09.					
					Luft 2 m	Tau-punkt	Max Vortag	Mittel 2 m	Min 5 cm				seit Tmax	Datum	Tmin	Datum		
																	11.09.	12.09.
Helgoland	8	1008.2	wolkig	N	9	14.2	10.9	16.6	14.6	13.8	9	4.3	1952	21.8	14.09.1969	6.5	20.09.1952	
Lit / Sylt	29	1008.2	Nebel	E	8	11.7	11.4	17.1	14.3	11.7	72	3.9	1937	24.8	14.09.1969	6.2	15.09.1971	
Schleswig	48	1008.8	Nebel	NE	4	8.0	8.0	17.0	13.4	7.4	6	3.6	1947	30.6	20.09.1947	2.5	16.09.1952	
Igel	31	1008.6	leicht bew.	still		9.0	9.0	17.0	13.0	7.7	6	3.0	1940	29.7	16.09.1947	1.6	13.09.1986	
Arkona	42	1008.8	stark bew.	E	31	12.4	10.4	15.5	13.5	12.4	11	3.3	1951	25.9	19.09.1989	5.5	11.09.1986	
Norderney	16	1008.3	leicht bew.	N	5	13.9	11.5	17.2	14.1	13.7	11	3.7	1947	29.5	16.09.1947	5.8	19.09.1972	
Bremerhaven	11	1008.4	Nebel	N	2	11.8	11.8	18.3	13.5	11.0	10	4.1	1949	27.3	13.09.1969	3.9	18.09.1962	
Cuxhaven	12	1008.4	leicht bew.	W	5	11.4	10.7	17.3	13.7	11.5	8	4.6	1946	31.4	16.09.1947	3.3	18.09.1962	
Hamburg/Flugh.	16	1008.0	Nebel	still		9.0	9.0	18.7	14.7	9.0	7	7.9	1891	32.3	16.09.1947	-0.6	18.09.1977	
Lübeck	15	1008.5	Nebel	still		10.6	10.6	19.2	14.7	10.0	8	7.2	1890	32.4	12.09.1919	0.3	13.09.1986	
Boltenhagen	17	1007.8	wolkig	ESE	4	12.6	12.4	18.0	14.2	10.2	9	5.0	1951	28.8	13.09.1951	2.3	16.09.1952	
Schwerin	67	1007.5	Nebel	still		10.5	9.7	19.1	14.2	9.2	6	6.7	1946	32.0	16.09.1947	2.1	17.09.1971	
Warnemünde	10	1008.7	stark bew.	ESE	8	12.1	12.1	17.5	14.4	11.5	9	4.5	1951	28.8	13.09.1951	4.9	17.09.1952	
Terow	50	1007.9	Nebel	ENE	4	9.6	9.3	19.1	14.9	8.5	6	6.1	1947	30.6	16.09.1947	1.3	19.09.1972	
Barth	7		stark bew.	E	5	12.2	12.2	17.6	14.6	11.9	11	X	5					
Greifswald	6	1008.5	wolkig	ENE	5	11.5	11.3	19.3	14.7	11.2	9	4.4	1951	29.7	19.09.1989	1.8	18.09.1977	
Ueckermünde	7	1008.7	bedeckt	ENE	11	11.1	10.7	19.0	15.2	11.1	9	3.3						
Emden	12	1008.6	leicht bew.	still		10.7	10.7	17.8	13.7	9.9	8	3.6	1947	29.8	16.09.1947	2.2	20.09.1972	
Bremen/Flugh.	5	1008.6	Nebel	W	2	8.1	8.1	18.5	13.9	7.0	7	7.8	1890	33.4	16.09.1947	-0.2	11.09.1986	
Sothau	78	1009.2	Nebel	NNE	4	7.0	7.0	17.8	12.5	6.7	6	5.1	1947	34.7	16.09.1947	-0.8	16.09.1971	
Boizenburg	46	1008.5	Nebel	still		8.2	8.2	19.3	14.3	7.4	7	7.2						
Lüchow	18	1008.5	Nebel	still		7.5	7.3	18.1	13.6	7.3	7	6.2	1955	29.6	17.09.1961	-1.7	17.09.1971	
Seehausen/Altm.	23	1008.2	Nebel	still		8.1	8.1	19.0	13.4	6.7	6	3.1						
Marnitz	87	1007.7	Nebel	still		8.5	8.4	18.6	14.1	7.5	5	X	0.4					
Neuruppin	39	1008.0	stark bew.	still		10.7	10.6	19.8	13.8	10.3	7	4.0	5					
Neubrandenburg	80	1008.2	Nebel	ENE	17	11.1	10.9	18.3	13.9	9.3	8	4.1						
Angermünde	55	1007.6	leicht bew.	N	5	9.1	8.7	19.5	14.8	8.6	6	3.3	1951	30.7	19.09.1989	-0.4	16.09.1952	
Lingen	26	1008.6	Nebel	NW	2	8.4	8.2	19.2	13.8	8.4	8	4.9	1951	28.4	14.09.1964	2.0	19.09.1962	
Münst.-Osn./Flugh.	52	1008.7	Nebel	uml	2	5.9	5.9	17.7	12.6	5.8	4	3.9	0.0					
Osnabrück	97	1009.2	leicht bew.	WSW	4	8.6	8.5	17.8	13.2	7.7	5	3.4	1952	28.6	12.09.1959	1.6	19.09.1962	
Bad Salzungen	139	1009.1	Nebel	still		8.0	7.8	16.2	12.8	7.7	7	0.7	0.1					
Hannover/Flugh.	59	1008.2	Nebel	NW	5	7.9	7.9	17.4	13.4	7.2	6	1.6	1936	30.0	16.09.1947	-0.6	19.09.1977	
Braunschweig	88	1008.2	Nebel	still		8.8	8.7	17.2	13.0	7.9	6	2.1	0.7	1891	33.7	16.09.1947	0.6	19.09.1977
Garbsen	48	1008.0	Nebel	still		9.3	9.3	19.2	13.8	7.9	7	3.7						
Magdeburg	84	1007.8	Regen	NNE	5	10.9	10.3	19.2	13.9	8.9	7	4.5	1	1947	33.6	13.09.1947	0.0	17.09.1971
Potsdam	99	1007.6	stark bew.	NE	5	10.9	10.8	19.2	13.4	10.2	8	3.0	0.1	1893	34.1	12.09.1919	0.6	19.09.1904
Berlin-Temp.	49	1007.6	stark bew.	E	5	11.9	11.6	19.4	15.1	9.8	6	4.2	0.0	1876	34.2	12.09.1919	0.5	17.09.1886
Lindenberg	112	1007.4	leicht bew.	ENE	5	10.9	10.7	19.6	14.1	9.4	9	3.7	0.4	1951	31.0	13.09.1951	1.6	17.09.1971
Manschnow	16	1007.3	stark bew.	still		9.2	8.8	20.1	14.1	8.9	7	2.5	1					
Düsseldorf/Flugh.	41	1009.0	Nebel	still		9.0	9.0	18.6	13.7	8.5	7	2.2	0.2	1969	29.0	18.09.1989	0.7	16.09.1971
Bocholt	24	1008.9	Nebel	NNE	4	6.4	5.8	18.5	13.1	6.4	6	5.3	0.2	1947	31.2	13.09.1947	-0.2	19.09.1977
Essen	161	1009.0	Nebel	ENE	2	9.7	9.5	17.2	13.8	8.5	6	3.4	7	1935	30.0	12.09.1942	-2.2	20.09.1952
Kahler Asten	859	-	in Wolken	N	17	8.2	8.2	11.8	9.3	7.7	7	1.6	10	1955	25.2	17.09.1961	-0.8	16.09.1971
Bad Lippspringe	158	1008.6	Nebel	S	4	10.4	10.3	16.4	13.4	10.3	8	1.4	5	1951	30.5	12.09.1959	-0.9	16.09.1971
Kassel	233	1008.2	stark bew.	N	9	12.0	10.6	15.8	12.8	11.4	10	1.4	2	1951	30.1	12.09.1959	0.9	19.09.1986
Göttingen	173	1007.9	stark bew.	NNE	4	10.8	10.1	17.7	13.2	10.7	10	1.3	4	1947	33.5	20.09.1947	-2.4	18.09.1959
Leinefelde	356	1007.5	Nebel	still		9.8	9.8	15.8	11.7	9.8	8	1.4	4	1957	30.2	17.09.1975	-1.0	18.09.1971
Braunlage	610	1007.7	stark bew.	NNE	5	7.8	7.6	13.8	9.9	7.3	7	0.8	4	1936	30.3	16.09.1947	0.2	16.09.1979
Brocken	1153	-	in Wolken	NNE	22	5.9	5.9	7.6	6.7	5.9	2	0.6	2	1951	23.6	17.09.1961	-1.3	16.09.1971
Artern	166	1007.4	Regen	NNE	13	11.3	10.8	18.6	12.8	10.5	10	3.5	5	1954	30.8	17.09.1961	0.6	20.09.1962
Leipzig/Flugh.	141	1006.8	Regen	NE	18	11.4	11.4	18.3	14.1	10.8	10	5.3	21	1951	31.6	13.09.1951	1.3	18.09.1959
Wittenberg	106	1007.5	Regen	still		11.3	10.9	19.5	13.9	9.9	9	5.2	5	1951	31.6	17.09.1975	1.1	18.09.1959
Oschatz	152	1006.3	Regen	still		11.5	11.5	19.5	14.2	9.2	8	5.3	7					
Dresden/Flugh.	230	1006.8	Regen	ESE	8	10.7	10.1	20.5	14.1	10.1	9	4.3	9	1917	33.0	13.09.1947	1.4	17.09.1971
Doberlug-Kir.	99	1007.6	Regen	still		10.0	9.9	20.1	14.0	8.6	6	4.2	8					
Cottbus	69	1007.3	Regen	still		9.6	9.1	20.3	14.8	8.6	6	4.9	0.8	1951	33.3	17.09.1975	0.0	14.09.1973
Görlitz	238	1007.4	Schauer	SSW	13	9.9	9.8	20.1	14.7	9.0	6	4.0	0.7	1951	32.1	17.09.1975	0.0	18.09.1977
Aachen	205	1008.7	leicht bew.	SW	5	10.5	10.5	17.7	13.9	10.5	9	0.8	0.6	1891	32.8	13.09.1947	0.0	11.09.1944
Nürnberg	629	1009.6	Regen	WSW	8	9.1	9.1	14.6	11.2	8.7	8	3.3	14	1947	30.2	19.09.1947	0.7	20.09.1952
Köln-Bonn/Flugh.	99	1008.8	Nebel	uml	2	10.8	10.8	17.9	13.6	9.7	9	3.0	7	1957	30.8	14.09.1964	-1.3	16.09.1971
Bendorf	132	1009.1	stark bew.	NW	4	12.5	12.5	18.5	14.2	12.1	12	1.5	8	1951	30.7	12.09.1959	1.3	16.09.1971
Bad Marienberg	555	1008.9	Nebel	NW	5	9.3	9.3	14.6	11.0	9.3	9	2.6	8	1963	25.6	17.09.1982	2.3	18.09.1977
Gießen	195	1008.1	stark bew.	NW	4	11.9	11.2	17.7	13.9	11.8	12	2.4	15	1939	33.2	13.09.1947	-0.7	16.09.1979
Bad Hersfeld	225	1007.4	stark bew.	NNW	4	12.2	11.5	16.9	13.6	12.2	12	1.8	6	1949	30.3	13.09.1951	-1.4	18.09.1959
Wasserkuppe	925	-	in Wolken	N	18	8.0	8.0	12.2	9.3	7.5	7	1.2	13	1936	27.2	19.09.1947	0.0	19.09.1952
Meiningen	453	1006.8	bedeckt	NNW	9	10.5	10.4	15.8	12.1	10.4	10	1.8	9					
Schmücke	942	-	Regen	N	11	7.5	7.2	10.4	8.5	7.2	7	0.4	7					
Erf																		