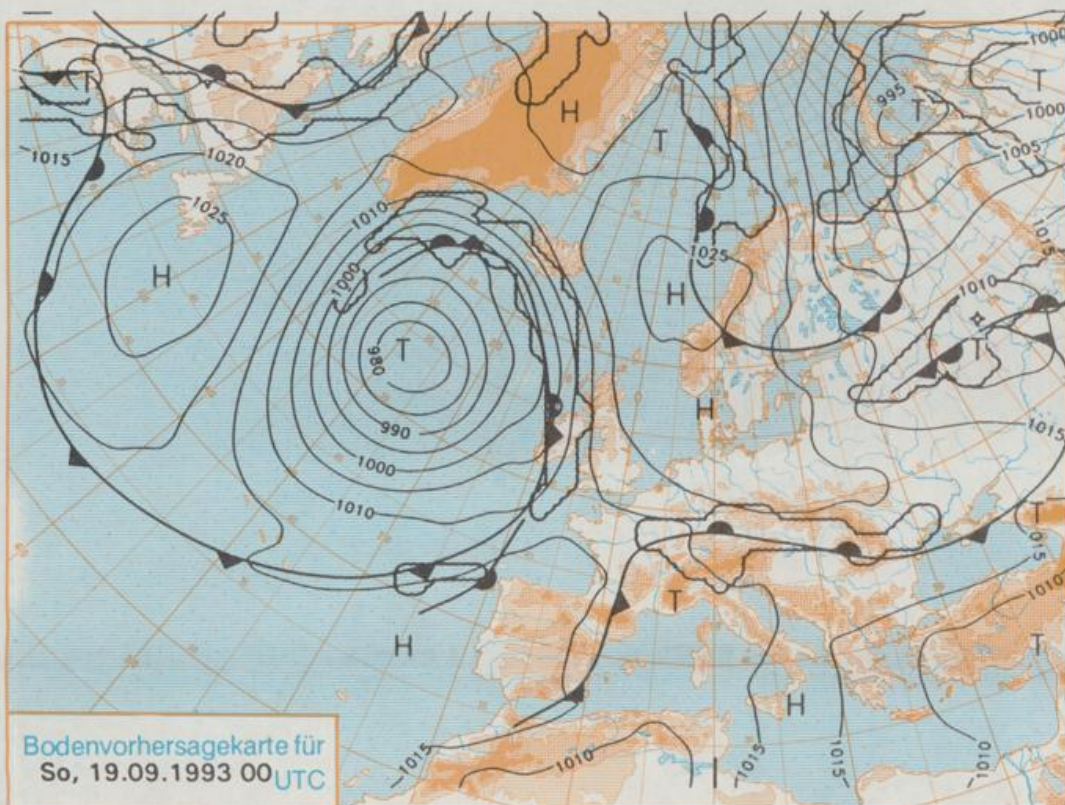


Erscheint täglich  
Nur PostbezugDruck und Verlag: Deutscher Wetterdienst, Zentralamt  
Frankfurter Straße 135, 63067 Offenbach am Main  
Postanschrift: 63004 (Postfach), Telefon: (069) 80 62-2263  
Telex: (069) 4152871, Telefax: (069) 80 62-2484  
Postgirokonto Frankfurt: BLZ 500 100 60, KtNr. 490 31-606Schutzgebühr monatlich DM 21,-  
einschließlich Versandkosten,  
Einzelpreis DM 1,-  
zuzüglich Versandkosten

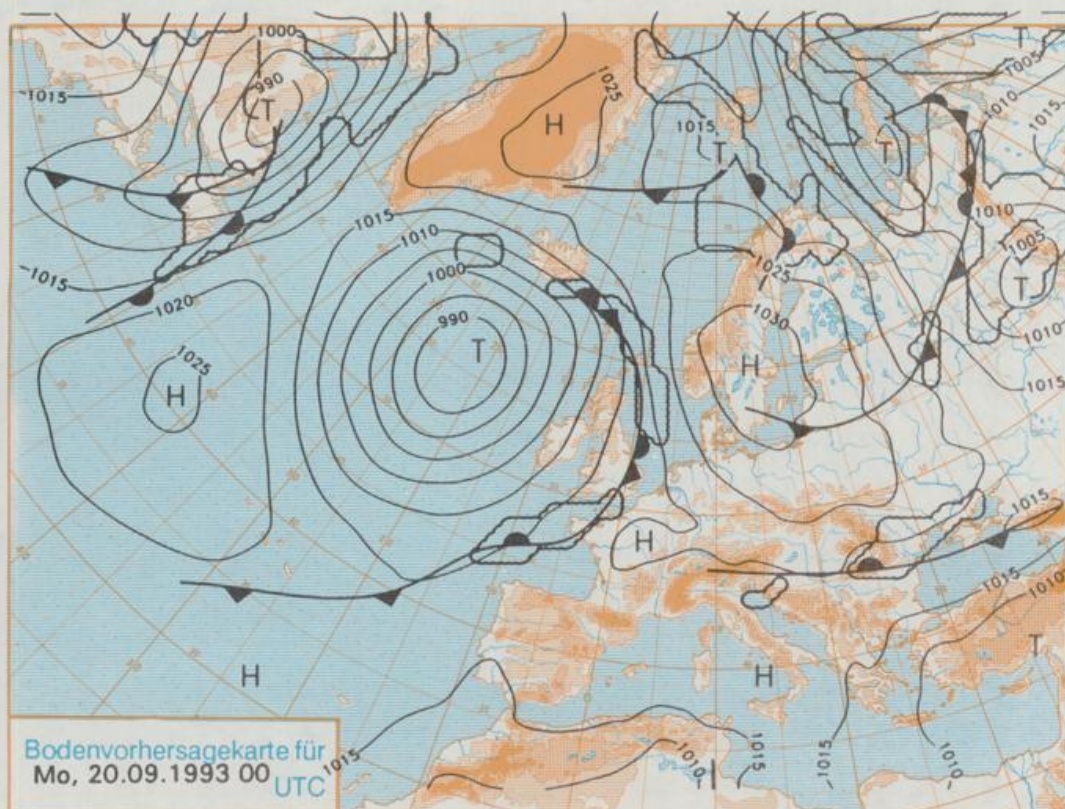
Jahrgang 1993

Freitag, den 17. September

Nummer 260



Stereographische Projektion 1 : 60 000 000 60°N



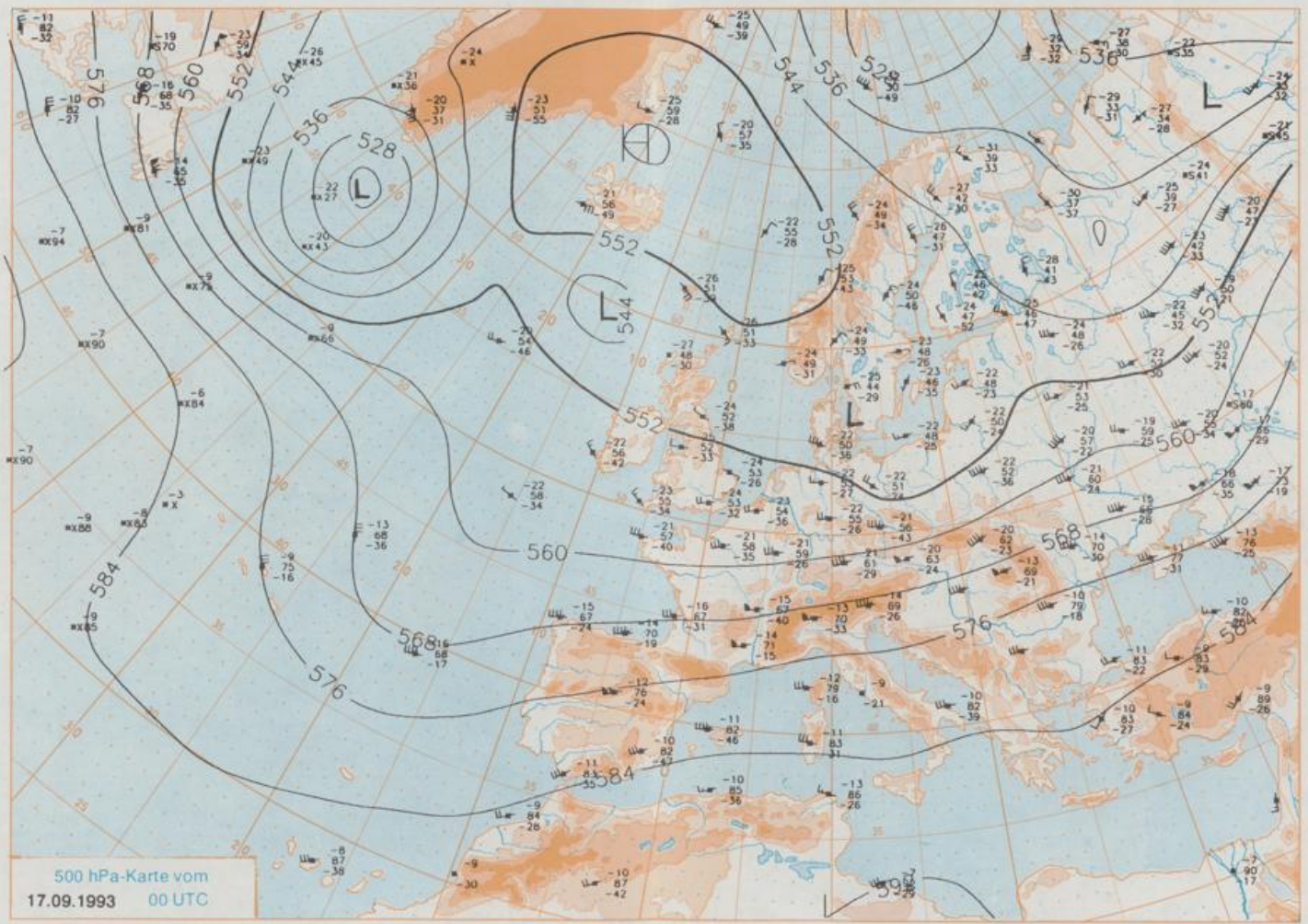
## Deutschland-Vorhersage für Sonntag, 19.09.1993

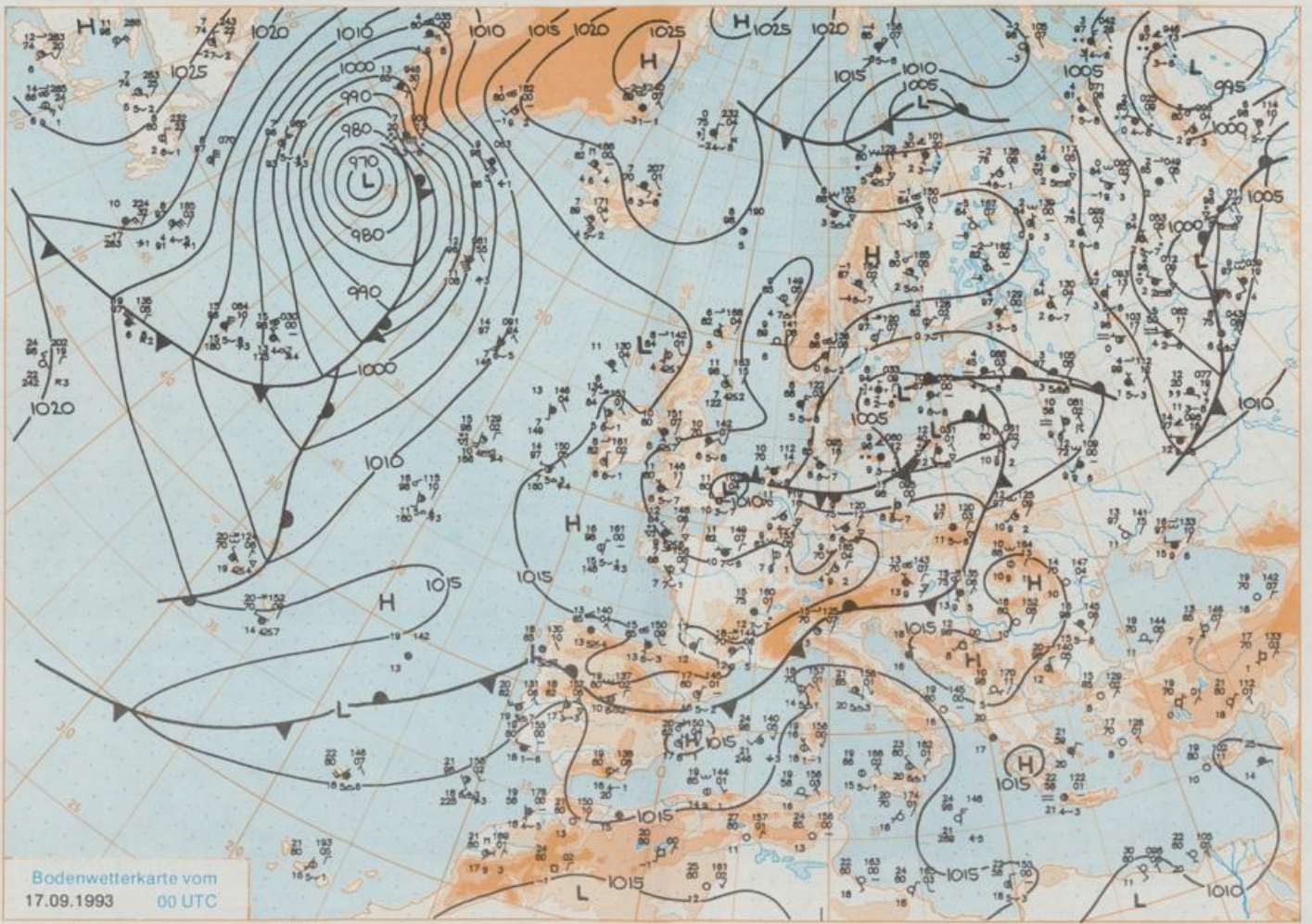
Das Tiefdrucksystem mit Schwerpunkt über dem Baltikum zieht langsam ostwärts. Die auf seiner Rückseite nach Deutschland eingeflossene kühle Meeresluft kommt ab Sonntag unter Hochdruckeinfluß zur Ruhe.

In den Frühstunden verbreitet Nebel. Nach dessen Auflösung zunehmend sonnig. Tiefsttemperaturen 3 bis 8, im Süden bei 10 Grad C. Tageshöchstwerte 13 bis 18, im Süden bis 21 Grad C. Meist schwachwindig.

## Weitere Aussichten für Montag, 20.09.1993

Sonnig, nachmittags zeitweise wolkelig. Weiter steigende Temperaturen.





Bodenwetterkarte vom  
17.09.1993 00 UTC

Stereographische Projektion 1 : 30 000 000 60°N

Wettermeldungen von Freitag, dem 17. September 1993 06 UTC

Station	Bar.- höhe (m)	Luftdr. red.NN (hPa)	Wetter	Wind km/h	Temperatur (Grad C)					Sonne Vort. Std.	RR 24h mm	Schnee höhe cm	Extremwerte der Lufttemperatur in der Dekade vom 11.09. bis 20.09.					
					Luft 2 m	Tau- punkt	Max Vortag	Mittel 2 m	Min 5 cm				Nacht 2 m	Tmax Datum	Tmin Datum	Tmax Datum	Tmin Datum	
																		Max Vortag
Helgoland	8	1012.2	wolkig	N	30	10.4	3.5	11.5	10.9	9.9	8	0.1	0.0	1952	21.8	14.09.1969	6.5	20.09.1952
List / Sylt	29	1012.1	wolkig	N	30	7.1	4.5	11.4	8.6	8.2	5	3.1		1937	24.8	14.09.1969	6.2	15.09.1971
Schleswig	48	1011.8	stark bew.	NNW	15	3.1	3.0	11.1	8.4	2.5	2	0.5	0.0	1947	30.6	20.09.1947	2.5	16.09.1952
Igel	31	1010.7	stark bew.	W	11	5.2	4.4	10.8	9.2	5.0	4			1940	29.7	16.09.1947	1.8	13.09.1986
Arkona	42	1007.8	wolkig	W	30	8.4	5.5	9.3	8.9	8.4	8	0.1	0.0	1951	25.9	19.09.1989	5.5	11.09.1986
Norderney	16	1012.6	wolkig	NNE	18	9.8	6.0	11.9	11.5	9.4	9		0.1	1947	29.5	16.09.1947	5.8	19.09.1972
Bremervorhaben	11	1012.1	wolkig	NNE	8	8.0	4.9	11.5	10.3	7.8	6		2	1949	27.3	13.09.1969	3.9	18.09.1962
Cuxhaven	12	1012.2	wolkig	N	24	8.7	5.1	11.5	10.4	8.2	7	0.4		1946	31.4	16.09.1947	3.3	18.09.1962
Hamburg/Flugh.	16	1011.4	stark bew.	NW	8	5.0	4.0	10.9	9.6	4.4	2		2	1891	32.3	16.09.1947	-0.6	18.09.1977
1. Fliehk	15	1010.7	stark bew.	W	8	5.8	5.2	10.3	9.1	5.2	2			1890	32.4	12.09.1919	0.3	13.09.1986
Boitenhagen	17	1009.3	stark bew.	W	15	8.5	5.5	10.7	9.9	8.4	8		0.1	1951	28.8	13.09.1951	2.3	16.09.1952
Schwerin	67	1009.8	stark bew.	W	15	6.3	5.1	10.7	9.1	6.3	6		3	1946	32.0	16.09.1947	2.1	17.09.1971
Warnemünde	10	1009.2	stark bew.	NW	26	9.5	7.7	9.8	9.6	9.4	8		0.3	1951	28.8	13.09.1951	4.9	17.09.1952
Teterow	50	1008.9	stark bew.	W	11	8.1	7.4	11.8	9.2	6.5	5			1947	30.6	16.09.1947	1.3	19.09.1972
Barth	7	1008.5	stark bew.	WNW	11	8.6	7.1	9.3	8.9	7.6	7	X	2					
Greifswald	6	1008.3	stark bew.	WSW	9	8.3	6.8	11.8	9.6	7.8	7		0.3	1951	29.7	19.09.1989	1.8	18.09.1977
Ueckermünde	7	1009.2	stark bew.	SW	13	7.7	6.8	13.6	10.8	6.8	6		2					
Emden	12	1012.7	wolkig	still		8.2	6.6	12.1	10.8	8.2	7		0.3	1947	29.8	16.09.1947	2.2	20.09.1972
Bremen/Flugh.	5	1012.2	wolkig	N	8	7.7	7.4	12.5	10.4	6.6	6		5	1890	33.4	16.09.1947	-0.2	11.09.1986
Soltau	78	1012.4	stark bew.	NNW	5	6.8	6.4	12.5	9.5	6.7	6		4	1947	34.7	16.09.1947	-0.8	16.09.1971
Boizenburg	46	1011.3	bedeckt	W	8	5.6	5.3	11.1	9.4	5.4	5		15					
Lüchow	18	1011.2	bedeckt	W	4	8.1	7.1	14.2	10.5	7.8	7		3	1955	29.6	17.09.1961	-1.7	17.09.1971
Seehausen/Altm.	23	1011.0	bedeckt	W	8	7.8	7.6	15.6	11.0	7.5	7		23					
Marnitz	87	1009.7	Nebel	W	8	6.1	5.9	13.1	9.4	5.9	5	X	0.9					
Neuruppin	39	1010.7	wolkig	W	8	7.3	6.9	16.2	11.7	6.2	3	0.3	10					
Neubrandenburg	80	1009.4	stark bew.	W	13	7.3	6.8	14.1	9.8	5.3	4		0.9					
Angermünde	55	1009.7	leicht bew.	WSW	9	7.1	6.3	15.3	12.2	7.1	5	0.2	10	1951	30.7	19.09.1989	-0.4	16.09.1952
Lingen	26	1012.6	Regen	WNW	5	8.6	5.7	15.0	10.8	8.6	8		51	1951	28.4	14.09.1964	2.0	19.09.1962
Münst.-Osn./Flugh.	52	1012.6	stark bew.	NNW	4	8.5	7.9	13.5	11.3	8.5	8		12					
Osnabrück	97	1013.0	stark bew.	NNW	5	7.9	7.5	14.3	10.7	7.9	8	0.1	15	1952	28.6	12.09.1959	1.6	19.09.1962
Bad Salzuflen	139	1012.5	Regen	NW	4	7.7	7.1	12.9	11.4	7.6	7		18	1935	30.2	12.09.1959	0.4	19.09.1977
Hannover/Flugh.	59	1011.5	Regen	W	11	8.2	8.2	14.9	10.7	8.0	8		15	1936	33.0	16.09.1947	-0.8	19.09.1977
Braunschweig	88	1011.4	Regen	N	2	8.0	7.2	14.7	11.8	8.0	8		16	1891	33.7	16.09.1947	0.8	19.09.1977
Gardelegen	48	1011.0	Regen	WSW	4	8.6	8.3	16.2	10.9	8.5	9	0.3	7					
Magdeburg	84	1011.2	Sprühregen	still		8.2	7.2	16.9	12.0	8.1	8	1.0	6	1897	33.6	13.09.1947	0.0	17.09.1971
Potsdam	99	1010.8	bedeckt	WSW	8	8.3	7.9	14.7	11.9	7.6	7	0.2	7	1853	34.1	12.09.1919	0.6	19.09.1904
Berlin-Temp.	49	1010.6	stark bew.	W	11	9.0	7.7	15.0	12.5	8.6	7	0.1	8	1876	34.2	12.09.1919	0.5	17.09.1886
Lindenberg	112	1010.8	stark bew.	WSW	9	8.3	7.8	14.2	11.8	7.8	7		5	1951	31.0	13.09.1951	1.6	17.09.1971
Manschnow	16	1009.9	wolkig	W	8	8.4	7.2	14.8	12.5	8.0	7		14					
Düsseldorf/Flugh.	41	1012.9	stark bew.	WSW	13	11.1	9.8	13.1	12.4	11.1	11		6	1869	29.0	18.09.1989	0.7	16.09.1971
Bocholt	24	1013.1	Regen	ESE	8	8.5	7.3	13.0	11.9	8.5	8		24	1947	31.2	13.09.1947	-0.2	19.09.1977
Essen	161	1012.7	Sprühregen	WNW	5	10.0	9.6	12.5	11.6	9.7	10		23	1935	30.0	12.09.1942	2.2	20.09.1952
Kahler Asten	859	-	Regen	WSW	33	6.5	6.5	8.4	7.1	6.3	6		16	1955	25.2	17.09.1961	-0.8	16.09.1971
Bad Lippspringe	158	1012.1	bedeckt	NNE	5	8.2	7.6	12.9	11.6	8.1	7		29	1951	30.5	12.09.1959	-0.9	16.09.1971
Kassel	233	1011.5	Regen	SSW	15	10.4	9.1	13.1	12.0	10.3	9		1	1951	30.1	12.09.1959	0.9	19.09.1986
Göttingen	173	1010.9	Regen	SW	9	10.7	9.6	13.2	11.7	10.7	10		9	1947	33.5	20.09.1947	-2.4	18.09.1959
Leinefelde	356	1010.6	bedeckt	WSW	17	10.1	8.6	14.1	11.1	10.1	9	0.5	3	1957	30.2	17.09.1975	-1.0	16.09.1971
Braunlage	610	1010.0	bedeckt	WSW	21	8.1	7.7	9.9	8.6	7.9	8		50	1936	30.3	16.09.1947	0.2	16.09.1979
Brocken	1153	-	Regen	WSW	50	4.9	4.9	6.7	5.2	4.4	5		27	1951	23.6	17.09.1961	-1.3	16.09.1971
Arten	166	1010.9	stark bew.	SW	21	11.6	8.7	16.1	12.6	11.1	11	0.6	0.7	1954	30.8	17.09.1961	0.6	20.09.1962
Leipzig/Flugh.	141	1010.9	bedeckt	WSW	17	11.2	9.2	15.6	12.5	10.8	11	1.4	0.5	1951	31.8	13.09.1951	1.3	18.09.1959
Wittenberg	106	1010.8	Sprühregen	still		8.7	7.6	13.9	12.1	8.7	9		6	1951	31.6	17.09.1975	1.1	18.09.1959
Oechatz	152	1010.7	Regen	SW	18	10.6	10.1	17.9	12.8	10.4	10	1.3	2					
Dresden/Flugh.	230	1010.8	stark bew.	WSW	26	11.5	8.5	18.0	13.2	10.3	9	3.4	3	1917	33.0	13.09.1947	1.4	17.09.1971
Dobbertug-Kir.	99	1011.0	Sprühregen	W	5	9.5	9.3	15.0	12.6	9.5	10	0.7	2					
Cottbus	69	1010.9	bedeckt	still		9.9	8.2	15.3	13.1	9.9	10	0.1	0.6	1951	33.3	17.09.1975	0.0	14.09.1973
Görlitz	238	1011.2	stark bew.	W	18	11.3	9.5	16.9	13.4	10.9	10	2.7	0.0	1951	32.1	17.09.1975	0.0	18.09.1977
Aschen	205	1012.7	wolkig	SSW	8	9.3	8.5	13.0	11.7	9.2	8	0.2	5	1891	32.8	13.09.1947	0.0	11.09.1944
Nürnberg	629	1014.2	leicht bew.	SW	15	6.2	5.6	10.4	8.8	6.2	5	2.3	0.1	1947	30.2	19.09.1947	0.7	20.09.1952
Köln-Bonn/Flugh.	99	1013.0	stark bew.	WSW	4	11.2	9.0	13.5	12.9	11.2	11		3	1957	30.8	14.09.1964	-1.3	16.09.1971
Bendorf	132	1014.0	wolkig	still		9.4	8.6	15.5	13.1	9.2	8	0.3	0.0	1951	30.7	12.09.1959	1.3	16.09.1971
Bad Marienberg	555	1013.4	leicht bew.	WSW	11	6.8	6.2	10.8	9.2	6.8	6	1.0	3	1963	25.6	17.09.1982	2.3	18.09.1977
Gießen	195	1013.7	leicht bew.	S	5	9.4	7.5	15.7	13.4	9.2	7	3.1	0.0	1939	33.2	13.09.1947	0.7	16.09.1979
Bad Hersfeld	225	1012.5	stark bew.	SW	15	11.4	8.2	14.9	12.6	11.4	10	0.3	2	1949	30.3	13.09.1951	-1.4	18.09.1959
Wasserkuppe	925	-	in Wolken	WSW	24	5.3	5.3	10.4	7.2	5.2	6	2.4	2	1936	27.2	19.09.1947	0.0	19.09.1952
Meiningen	453	1013.3	wolkig															