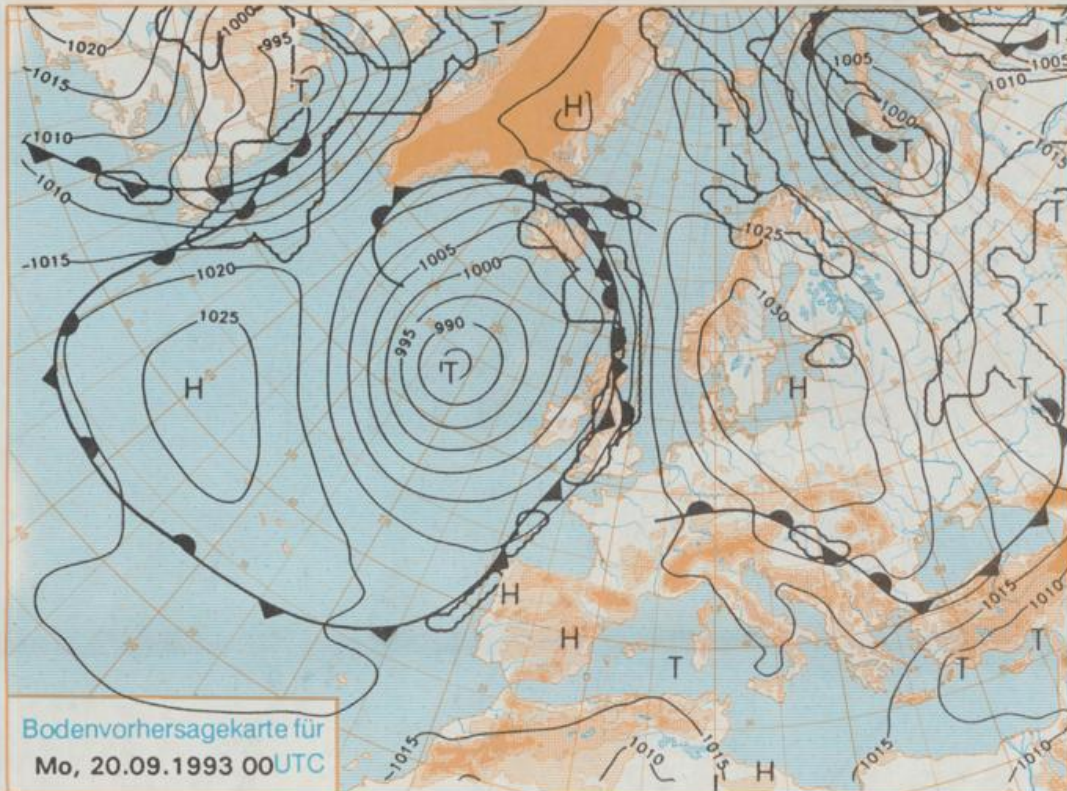


Erscheint täglich
Nur PostbezugDruck und Verlag: Deutscher Wetterdienst, Zentralamt
Frankfurter Straße 135, 83087 Offenbach am Main
Postanschrift: 83004 (Postfach), Telefon: (069) 80 62-2283
Telefax: (069) 4152871, Telefax: (069) 80 62-2484
Postgironummer Frankfurt: BLZ 500 100 60, KfNr. 490 31-606Schutzgebühr monatlich DM 21,-
einschließlich Versandkosten,
Einzelpreis DM 1,-
zuzüglich Versandkosten

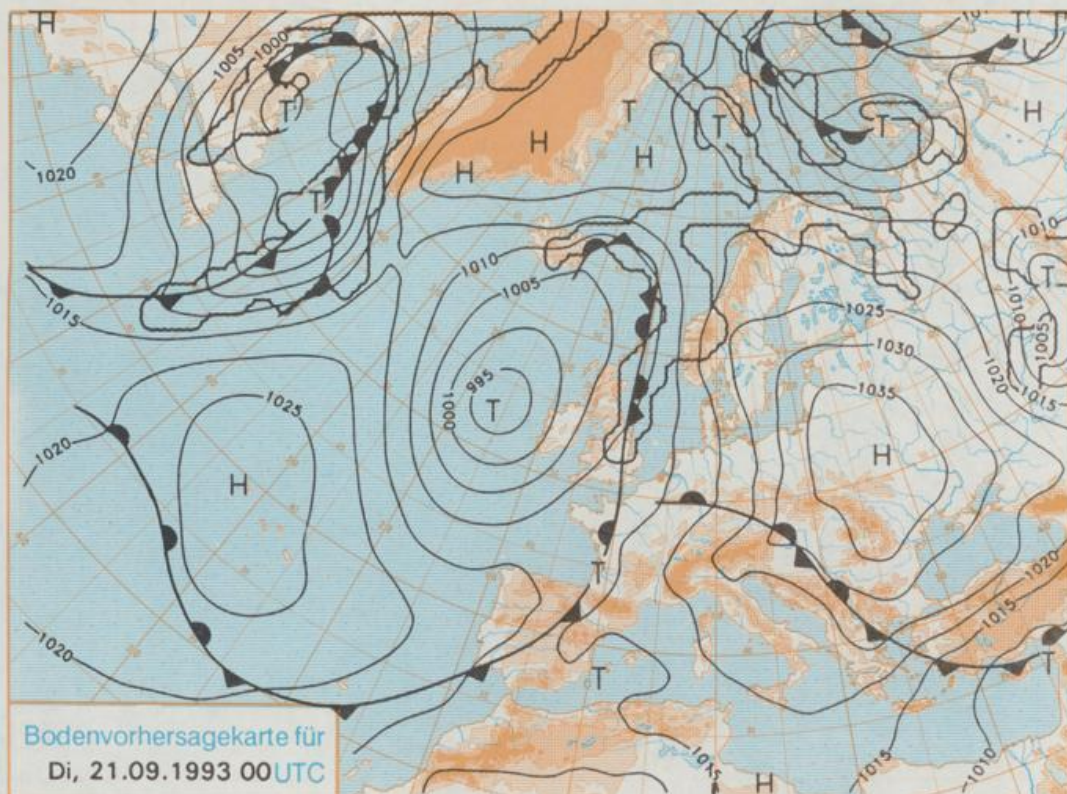
Jahrgang 1993

Samstag, den 18. September

Nummer 261



Stereographische Projektion 1 : 60 000 000 60°N



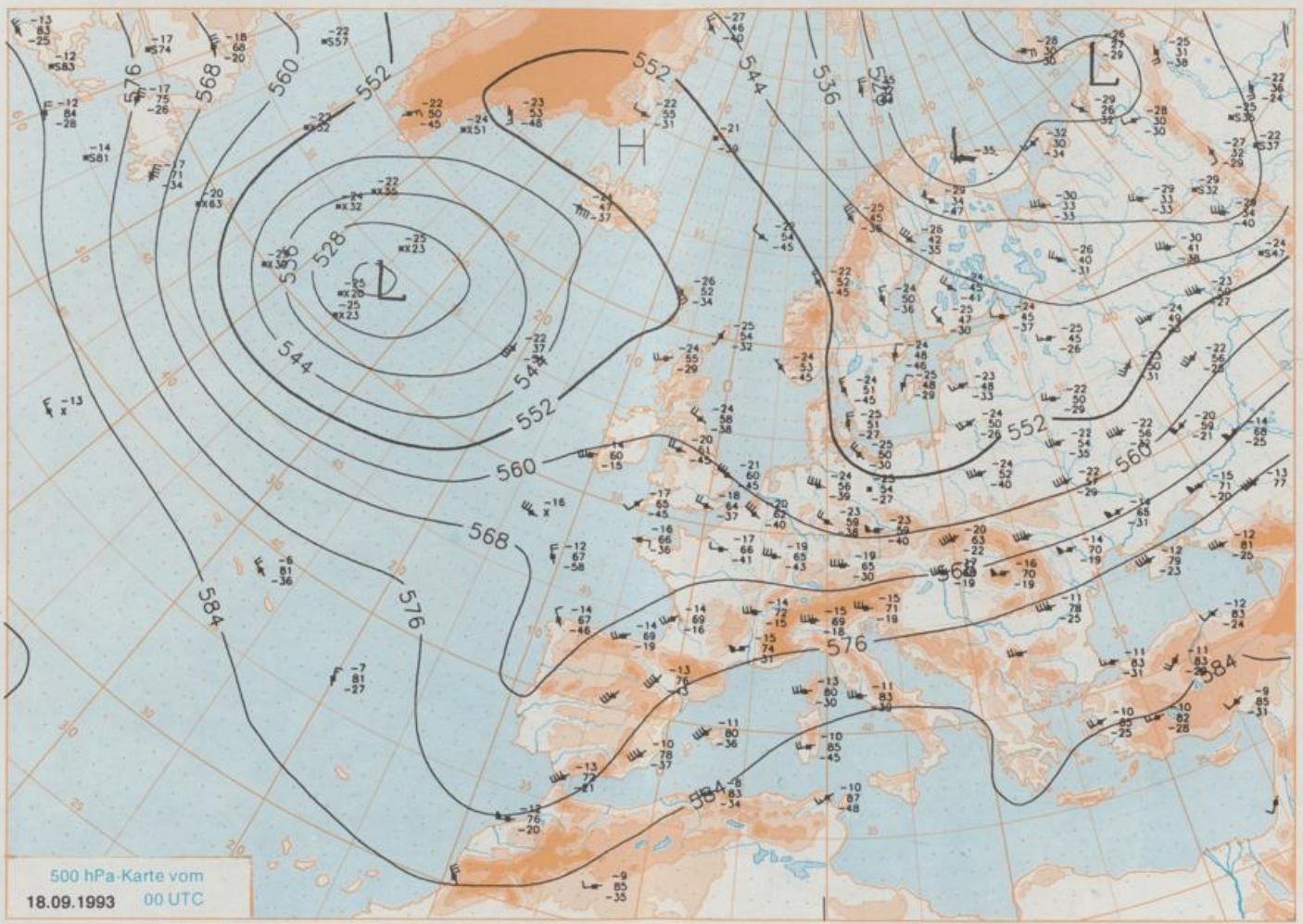
Deutschland-Vorhersage für Montag, 20.09.1993

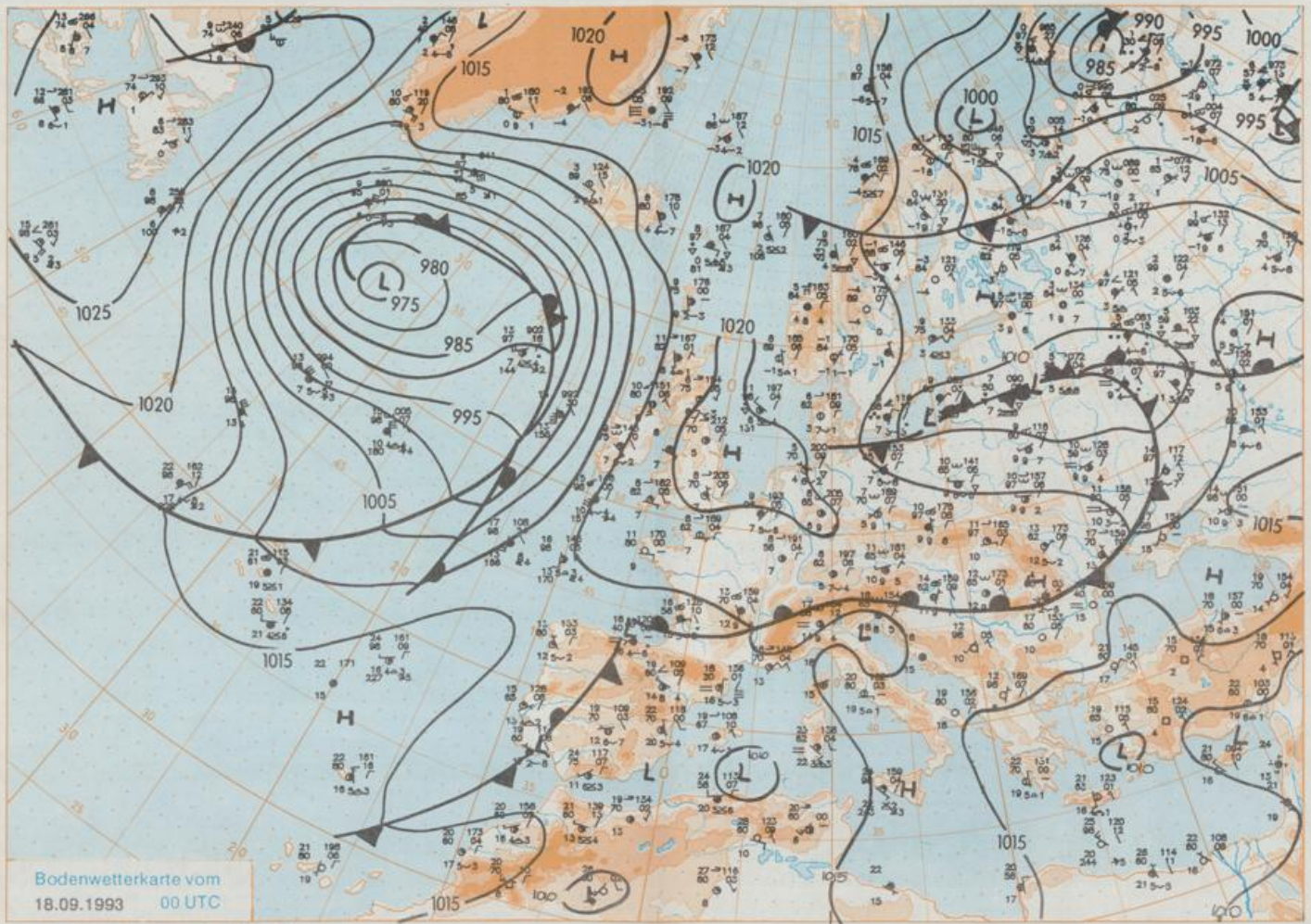
Ein Hochdruckgebiet verlagert seinen Schwerpunkt von der Nordsee nach Rußland. Somit kann die kühle und wolkenreiche Meeresluft, die bisher von Norden nach Deutschland eingeflossen ist, durch trockenere Kontinentalluft ersetzt werden. Gleichzeitig nähert sich ein kräftiges Tief den Britischen Inseln. An seiner Vorderseite wird zunehmend Warmluft nach Mitteleuropa geführt.

Gebietsweise Frühnebel, sonst tagsüber sonnig und Temperaturanstieg von 3 bis 7 Grad in der Frühe auf 18 bis 23 Grad C am Nachmittag. In der Nacht zum Dienstag klar bei Temperaturen um 8 Grad C. Schwacher, tagsüber auflebender Wind aus östlichen Richtungen.

Weitere Aussichten für Dienstag, 21.09.1993

Am Dienstag nach Nebelaufklärung sonnig, später im Westen wolkiger, nachfolgend Schauer. Noch etwas wärmer.





Bodenwetterkarte vom
18.09.1993 00 UTC

Stereographische Projektion 1 : 30 000 000 60°N

Wettermeldungen von Samstag, dem 18. September 1993 06 UTC

Station	Bar.-höhe (m)	Luftdr. red. NN (hPa)	Wetter	Deutschland										Extremwerte der Lufttemperatur				
				Wind km/h	Luft 2 m	Temperaturen (Grad C)			Sonne Vort. Std.	RR 24h mm	Schnee höhe cm	in der Dekade vom 11.09. bis 20.09.						
						Tau-punkt	Max Vortag	Mittel 2 m				Nacht 5 cm	Tmax Datum	Tmin Datum				
Helgoland	8	1020.6	wollig	N	9	10.7	4.1	11.9	10.8	10.4	7	5.2	0.7	1952	21.8	14.09.1969	6.5	20.09.1952
List / Sylt	29	1020.7	leicht bew.	NE	8	7.0	3.5	12.3	9.7	6.4	3	7.5		1937	24.8	14.09.1969	6.2	15.09.1971
Schleswig	48	1021.0	leicht bew.	NW	8	4.0	3.8	10.6	8.4	3.9	3	3.1		1947	30.8	20.09.1947	2.5	16.09.1952
Kiel	31	1020.3	stark bew.	WNW	9	6.3	5.4	9.9	7.8	4.9	3	2.6	0.0	1940	29.7	16.09.1947	1.6	13.09.1986
Arkona	42	1017.9	stark bew.	N	21	8.6	5.4	10.2	9.1	8.4	7	0.2	1	1951	25.9	19.09.1989	5.5	11.09.1986
Nordemey	16	1021.2	Schauer	SSE	8	9.0	6.7	12.8	11.4	9.0	6	7.1	2	1947	29.5	16.09.1947	5.8	19.09.1972
Bremerhaven	11	1021.2	leicht bew.	SSE	4	6.4	4.5	11.9	10.0	6.0	3	7.5	0.4	1949	27.3	13.09.1969	3.9	18.09.1962
Cuxhaven	12	1021.2	leicht bew.	NNE	9	9.4	5.8	12.2	10.0	8.8	5	7.9	0.0	1946	31.4	16.09.1947	3.3	18.09.1962
Hamburg/Flugh.	18	1020.9	wolkenlos	WNW	4	3.7	3.0	12.2	7.7	3.4	0	6.5		1891	32.3	16.09.1947	-0.6	18.09.1977
Lübeck	15	1020.2	leicht bew.	W	4	4.2	3.5	10.8	7.6	4.2	1	3.2		1890	32.4	12.09.1919	0.3	13.09.1986
Boltenhagen	17	1019.0	stark bew.	WNW	21	9.2	7.7	9.6	8.9	8.4	8	0.3	0.9	1951	28.8	13.09.1951	2.3	16.09.1952
Schwerin	67	1019.0	stark bew.	W	9	6.9	5.4	11.7	8.6	6.7	6	3.8		1946	32.0	16.09.1947	2.1	17.09.1971
Warnemünde	10	1018.9	stark bew.	N	21	9.9	8.2	11.6	10.2	9.5	9	1.5	0.0	1951	28.8	13.09.1951	4.9	17.09.1952
Teterow	50	1018.2	bedeckt	W	11	8.0	7.4	9.5	8.4	7.7	6		0.1	1947	30.6	16.09.1947	1.3	19.09.1972
Barth	7	1018.4	Schauer	N	11	9.2	8.8	10.8	9.0	8.6	8	X	1					
Greifswald	6	1017.9	bedeckt	W	8	8.7	8.2	11.2	9.3	8.5	8		1					
Ueckermünde	7	1018.1	stark bew.	W	13	8.8	8.2	10.8	8.9	8.2	8		0.7					
Emden	12	1021.2	leicht bew.	NW	8	7.3	6.1	13.5	9.3	6.9	5	4.1	0.0	1947	29.8	16.09.1947	2.2	20.09.1972
Bremen/Flugh.	5	1021.5	leicht bew.	S	2	2.9	2.9	12.8	9.4	2.5	1	3.0	0.6	1890	33.4	16.09.1947	-0.2	11.09.1986
Soltau	78	1022.3	leicht bew.	W	5	2.7	2.3	12.5	7.2	2.0	1	2.4		1947	34.7	16.09.1947	-0.8	16.09.1971
Boizenburg	46	1020.9	leicht bew.	W	11	4.0	3.5	11.6	7.4	3.9	4	3.9						
Lüchow	18	1020.6	leicht bew.	still		3.6	3.4	11.0	8.3	3.5	1	1.9		1955	29.6	17.09.1961	-1.7	17.09.1971
Seehausen/Altm.	23	1020.4	leicht bew.	W	9	4.4	4.3	10.8	8.5	4.2	4							
Marnitz	87	1019.0	stark bew.	W	9	5.6	4.9	10.7	8.3	5.0	4	X						
Neuruppin	39	1019.9	stark bew.	W	11	5.1	4.7	11.2	8.5	4.2	2	0.2						
Neubrandenburg	80	1018.5	stark bew.	W	17	8.1	7.1	10.1	8.3	7.7	7	0.4	0.0					
Angermünde	55	1018.2	stark bew.	W	18	7.9	6.4	11.6	8.6	7.9	6	1.9	0.0	1951	30.7	19.09.1989	-0.4	16.09.1952
Lingen	26	1021.7	wollig	SSE	2	2.4	-1.2	13.3	9.1	2.3	1	1.0		1951	28.4	14.09.1964	2.0	19.09.1962
Münst.-Osn./Flugh.	52	1022.0	leicht bew.	uml	2	1.2	0.7	12.0	8.8	1.2	-0		0.2					
Osnabrück	97	1022.3	leicht bew.	SSE	4	2.7	2.6	11.9	8.9	2.6	0	0.1	0.2	1952	28.6	12.09.1959	1.6	19.09.1962
Bad Salzuflen	139	1022.3	Nebel	still		3.1	2.8	10.9	8.9	2.9	2		0.2	1935	30.2	12.09.1959	0.4	19.09.1977
Hannover/Flugh.	59	1021.4	Nebel	W	5	2.8	2.8	12.0	7.8	2.8	1	0.9	2	1936	30.0	16.09.1947	-0.6	19.09.1977
Braunschweig	88	1021.2	wolkenlos	WSW	5	4.7	4.5	11.2	8.4	4.7	2	1.2	0.7	1891	33.7	16.09.1947	0.6	19.09.1977
Gardelegen	48	1021.0	leicht bew.	still		2.5	2.2	11.3	7.9	2.0	-0	1.0	0.3					
Magdeburg	84	1021.3	wolkenlos	WNW	8	4.4	3.4	10.8	8.6	4.3	3		0.8	1947	33.6	13.09.1947	0.0	17.09.1971
Potsdam	99	1020.4	leicht bew.	W	11	4.6	4.4	9.2	8.3	4.5	3		0.4	1893	34.1	12.09.1919	0.6	19.09.1904
Berlin-Temp.	49	1019.7	leicht bew.	W	13	5.8	4.7	10.2	9.2	5.6	4		0.0	1876	34.2	12.09.1919	0.5	17.09.1886
Lindenberg	112	1019.9	leicht bew.	W	15	4.4	4.0	9.6	7.6	4.1	3		0.3	1951	31.0	13.09.1951	1.6	17.09.1971
Manschnow	16	1018.7	stark bew.	WSW	11	7.5	5.6	10.8	9.2	7.5	7	0.7	0.4					
Düsseldorf/Flugh.	41	1021.3	leicht bew.	NE	9	6.9	6.3	14.7	11.8	6.6	5	1.8	0.2	1969	29.0	18.09.1989	0.7	16.09.1971
Bocholt	24	1021.2	leicht bew.	NNE	4	2.2	1.5	13.0	8.6	6.7	1	2.0	0.7	1947	31.2	13.09.1947	-0.2	19.09.1977
Essen	161	1021.4	leicht bew.	E	13	7.2	6.4	13.0	10.7	6.9	5	2.7	0.3	1935	30.0	12.09.1942	2.2	20.09.1952
Kahler Asten	859	-	stark bew.	ENE	15	3.6	3.2	8.2	6.2	3.5	2	1.2	0.7	1955	25.2	17.09.1961	-0.8	16.09.1971
Bad Lippspringe	158	1022.0	leicht bew.	still		2.4	2.3	11.0	7.5	2.1	-0	0.1	0.2	1951	30.5	12.09.1959	-0.9	16.09.1971
Kassel	233	1022.0	wollig	N	2	5.8	5.6	11.1	8.8	5.5	2	0.8	2	1951	30.1	12.09.1959	0.9	19.09.1986
Göttingen	173	1022.4	Nebel	still		4.4	3.3	10.8	7.8	3.8	2	0.1	0.3	1947	33.5	20.09.1947	-2.4	18.09.1959
Leinefelde	356	1021.8	Nebel	WSW	8	4.6	4.6	10.2	6.8	1.1	0	0.2	2	1957	30.2	17.09.1975	-1.0	16.09.1971
Braunlage	610	1021.7	leicht bew.	NNW	5	2.3	1.9	8.1	5.7	1.2	-2	0.1	2	1936	30.3	16.09.1947	0.2	16.09.1979
Brocken	1153	-	in Wolken	NNW	28	0.2	-0.1	5.0	2.0	0.2	0		4	1951	23.6	17.09.1961	-1.3	16.09.1971
Artern	166	1022.2	Nebel	SSW	4	2.8	2.5	12.7	8.4	2.2	1		0.0	1954	30.8	17.09.1961	0.6	20.09.1962
Leipzig/Flugh.	141	1021.6	leicht bew.	WSW	9	4.0	3.6	13.3	8.5	3.5	1		0.0	1951	31.6	13.09.1951	1.3	18.09.1959
Wittenberg	106	1021.0	Nebel	still		3.6	2.9	10.3	7.9	3.0	1		1	1951	31.6	17.09.1975	1.1	18.09.1959
Oschatz	152	1020.8	wolkenlos	W	8	4.9	4.9	15.1	8.2	4.0	2	0.2	1					
Dresden/Flugh.	230	1021.1	wolkenlos	WSW	8	5.3	4.1	14.3	10.4	4.7	3		0.0	1917	33.0	13.09.1947	1.4	17.09.1971
Doberlug-Kir.	99	1020.9	wolkenlos	W	9	4.5	4.1	13.2	9.0	4.4	3		1					
Cottbus	89	1020.4	wolkenlos	WSW	8	4.2	3.4	10.1	8.3	3.8	2		2	1951	33.3	17.09.1975	0.0	14.09.1973
Görlitz	238	1020.8	wollig	W	11	5.0	4.4	14.9	10.5	4.1	2		0.2	1951	32.1	17.09.1975	0.0	18.09.1977
Aachen	205	1020.3	stark bew.	NNE	5	8.3	7.8	17.1	11.8	8.3	9	3.6	7	1891	32.8	13.09.1947	0.0	11.09.1944
Nürnberg	629	1020.2	in Wolken	N	5	7.4	7.4	13.2	8.4	7.0	3	7.7	0.2	1947	30.2	19.09.1947	0.7	20.09.1952
Köln-Bonn/Flugh.	99	1020.4	stark bew.	ENE	9	9.3	8.0	15.0	12.1	9.3	9	3.0	8	1957	30.8	14.09.1964	-1.3	16.09.1971
Bendorf	132	1020.5	stark bew.	S	4	8.9	8.9	19.2	12.7	7.5	6	4.2	0.0	1951	30.7	12.09.1959	2.3	16.09.1971
Bad Marienberg	555	1020.7	wollig	E	17	5.7	4.6	13.6	8.5	5.7	4	3.3	3	1963	25.6	17.09.1982	1.3	18.09.1977
Gießen	195	1020.8	stark bew.	N	9	8.4	6.8	15.9	11.2	7.6	7	3.9	0.2	1939	33.2	13.09.1947	0.7	16.09.1979
Bad Hersfeld	225	1021.2	stark bew.	ENE	4	7.7	6.7	16.5	11.9	7.5	6	2.9	0.2	1949	30.3	13.09.1951	-1.4	18.09.1959
Wasserkuppe	925	-	stark bew.	still		5.2	5.2	11.6	6.3	5.1	2	3.0	0.6	1936	27.2	19.09.1947	0.0	19.09.1952
Mainingen	453	1021.3	bedeckt	NNW	8	6.1	5.9	13.7	9.5	6.1	4	3.9	0.7					
Schmücke	942	-	bedeckt	NE	13	3.0	2.3	8.5	5.9	2.9								