

Wetterkarte

ISSN 0936-5818

D 7311 A

Amtsblatt des Deutschen Wetterdienstes

Erscheint täglich
Nur Postbezug

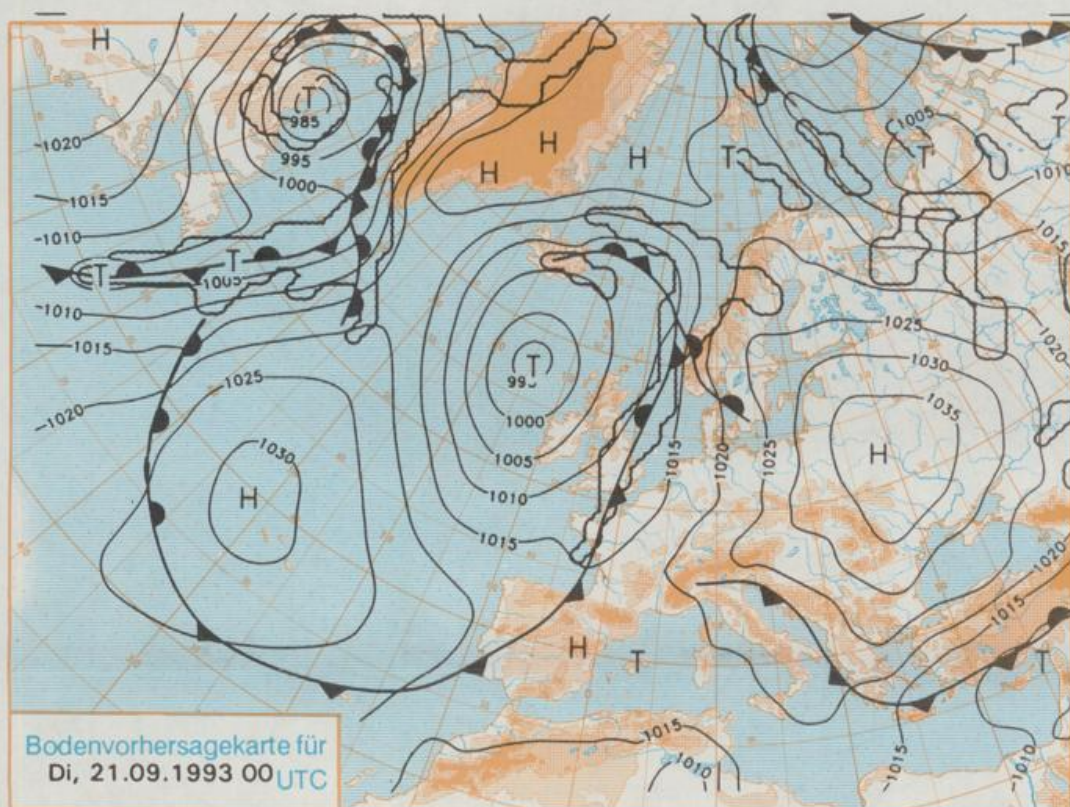
Druck und Verlag: Deutscher Wetterdienst, Zentralamt
Frankfurter Straße 135, 63067 Offenbach am Main
Postanschrift: 63004 (Postfach), Telefon: (069) 80 62-2283
Telex: (069) 4152871, Telefax: (069) 80 62-2484
Postgirokonto Frankfurt: BLZ 500 100 60, KfNr. 490 31-606

Schutzgebühr monatlich DM 21,-
einschließlich Versandkosten,
Einzelpreis DM 1,-
zuzüglich Versandkosten

Jahrgang 1993

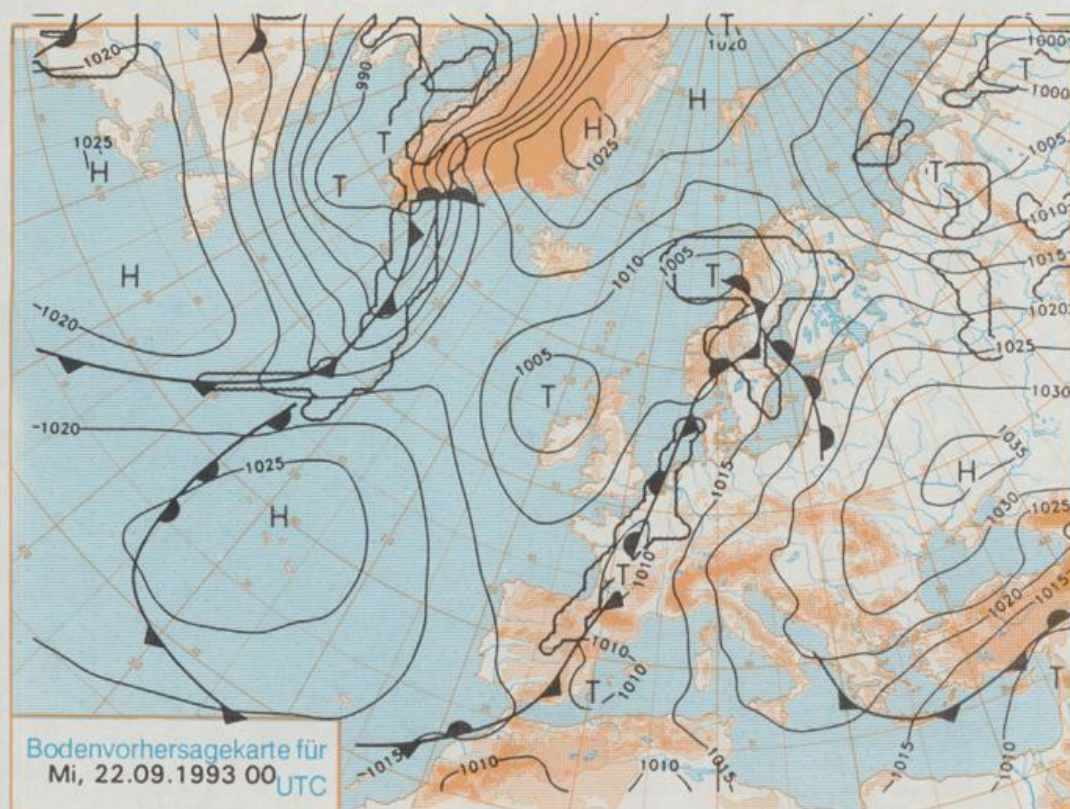
Sonntag, den 19. September

Nummer 262



Bodenvorhersagekarte für
Di, 21.09.1993 00 UTC

Stereographische Projektion 1 : 60 000 000 60°N



Bodenvorhersagekarte für
Mi, 22.09.1993 00 UTC

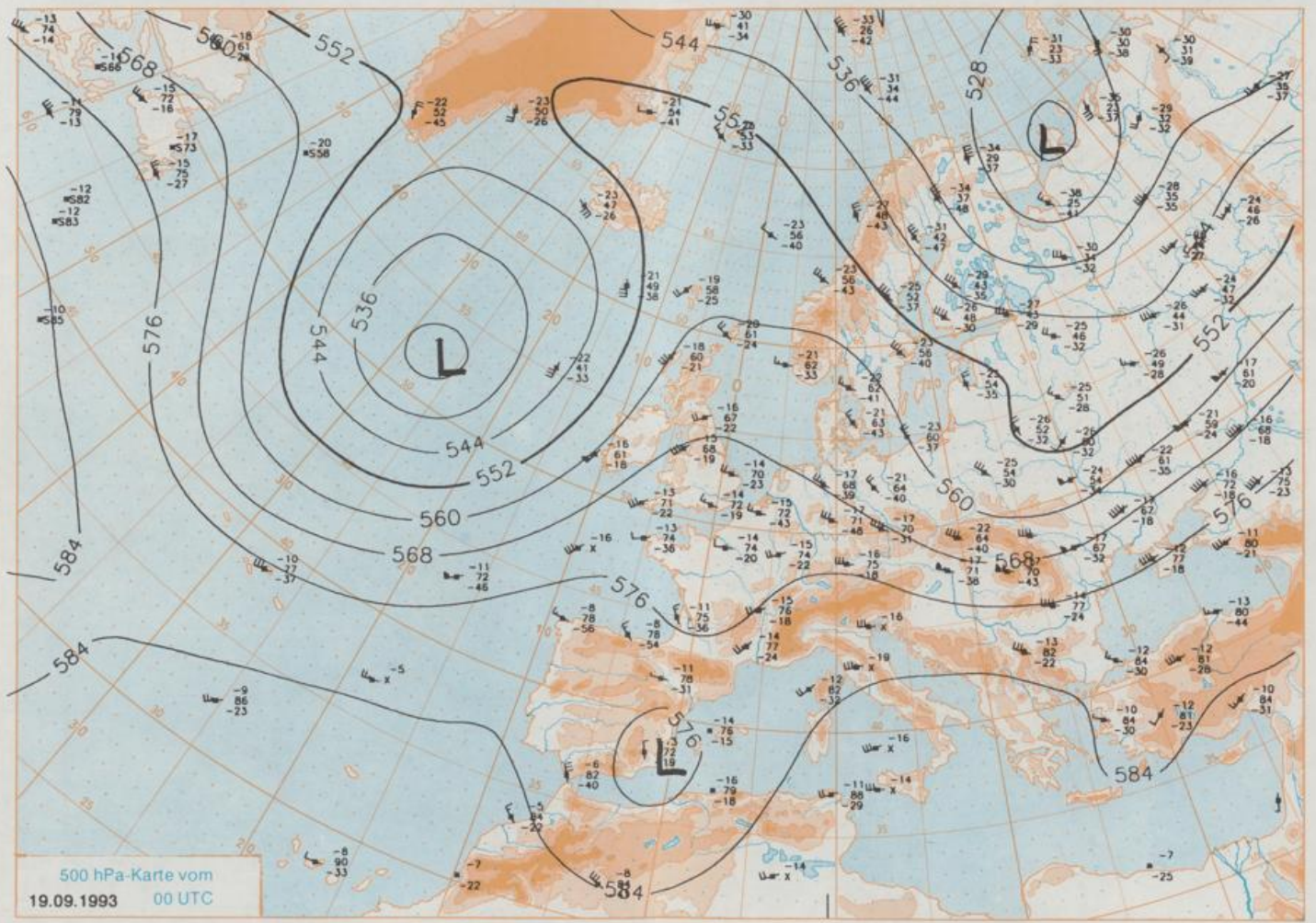
Deutschland-Vorhersage für Dienstag, 21.09.1993

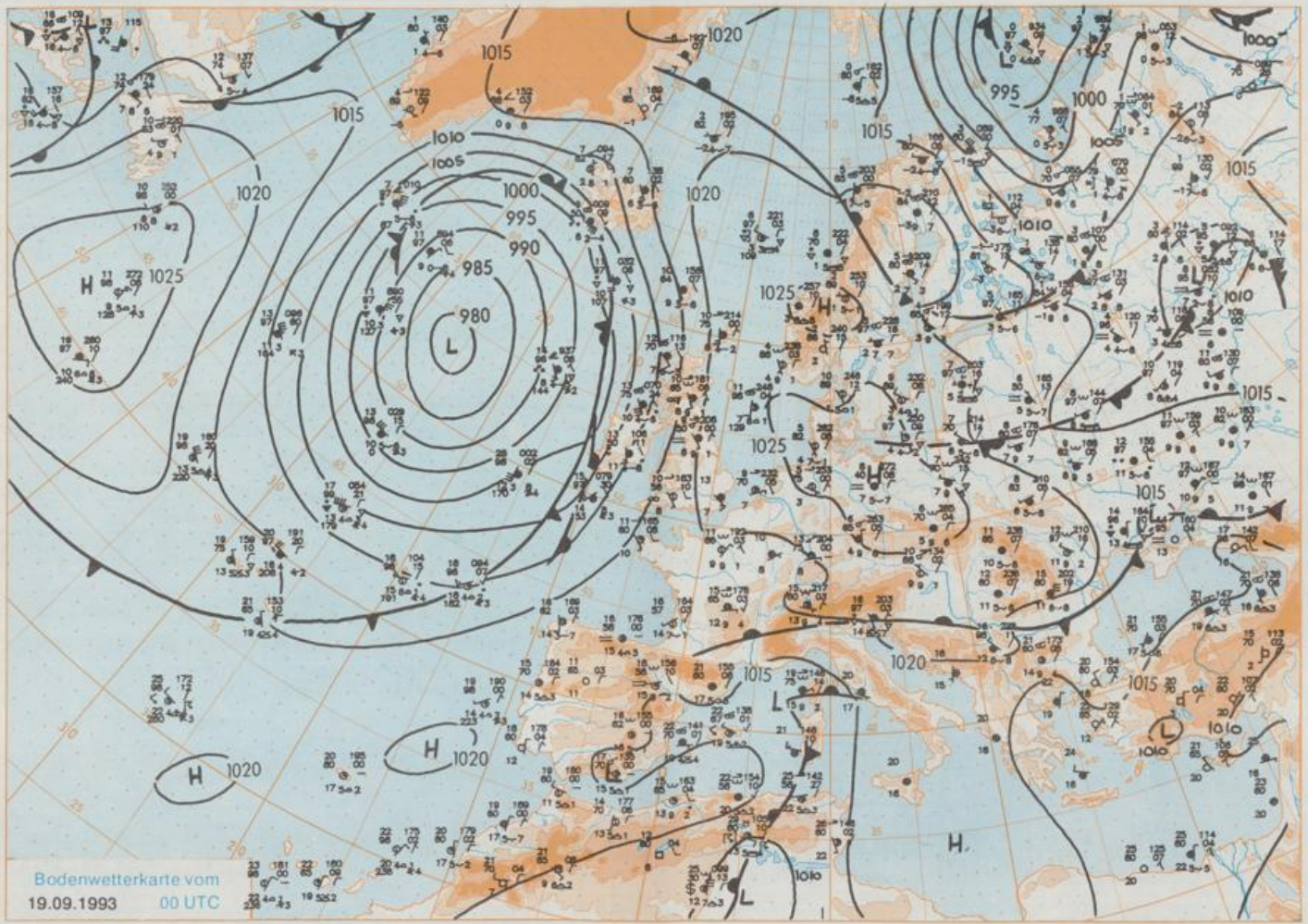
Zwischen einem von Norddeutschland zum Schwarzen Meer ziehenden Hoch und einem Tiefdrucksystem über dem Ostatlantik kommt Deutschland in den Einflußbereich von Mittelmeerluft. Die zu dem Tiefdrucksystem gehörende Kaltfront liegt isohypsenparallel zur Vorderseite des nahezu stationären westeuropäischen Höhentrogues. Sie kommt infolge dessen durch Wellenbildung verzögert kaum ostwärts voran.

Nach Auflösung von Nebelfeldern heiter, im Norden und nachmittags im Westen auch wolkelig, aber nur im äußersten Westen vereinzelt Schauer. Tiefstwerte zwischen 11 Grad im Westen und 5 Grad C im Nordosten. Höchsttemperaturen zwischen 27 Grad im Süden und 20 Grad C im Norden. Zeitweise mäßiger Wind um Süd.

Weitere Aussichten für Mittwoch, 22.09.1993

Im Südosten anfangs noch sonnig, später - wie schon in den anderen Gebieten - stark bewölkt und teils gewittrige Regenfälle, im Südosten nochmals um 25, in den anderen Gebieten um 20 Grad C.





Wettermeldungen von Sonntag, dem 19. September 1993 06 UTC

Station	Bar.-höhe (m)	Luftdr. red. NN (hPa)	Wetter	Wind	Temperatur (Grad C)					Sonne Vort. Std.	RR 24h mm	Schnee höhe cm	Extremwerte der Lufttemperatur in der Dekade vom 11.09. bis 20.09.				
					Luft 2 m	Tau- punkt	Mittel		Nacht 2 m 5 cm				Tmax Datum	Tmin Datum	seit	Tmax Datum	
							Max Vortag	Min									
Helgoland	8	1026.3	leicht bew.	SSE 17	11.8	5.3	13.6	12.0	10.3	3	7.0		1952	21.8	14.09.1969	6.5	20.09.1952
List / Sylt	29	1026.7	wolkig	ESE 11	8.9	7.5	12.5	10.8	8.4	3	8.5	0.0	1937	24.8	14.09.1969	6.2	15.09.1971
Schleswig	48	1027.8	leicht bew.	SE 5	4.1	4.0	13.4	8.3	3.9	1	6.8		1947	30.6	20.09.1947	2.5	16.09.1952
Kiel	31	1027.7	leicht bew.	SSE 2	5.2	4.4	12.2	7.9	1.9	-0	3.0	0.0	1940	29.7	16.09.1947	1.6	13.09.1986
Arkona	42	1028.2	leicht bew.	still	8.1	4.1	11.7	9.8	8.0	3	2.4		1951	25.9	19.09.1989	5.5	11.09.1986
Norderney	16	1025.8	leicht bew.	SE 11	7.1	5.0	14.0	11.0	6.9	6	8.5	0.1	1947	29.5	16.09.1947	5.8	19.09.1972
Bremarhaven	11	1026.4	leicht bew.	E 11	5.3	3.1	13.0	10.0	5.0	3	6.4		1949	27.3	13.09.1969	3.9	18.09.1962
Cuxhaven	12	1026.6	leicht bew.	SSE 13	8.0	5.2	12.7	9.8	7.0	1	9.4		1946	31.4	16.09.1947	3.3	18.09.1962
Hamburg/Flugh.	18	1027.3	leicht bew.	still	4.7	3.8	14.2	8.4	4.5	0	10.4		1891	32.3	16.09.1947	-0.6	18.09.1977
Lübeck	15	1026.8	leicht bew.	still	0.4	-0.1	13.0	8.8	0.3	-2	2.3		1890	32.4	12.09.1919	0.3	13.09.1986
Boltenhagen	17	1027.4	leicht bew.	SSE 4	6.4	5.2	12.2	9.2	4.4	3	3.8	0.9	1951	28.8	13.09.1951	2.3	16.09.1952
Schwerin	67	1027.3	Nebel	still	3.3	2.4	12.3	8.2	3.3	-1	1.8	0.0	1946	32.0	16.09.1947	2.1	17.09.1971
Warnemünde	10	1028.4	leicht bew.	SSE 8	5.8	5.6	13.3	9.5	5.4	3	4.9		1951	28.8	13.09.1951	4.9	17.09.1952
Teterow	50	1027.9	leicht bew.	still	3.5	3.2	12.1	8.3	2.8	-0	1.4	0.4	1947	30.6	16.09.1947	1.3	19.09.1972
Barth	7	1028.4	leicht bew.	SSW 4	4.4	4.0	12.8	8.7	4.1	2	X	2	1951	29.7	19.09.1989	1.8	18.09.1977
Greifswald	6	1028.4	leicht bew.	SW 4	2.8	2.6	13.3	8.1	2.4	-1	5.2						
Ueckermünde	7	1028.7	leicht bew.	SSW 8	2.1	1.7	12.8	7.9	2.1	-0	3.5	0.1					
Emden	12	1025.4	leicht bew.	E 9	4.2	3.9	15.7	9.9	4.2	3	7.8		1947	29.8	16.09.1947	2.2	20.09.1972
Bremen/Flugh.	5	1026.3	leicht bew.	E 5	3.2	3.1	14.9	8.3	2.6	1	6.5		1890	33.4	16.09.1947	-0.2	11.09.1986
Soltau	78	1027.8	leicht bew.	E 4	1.4	1.1	13.9	6.6	0.6	-1	10.2		1947	34.7	16.09.1947	-0.8	16.09.1971
Boizenburg	46	1028.0	Nebel	ESE 4	3.7	3.6	14.6	7.8	3.8	3	7.7						
Lüchow	18	1027.7	Nebel	still	2.6	2.6	13.0	7.2	1.6	1	3.2		1955	29.6	17.09.1961	-1.7	17.09.1971
Seehausen/Altm.	23	1027.9	Nebel	still	3.2	3.2	12.7	7.4	1.8	1	1.5						
Marnitz	87	1027.7	leicht bew.	still	0.6	0.4	11.7	6.7	0.4	-3	X						
Neuruppin	39	1028.5	leicht bew.	still	4.6	4.4	12.4	9.3	3.9	0	0.2	0.0					
Neubrandenburg	80	1028.6	leicht bew.	still	2.9	2.5	12.3	8.5	2.4	0	0.3	0.2					
Angermünde	55	1028.4	Nebel	still	2.4	2.0	12.7	9.4	1.6	-1	1.4	2	1951	30.7	19.09.1989	-0.4	16.09.1952
Lingen	26	1024.6	leicht bew.	ENE 5	4.3	4.1	15.8	9.2	4.2	3	6.8		1951	28.4	14.09.1964	2.0	19.09.1962
Münst.-Osn./Flugh.	52	1024.4	leicht bew.	ENE 9	4.4	3.5	14.9	8.2	4.2	1	9.3						
Osnabrück	97	1025.4	leicht bew.	ESE 5	3.2	3.1	14.9	8.8	3.2	0	8.7		1952	28.6	12.09.1959	1.6	19.09.1962
Bad Salzuflen	139	1025.4	leicht bew.	NNE 8	4.5	3.2	14.1	7.9	3.7	2	6.5		1935	30.2	12.09.1959	0.4	19.09.1977
Hannover/Flugh.	59	1026.0	leicht bew.	ENE 5	2.7	2.7	14.2	7.7	1.9	0	8.3		1936	33.0	16.09.1947	-0.6	19.09.1977
Braunschweig	88	1027.0	leicht bew.	ESE 5	3.2	2.7	14.1	7.2	2.6	-1	8.5		1891	33.7	16.09.1947	0.6	19.09.1977
Gardelegen	48	1027.6	Nebel	still	0.5	0.2	14.9	6.2	-0.1	-1	7.4						
Magdeburg	84	1027.7	Nebel	still	2.6	2.0	15.1	7.6	1.1	-0	8.5		1947	33.6	13.09.1947	0.0	17.09.1971
Potsdam	99	1028.1	leicht bew.	E 11	6.2	6.0	12.8	8.9	5.9	4	4.1		1893	34.1	12.09.1919	0.6	19.09.1964
Berlin-Temp.	49	1028.1	leicht bew.	E 8	6.6	6.0	12.9	9.7	6.3	2	2.8		1876	34.2	12.09.1919	0.5	17.09.1886
Lindenberg	112	1028.3	leicht bew.	ESE 9	6.6	4.6	12.5	8.8	6.4	5	3.6		1951	31.0	13.09.1951	1.6	17.09.1971
Manschnow	16	1028.4	Nebel	still	2.3	1.6	12.5	9.5	2.2	0	0.0						
Düsseldorf/Flugh.	41	1022.9	leicht bew.	NE 8	4.5	4.0	15.8	10.8	4.4	3	10.8		1969	29.0	18.09.1989	0.7	16.09.1971
Bocholt	24	1023.4	leicht bew.	E 8	4.6	3.5	15.0	8.5	4.6	2	9.9		1947	31.2	13.09.1947	-0.2	19.09.1977
Essen	161	1023.2	leicht bew.	ESE 11	5.6	4.1	14.5	10.6	5.6	4	10.6		1935	30.0	12.09.1942	2.2	20.09.1952
Kahler Asten	859	-	leicht bew.	ESE 22	3.8	2.7	9.9	5.2	2.2	-1	3.3		1955	25.2	17.09.1961	-0.8	16.09.1971
Bad Lipspringe	158	1024.6	leicht bew.	ESE 5	7.0	4.4	14.0	8.2	4.5	2	8.7		1951	30.5	12.09.1959	-0.9	16.09.1971
Kassel	233	1025.4	leicht bew.	N 5	5.2	3.0	14.0	8.7	5.0	2	8.7		1947	33.5	20.09.1947	-2.4	18.09.1959
Göttingen	173	1026.3	leicht bew.	still	2.6	1.2	13.8	7.8	2.3	0	7.7		1957	30.2	17.09.1975	-1.0	16.09.1971
Leinefelde	356	1026.3	leicht bew.	E 9	3.7	3.3	12.2	7.4	3.5	2	9.1		1936	30.3	16.09.1947	0.2	16.09.1979
Braunlage	610	1027.0	leicht bew.	NE 5	2.8	2.5	10.7	4.4	1.1	-2	7.5	0.2	1951	30.3	16.09.1947	-1.3	16.09.1971
Brocken	1153	-	in Wolken	S 30	1.1	1.0	5.7	2.4	0.9	-3	9.7		1951	23.6	17.09.1961	0.6	20.09.1962
Artern	166	1027.0	leicht bew.	NE 8	3.3	2.7	15.4	7.8	2.8	1	5.1		1954	30.8	17.09.1961	1.6	20.09.1962
Leipzig/Flugh.	141	1027.0	leicht bew.	E 5	4.5	4.1	13.2	8.0	3.3	2	9.4		1951	31.6	13.09.1951	0.3	18.09.1959
Wittenberg	106	1027.4	Nebel	ENE 4	5.3	4.7	15.0	8.6	5.2	3	4.7		1951	31.6	17.09.1975	1.1	18.09.1959
Oschatz	152	1027.1	leicht bew.	E 4	1.7	1.6	13.4	7.5	1.5	-0	8.6						
Dresden/Flugh.	230	1027.4	leicht bew.	S 9	3.4	2.3	13.3	8.1	3.2	2	8.0		1917	33.0	13.09.1947	1.4	17.09.1971
Doblerug-Kr.	99	1028.0	Nebel	still	2.7	2.6	14.5	8.3	2.3	0	8.1						
Cottbus	69	1028.2	leicht bew.	E 5	6.0	5.3	14.1	8.8	5.5	2	7.2		1951	33.3	17.09.1975	0.0	14.09.1973
Görlitz	238	1028.5	leicht bew.	still	2.7	2.3	14.1	8.5	2.2	-0	6.8		1951	32.1	17.09.1975	0.0	18.09.1977
Aachen	205	1021.3	leicht bew.	NE 5	5.9	5.2	14.1	9.6	5.8	4	2.5		1891	32.8	13.09.1947	0.0	11.09.1944
Nürnberg	629	1023.0	leicht bew.	E 11	5.2	3.9	12.2	8.4	4.6	3	3.9	0.0	1947	30.2	19.09.1947	0.7	20.09.1952
Köln-Bonn/Flugh.	99	1023.0	leicht bew.	SE 2	3.6	3.6	15.6	10.7	2.8	2	1.4		1957	30.8	14.09.1964	-1.3	16.09.1971
Bendorf	132	1023.0	leicht bew.	N 5	5.6	5.4	17.3	12.0	5.4	4	6.0		1951	30.7	12.09.1959	1.3	16.09.1971
Bad Marienberg	555	1023.5	leicht bew.	E 17	5.7	4.2	12.8	8.0	5.2	3	6.0		1963	25.6	17.09.1982	2.3	18.09.1977
Gießen	195	1024.4	leicht bew.	N 8	5.0	4.1	16.5	10.4	4.9	4	9.0		1939	33.2	13.09.1947	0.7	16.09.1979
Bad Hersfeld	225	1025.6	leicht bew.	NNE 5	4.2	3.3	14.2	9.4	4.0	2	3.8		1949	30.3	13.09.1951	-1.4	18.09.1959
Wasserkuppe	925	-	leicht bew.	SE 13	4.3	2.6	9.5	5.9	4.0	2	5.2		1936	27.2	19.09.1947	0.0	19.09.1952
Meiningen	453	1025.6	leicht bew.	still	5.0	2.4	13.4	8.1	4.5	0	7.1						
Schmücke	942	-	leicht bew.	E 8	2.7	1.7	8.6	4.5	2.1	0	3.5						
Erfurt/Flugh.	323	1026.0	leicht bew.	ENE 4	4.7	3.0	12.8	8.5	4.2	0	3.4		1967	28.2	16.09.1982	0.6	20.09.1969
Neuhaus a.R.	850	-	leicht bew.	SE 9	3.5	2.4	9.3	5.1	2.9	-1	3.0						
Gera-Leumnitz	312	1026.8															