

Wetterkarte

ISSN 0936-5818

D 7311 A

Amtsblatt des Deutschen Wetterdienstes

Erscheint täglich
Nur Postbezug

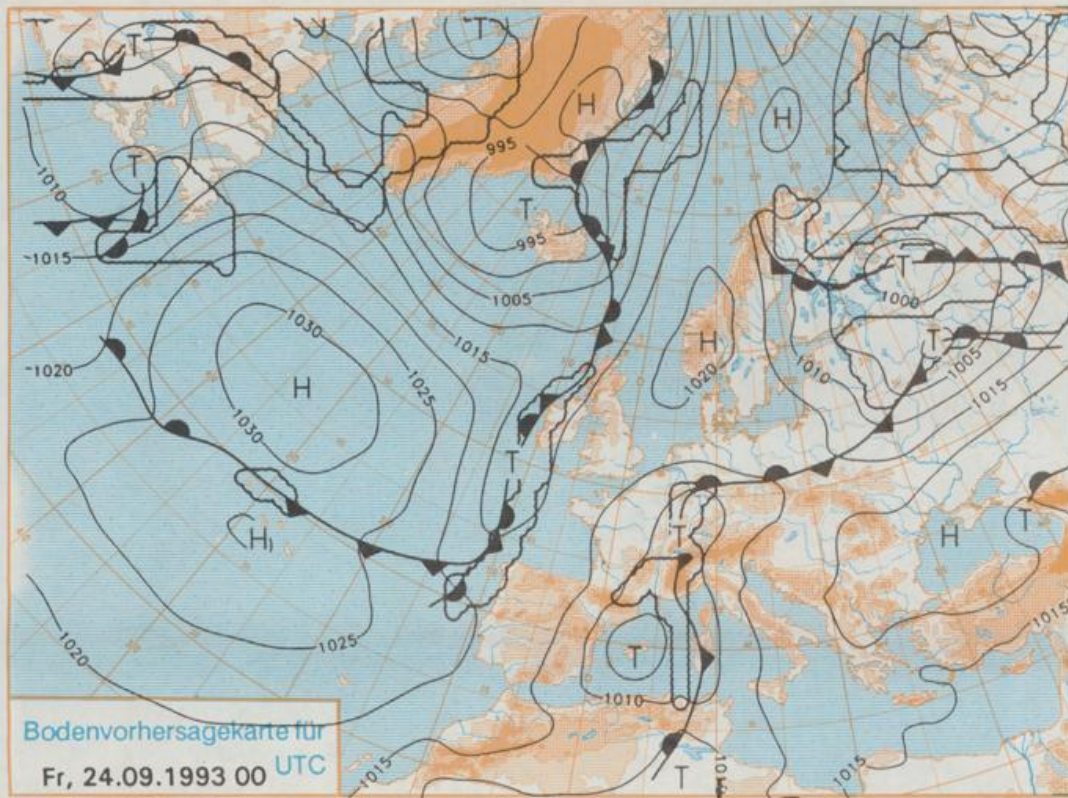
Druck und Verlag: Deutscher Wetterdienst, Zentralamt
Frankfurter Straße 135, 63067 Offenbach am Main
Postanschrift: 63004 (Postfach), Telefon: (069) 80 62-2283
Telex: (069) 4152871, Telefax: (069) 80 62-2484
Postgirokonto Frankfurt: BLZ 500 100 60, KtNr. 490 31-606

Schutzgebühr monatlich DM 21,-
einschließlich Versandkosten,
Einzelpreis DM 1,-
zuzüglich Versandkosten

Jahrgang 1993

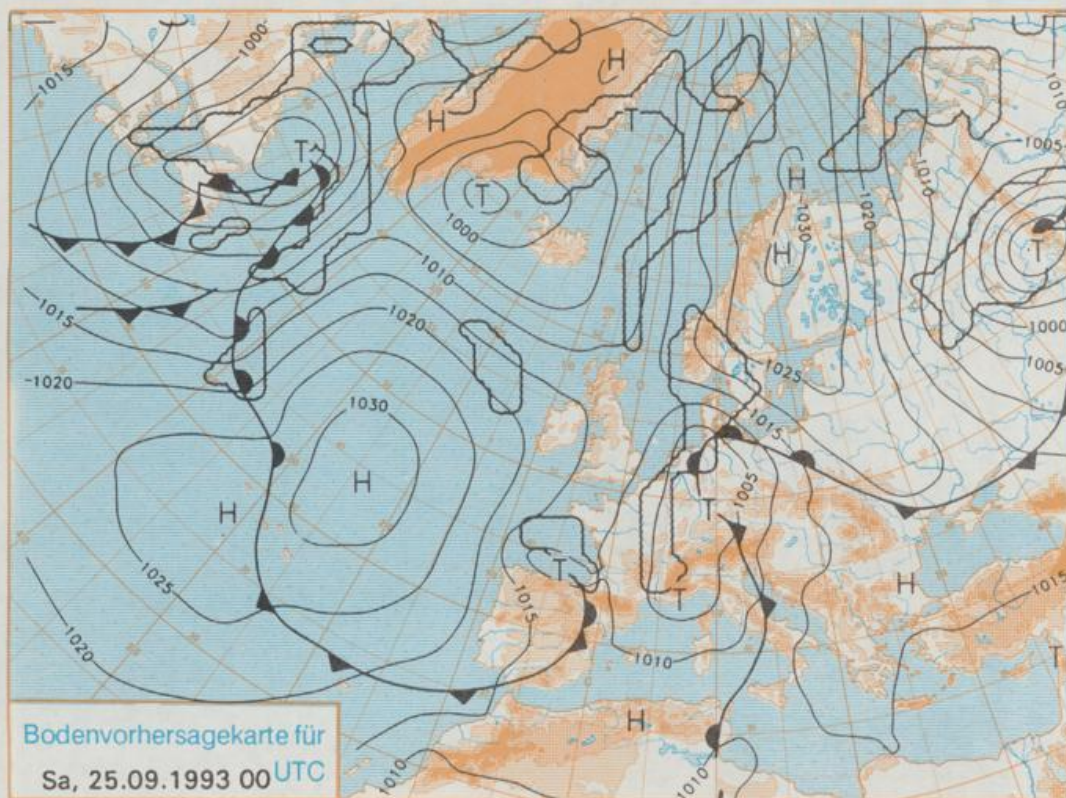
Mittwoch, den 22. September

Nummer 265



Bodenvorhersagekarte für
Fr, 24.09.1993 00 UTC

Stereographische Projektion 1 : 60 000 000 60°N



Bodenvorhersagekarte für
Sa, 25.09.1993 00 UTC

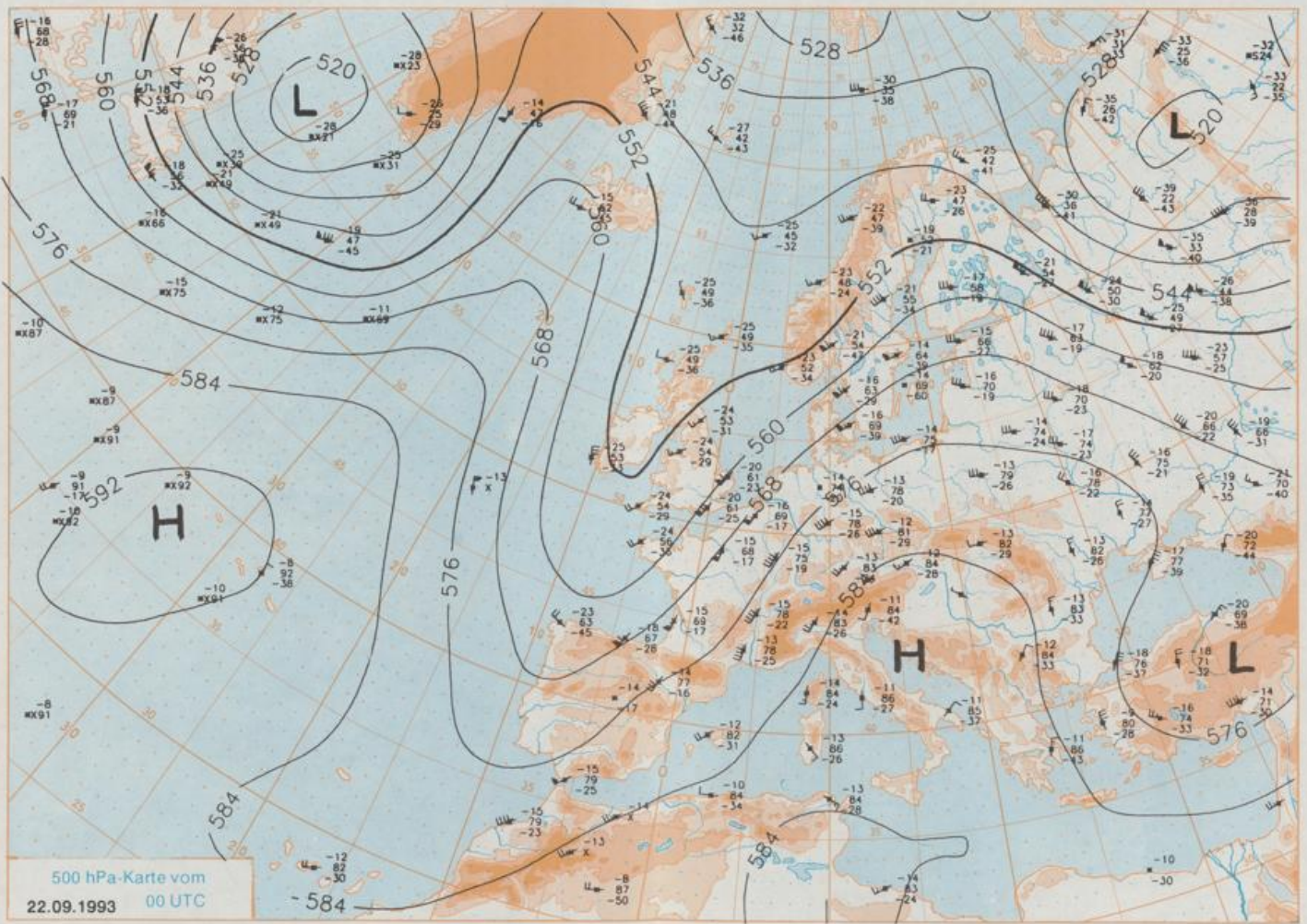
Deutschland-Vorhersage für Freitag, 24.09.1993

Die am Mittwoch 00 UTC von einem Tief über Skandinavien und dem Nordmeer ausgehende, zur Wellenbildung neigende Kaltfront trennt kühle Luft im Norden Deutschlands von schwülwamer Luft in der Mitte und im Süden. Diese Front verlagert sich bis Freitag nur wenig. Erst am Samstag kommt mit der Nordverlagerung der Warmfront einer Welle auch der Norden in den Genuß von Warmluft, während in den Süden und Westen hinter der nach Osten ziehenden Kaltfront kühlere Luft einströmt.

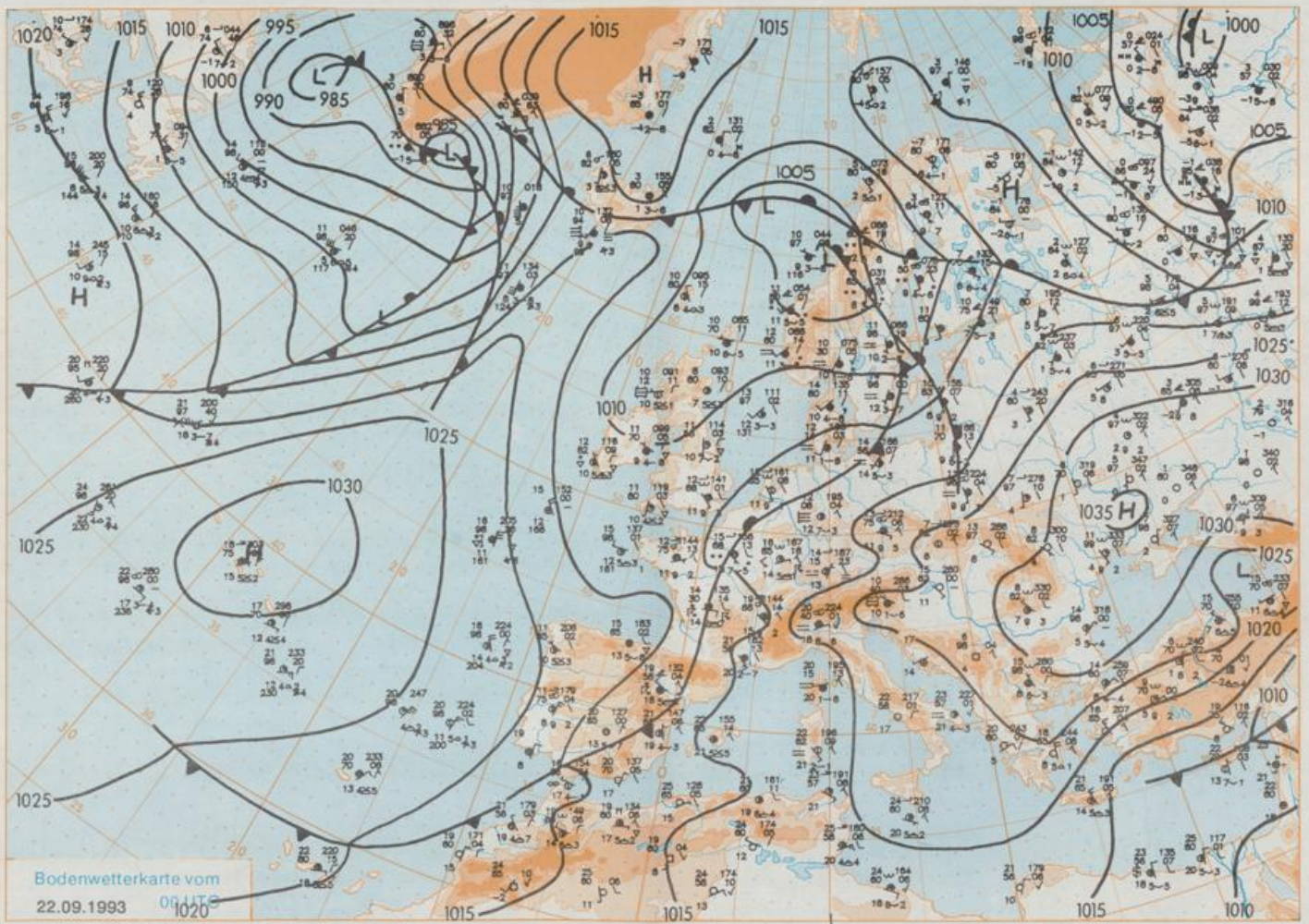
Starke, teils aufgelockerte Bewölkung, im Südosten auch Aufheiterungen. Im Norden gelegentlich Regen, sonst vor allem im Westen einzelne Schauer oder Gewitter. Höchstwerte zwischen 28 Grad im Südosten und 20 Grad C im Nordwesten. Schwacher bis mäßiger Wind aus unterschiedlichen Richtungen.

Weitere Aussichten für Samstag, 25.09.1993

Auch im Südosten etwas kühler. Sonst weiterhin unbeständig bei wenig geänderten Temperaturen.



Stereographische Projektion 1 : 30 000 000 60°N



Wettermeldungen von Mittwoch, dem 22. September 1993 06 UTC

Station	Bar.-höhe (m)	Luftdr. red. NN (hPa)	Wetter	Deutschland										Extremwerte der Lufttemperatur				
				Wind km/h	Luft		Temperatur (Grad C)		Nacht	Sonne Vort. Std.	RR 24h mm	Schnee höhe cm	in der Dekade vom 21.09. bis 30.09.					
					2 m	Tau-punkt	Max Vortag	Mittel Min					2 m	5 cm	in der Dekade	Tmax Datum	Tmin Datum	30.09.
Helgoland	8	1016,2	wolkig	S	18	14,6	13,4	17,0	15,8	14,6	13	1,9		1952	20,5	22,09.1989	5,7	30,09.1954
List / Sylt	29	1015,7	leicht bew.	S	18	12,6	11,9	16,8	14,0	12,6	11	0,4	0,0	1947	23,2	21,09.1989	4,5	27,09.1939
Schleswig	48	1017,2	leicht bew.	S	9	10,3	10,3	19,0	14,0	9,5	9	0,4		1937	24,9	25,09.1949	1,3	30,09.1957
Kiel	31	1017,2	stark bew.	S	4	11,2	10,8	21,2	14,8	10,6	7	2,4	0,0	1940	24,8	21,09.1980	0,6	26,09.1957
Arkona	42	1018,9	Nebel	SW	18	10,3	9,8	18,7	14,4	9,9	8	6,6	0,0	1951	23,0	21,09.1982	3,4	29,09.1954
Norderney	16	1015,7	stark bew.	SSE	11	12,1	10,9	18,2	15,2	11,9	11	2,9	0,0	1947	25,5	22,09.1989	5,6	28,09.1954
Bremerhaven	11	1016,4	stark bew.	ESE	11	13,6	10,7	19,8	15,4	11,8	10	3,1		1949	26,5	22,09.1989	3,8	26,09.1957
Cuxhaven	12	1016,6	stark bew.	S	9	12,2	9,3	19,6	14,8	8,5	9	1,1		1946	23,6	26,09.1961	4,6	27,09.1974
Hamburg/Flugh.	16	1017,1	stark bew.	ESE	5	12,9	11,4	22,7	15,4	10,7	5	3,4		1891	25,6	23,09.1938	-1,2	29,09.1936
Lübeck	15	1017,3	stark bew.	ESE	5	10,1	9,5	22,6	15,4	8,1	5	3,5		1890	26,4	23,09.1938	-2,6	30,09.1928
Boitenhagen	17	1017,2	wolkig	S	5	11,4	11,2	21,6	15,7	10,2	9	3,1		1951	24,3	26,09.1982	0,7	26,09.1957
Schwerin	67	1017,3	stark bew.	ESE	5	11,9	11,1	21,4	15,7	9,9	4	4,3		1946	26,3	21,09.1989	1,5	26,09.1957
Warnemünde	10	1017,7	leicht bew.	SSE	9	11,7	11,7	21,0	16,3	11,1	7	2,4		1951	26,3	22,09.1989	3,4	29,09.1970
Teterow	50	1017,5	leicht bew.	SE	11	11,9	11,5	19,9	15,6	10,1	7	2,8		1947	27,9	22,09.1989	0,2	27,09.1978
Barth	7	1018,1	leicht bew.	still		9,6	9,6	19,8	14,8	9,1	7	X	0,3					
Greifswald	6	1018,5	leicht bew.	SSE	5	9,5	9,3	20,8	15,8	9,5	5	6,4		1951	26,2	21,09.1989	0,7	27,09.1970
Uckermark	7	1019,4	wolkig	still		12,6	12,4	21,2	16,8	11,7	9	6,7						
Emden	12	1015,4	stark bew.	E	13	11,7	11,5	18,8	15,2	10,7	9	2,0		1947	27,3	22,09.1989	2,8	29,09.1966
Bremen/Flugh.	5	1016,3	Regen	NE	11	13,1	12,2	21,5	15,2	10,7	8	3,4	0,0	1890	26,7	29,09.1934	-1,2	28,09.1939
Sothau	78	1017,1	stark bew.	E	5	12,4	11,3	22,5	15,1	8,8	7	3,1	0,0	1947	26,4	22,09.1989	-0,6	24,09.1979
Boizenburg	46	1018,0	bedeckt	SE	11	11,8	11,6	22,2	15,8	9,8	9	2,8						
Lüchow	18	1018,0	leicht bew.	still		12,7	11,7	22,2	15,7	9,6	9	2,6	0,1	1955	26,7	21,09.1989	-0,2	25,09.1979
Seehausen/Altm.	23	1017,6	leicht bew.	ESE	9	14,0	13,8	22,7	16,7	13,1	11	3,1	0,0					
Marnitz	87	1017,0	wolkig	E	8	11,8	11,7	21,3	16,2	9,7	5	X						
Neuruppin	39	1018,3	leicht bew.	E	8	13,5	13,4	21,9	17,5	13,1	11	3,8	0,0					
Neubrandenburg	80	1018,5	wolkig	E	8	12,9	12,1	20,7	16,0	12,4	10	3,5						
Angermünde	55	1018,8	leicht bew.	ENE	9	12,9	12,6	22,6	17,8	12,2	10	6,9	0,1	1951	26,6	21,09.1989	-2,1	29,09.1970
Lingen	26	1015,1	Regen	still		13,3	12,2	20,9	15,8	12,4	11	2,8	0,0	1951	28,0	22,09.1989	1,3	30,09.1969
Münst.-Osn./Flugh.	52	1015,1	stark bew.	NE	4	14,0	13,7	21,4	15,8	11,5	9	2,0	0,4					
Osnabrück	97	1015,5	bedeckt	NE	4	13,7	13,6	21,3	16,4	11,3	9	1,8	0,0	1952	26,0	22,09.1989	1,8	28,09.1960
Bad Salzuflen	139	1015,3	Regen	SSW	4	14,9	14,2	21,4	16,9	13,8	12	2,0	3	1935	26,7	22,09.1989	-1,6	28,09.1939
Hannover/Flugh.	59	1016,7	Regen	NE	2	13,5	13,5	22,3	17,5	12,3	10	1,8	0,2	1936	27,6	27,09.1938	-1,3	30,09.1969
Braunschweig	88	1016,4	wolkig	ESE	2	13,6	12,6	22,0	16,8	12,9	10	1,5	0,1	1891	26,7	28,09.1948	-0,1	29,09.1979
Gardelegen	48	1017,0	leicht bew.	E	8	14,6	14,0	23,2	16,8	12,7	11	2,8						
Magdeburg	84	1017,2	Nebel	ESE	4	13,7	13,3	25,2	17,6	12,2	10	3,3	0,4	1947	28,3	26,09.1982	0,0	30,09.1959
Potsdam	99	1018,5	Nebel	E	18	12,4	12,4	23,5	16,9	12,4	11	5,4	2	1893	28,4	26,09.1917	0,1	29,09.1970
Berlin-Temp.	49	1018,7	Nebel	E	5	13,7	13,7	23,7	18,0	13,3	11	5,8	1	1876	28,1	26,09.1917	-1,5	24,09.1886
Lindenberg	112	1019,1	Nebel	ESE	9	12,2	12,2	23,4	17,1	11,6	11	7,3	0,3	1951	27,8	21,09.1982	-7,8	23,09.1990
Manschnow	16	1019,0	Nebel	still		12,8	12,5	24,0	17,5	11,4	10	7,5	2					
Düsseldorf/Flugh.	41	1014,4	wolkig	S	13	15,7	15,3	20,8	17,6	13,4	11	0,2	0,2	1969	29,1	22,09.1989	1,1	26,09.1972
Bocholt	24	1014,8	stark bew.	still		13,5	12,8	20,6	16,6	12,7	11	3,3	0,4	1947	28,1	22,09.1989	0,6	23,09.1979
Essen	161	1014,7	Schauer	SSE	8	15,2	14,4	20,1	17,0	14,2	12	0,8	3	1935	27,7	22,09.1989	0,7	29,09.1936
Kahler Asten	859	-	Gewitter	S	15	11,7	11,7	16,0	13,1	11,6	10	1,3	12	1955	23,1	22,09.1989	0,5	28,09.1969
Bad Lipspringe	158	1015,7	Regen	SSE	18	16,2	14,7	21,4	17,5	14,6	11	1,9	1	1951	27,1	24,09.1961	1,4	24,09.1979
Kassel	233	1018,6	nach Gewitt	S	5	14,9	14,4	21,7	17,2	13,2	11	1,6	6	1951	27,6	30,09.1975	1,4	30,09.1987
Göttingen	173	1019,0	Gewitter	ESE	5	13,5	13,5	22,7	17,4	12,8	11	1,7	7	1947	27,3	25,09.1949	-1,7	30,09.1959
Leinefelde	356	1018,7	Gewitter	W	8	12,8	12,8	22,1	16,4	12,2	8	3,8	3	1957	26,3	26,09.1982	0,3	26,09.1986
Braunlage	610	1018,0	Gewitter	WNW	2	12,0	12,0	19,2	14,8	10,4	8	2,3	1	1936	26,0	25,09.1949	-1,3	28,09.1939
Brocken	1153	-	Gewitter	S	33	11,0	9,8	13,5	11,8	10,4	9	0,5	3	1951	22,0	24,09.1961	-1,6	30,09.1957
Artem	166	1017,5	Nebel	still		12,0	11,9	24,2	16,8	11,2	11	5,6	1	1954	29,6	26,09.1982	0,0	23,09.1964
Leipzig/Flugh.	141	1017,4	leicht bew.	ENE	8	13,0	12,7	25,8	17,0	11,7	10	5,0	8	1951	28,8	22,09.1981	-0,2	30,09.1959
Wittenberg	106	1017,6	Nebel	ENE	11	11,8	11,5	24,2	16,8	11,5	11	5,3	3	1951	28,4	22,09.1991	0,7	28,09.1954
Oschatz	152	1017,4	leicht bew.	ESE	11	12,4	12,4	26,5	17,9	11,5	10	7,9	0,1					
Dresden/Flugh.	230	1018,6	leicht bew.	SE	24	14,3	11,1	21,7	17,4	14,1	13	9,0		1917	28,3	21,09.1981	1,0	23,09.1931
Doberlug-Kir.	99	1018,3	leicht bew.	ESE	13	12,0	12,0	25,3	17,8	11,2	9	7,7	5					
Cottbus	69	1019,2	leicht bew.	E	4	12,8	12,4	23,9	16,9	11,6	9	6,7	1	1951	29,0	22,09.1981	-2,7	30,09.1959
Görlitz	238	1019,6	leicht bew.	WSW	5	14,6	11,4	20,2	17,8	14,2	13	9,2		1951	28,2	30,09.1975	-1,4	30,09.1959
Aachen	205	1013,5	stark bew.	SSW	4	14,6	14,5	20,4	17,0	14,4	13	0,5	1	1891	29,0	25,09.1895	0,3	28,09.1939
Nürnberg	629	1015,2	nach Gewitt	SE	11	12,4	11,7	18,6	14,9	12,4	12	0,6	7	1947	25,5	24,09.1949	0,2	30,09.1954
Köln-Bonn/Flugh.	99	1014,4	nach Gewitt	ESE	9	15,0	14,3	22,0	17,0	14,1	12	0,7	3	1957	29,2	22,09.1989	-0,2	28,09.1960
Bendorf	132	1014,7	nach Gewitt	NE	4	14,4	14,4	21,0	18,4	14,4	13		29	1951	28,6	22,09.1989	2,5	26,09.1972
Bad Marienberg	555	1015,3	Gewitter	ESE	9	12,8	12,5	17,7	15,2	12,7	12		19	1963	24,1	24,09.1983	1,1	28,09.1987
Gießen	195	1013,9	stark bew.	NNE	9	14,0	13,3	23,4	17,6	13,7	12	0,1	5	1939	26,4	21,09.1987	-1,5	24,09.1948
Bad Hersfeld	225	1017,1	nach Gewitt	NW	11	13,3	12,6	23,4	16,3	12,6	13	1,3	4	1949	27,7	30,09.1975	-0,3	30,09.1959
Wasserkuppe	925	-	Gewitter	SSE	18	13,0	12,3	18,3	13,6									